DIGITĀLĀ KARTOTĒKA PAR PSRS (KF) KARASPĒKA NODARĪTAJIEM ZAUDĒJUMIEM LATVIJAS VIDEI UN TAUTSAIMNIECĪBAI

Ilgonis Upmalis

Rīga, 2014

Saturs

Ievads 8
T. Jundzis: Atzinums par Ilgoņa Upmaļa 2008.-2011. gadā veiktā pētījuma apkopojumu "Digitālā kartotēka par PSRS (KF) karaspēka daļu nodarītajiem zaudējumiem Latvijas videi un tautsaimniecībai" (2014. gada 23. decembra apkopojums) 11
KOPSAVILKUMS par zaudējumiem, ko PSRS (KF) karaspēka daļas nodarījušas Latvijas tautsaimniecībai 14
Aizkraukles rajons 16
Aizkraukles rajons, Klintaines pag., Pļaviņas 17
Alūksnes rajons 18
Alūksnes rajons, Zeltiņu pagasts, "Zeltkalni" 19
Alūksnes rajons, Alsviķu pagasts, "Strautiņi" 28
Alūksnes rajons, Alūksnes pilsēta, Lāčplēša 1 29
Alūksnes rajons, Mārkalnes pagasts 30
Balvu rajons 31
Balvu rajons, Kupravas pagasts 32
Bauskas rajons 33
Bauskas rajons, Iecavas pag., Zālīte, Ziemeļi 34
Bauskas rajons, Iecavas pag., Zālīte, Dienvidi 35
Bauskas rajons, Dāviņu pag., Lambārte, "Misa" 36
Bauskas rajons, Ceraukstes pag., Grenctāles lidlauks 39
Bauskas rajons, Ceraukstes pag., lidlauks 40
Cēsu rajons 41
Cēsu rajons, Cēsu pilsēta, Valmieras iela 10 42
Cēsu rajons, Cēsu pilsēta, Lenču iela 6 43
Cēsu rajons, Cēsu pilsēta, Pils iela 6 44
Cēsu rajons, Drabešu pagasts, Katrīnkalns 45
Cēsu rajons, Liepas pagasts „Starti" 46
Daugavpils rajons 47
Daugavpils rajons Maļinovkas pagasts (Lociki) 48
Daugavpils rajons, Maļinovkas pagasts (Zaļumi) 49
Daugavpils rajons, Naujenes pagasts (Pritirkina) 50
Daugavpils rajons, Naujenes pagasts 51
Daugavpils pilsēta 52
Daugavpils pilsēta, Lāčplēša ielā 6/8, K./ pils., Nr. 4 53
Daugavpils pilsēta, Cietoksnis 54
Daugavpils pilsēta, Vaļņu iela 3 55
Daugavpils, Vaļņu iela 1 56
Dobeles rajons 57
Dobeles rajons, Dobele-2, Gardene 58
Dobeles rajons, Gardene 59
Dobeles rajons, Augstkalnes pag., "Mežamuiža" 60
Dobeles rajons, Tērvetes pagasts 63
Dobeles rajons, Jelgavas-Tērvetes šoseja 64

Dobeles rajons, Bēnes pag., “Rakatas” ... 65
Dobele pilsēta ... 66
Dobeles rajons, Annenieku pag., “Kaķenieki”, Gardene ... 67
Dobeles rajons, Dobele-3 ... 68
Dobeles rajons, Bērzes pagasts, lidlauks ... 69
Gulbenes rajons ... 70
Gulbenes rajons, Galgauskas pagasts ... 71
Gulbenes rajons, Gulbenes pilsēta ... 78
Gulbenes rajons, Litenes pagasts, lidlauks ... 81
Gulbenes rajons, Beļavas pagasts ... 82
Jelgavas rajons ... 84
Jelgavas rajons, Cenu pagasts, Cietums ... 85
.Jelgavas rajons, Lielplatones pag., “Tīsi” ... 86
Jelgavas rajons, Zaļenieku pag., Kalnciema pils ... 90
Jelgavas rajons, aiz “Pēterniekiem” ... 91
Jelgavas rajons, Zaļenieku pag.,”Kalnamuiža” ... 92
Jelgavas rajons, Svētes pag., Svētes pils ... 93
Jelgavas rajons, Līvbērze pag., Glūdas poligons “Nevaļi” ... 94
Jelgavas rajons, Lielplatones lidlauks ... 95
Jelgavas pilsēta ... 96
Jelgavas pilsēta ... 97
Jelgavas pilsēta, Meiju ceļš 4, lidlauks ... 98
Jelgavas pilsēta, Tērvetes iela 99, (159 A,) “Siliņi” ... 99
Jēkabpils rajons ... 100
Jēkabpils rajons, Krustpils pils ... 101
Jēkabpils rajons, Krustpils pagasts, lidlauks ... 102
Jūrmala ... 103
Jūrmala, Zigfrīda Meierovica prospekts 43 sanatorija “Majori” ... 104
Jūrmala, Lielupe, Meža prospekts 131, Vikingu iela 20 ... 105
Jūrmala, Meža prospekts, Piebalgas, Piestātnes ielas ... 106
Krāslavas rajons ... 107
Krāslavas rajons, Ūdrīšu pagasts, ,,Borovka’’ ... 108
Kuldīgas rajons ... 109
Kuldīgas rajons, Rudbāržu pagasts “Taujāni” ... 110
Kuldīgas rajons, Nīkrāces pag., “Nīkrāce” ... 116
Kuldīgas rajons, Ranķu pag., “Kombināts” ... 117
Kuldīgas rajons, Vilgāle, Kurmāles pag., Upīškalns ... 123
Limbažu rajons ... 124
Limbažu rajons, Salacgrīva, Tīruma iela 30 ... 125
Limbažu rajons, Limbažu pagasts ... 126
Liepājas rajons ... 127
Liepājas rajons, Rucavas pagasts ... 128
Liepājas rajons, Grobiņa-Ventspils ceļa labā puse ... 133
Liepājas rajons, Rucavas pagasts, “Pape” ... 134
Liepājas rajons, Kalvene, Tibras upes krastā ... 139
Liepājas rajons, Vaiņodes pagasts, “Vaiņode” ... 140
Liepājas rajons, Pāvilosta ... 141
Liepājas rajons, Priekules pagasts ... 142
Liepājas rajons, Vaiņode, lidlauks ... 143
Liepājas rajons, Grobiņas pag., “Cimdenieki” ... 148

Liepājas rajons, Sakas pag., Labrags 149
Liepājas rajons, Nīcas pag., Pērkone 150
Liepājas rajons, Nīcas pag., "Pļavmalas" 151
Liepājas rajons, Sakas pag., Akmeņrags 155
Liepājas rajons, Medzes pag., "Saraiķi" 156
Liepājas rajons, Grobiņas pag., Rolava 157
Liepājas rajons, Bārtas pag., šifrs- "Paplaka" 161
Liepājas rajons, Rudbāržu pag. "Bākūži" 164
Liepājas rajons, Medzes pagasts, Kapsēde 165
Liepājas rajons, Otanķu pag. 166
Liepājas rajons, Durbe (pie ezera) 167
Liepājas rajons, 1 km uz DR no Grobiņas 168
Liepājas rajons, Cīravas pag., gruntsseguma lidlauks 169
Liepājas rajons, Nīcas pag., Pērkone "Reiņi" 170
Liepājas rajons, Vaiņode, ceļa Vaiņode-Skrunda 7. km 171
Liepājas rajons,Vērgales pag. "Ziemupe" 175
Liepājas rajons, Medzes pag., 51. iecirknis 176
Liepājas rajons, Grobiņa, "Kadiķi" 177
Liepājas rajons, Priekule 178
Liepājas rajons, Virgas pag., Paplaka 179
Liepājas rajons, Grobiņas pag., 1,5 km no Dubeņu st. 180
Liepājas rajons, Bunkas pag. "Kurzeme" 181
Liepājas rajons, Grobiņas pag., Ilmājas stacija 182
Liepājas rajons, Medzes pag., "Šķēde" 183
Liepājas rajons, Medzes pag., Kapsēde 184
Liepājas rajons, Nīcas pag., Jūrmalciems 185
Liepājas pilsēta 186
Liepājas pilsēta, Tosmare 187
Liepājas pilsēta, Uzvaras iela 120 197
Liepājas pilsēta, Dārza ielā 10 198
Liepājas pilsēta, Tosmares kuģu remonta rūpnīca 199
Madonas rajons 200
Madonas rajons, Ērgļu pilsēta 201
Madonas rajons, Mārcienas pagasts 202
Madonas raj., Murmastiene "Tiltagals" 203
Ogres rajons 204
Ogres rajons, Lielvārde, lidlauks 205
Ogre, Mednieku 10, Austrumu 4 206
Ogres rajons, (aiz dzelzceļa Rīga- Daugavpils) 207
Ogres rajons, Tīnužu pagasts 208
Rēzeknes rajons 209
Rēzeknes raj., Janopole 210
Rēzeknes pils., Ezera iela 13, Dzintara iela 4 211
Rēzeknes pils., Brīvības 47, Dzintara 2 212
Rīgas rajons 213
Rīgas raj., Olaines pag., "Birznieki" 214
Rīgas rajons., Olaines pagasts, Dalbe, "Damradi" 221
Rīgas rajons, Allažu pag., "Plānupe" 232
Rīgas rajons, Ādažu pagasts, Vecāķi 233
Rīgas rajons, Ceļš Allaži –Sigulda, Allažu pag. 234

Rīgas raj., Salaspils pagasts, “Salaspils” 235
Rīgas raj., Mārupes pag.,”Liberi” 236
Rīgas raj., Ropažu pag.,”Silakrogs” 237
Rīgas raj., Stopiņu pag., “Cekule” 238
Rīgas raj., Olaines pag., “Andrejbaudas” 239
Rīgas raj., Babītes pag., Skultes lidlauks 240
Rīgas raj., Saulkrastu pag. 241
Rīgas raj., Saulkrastu pag., “Lilaste” 242
Rīgas raj., Allažu pag., Inčukalna pag. 243
Rīgas raj. Olaines pag. “Baloži”, “Rīti” 244
Rīgas raj., Berģu pag., Bukulti, “Baltezers” 245
Rīgas raj., Mārupes pag., Tīraine “Ceri”, Skulte-2 246
Rīgas raj., Garkalnes pag., Vangaži, 204. objekts 247
Rīgas raj., Ādažu pag., “Poligons” 248
Rīgas raj., Ādažu pagasts 249
Rīgas raj., Ādažu pag., Kadagas ezers 250
Rīgas raj., Olaines pagasts, mežniecība 251
Rīgas raj., Garkalnes pag., Langstiņi, Emburgas 2 252
Rīgas raj., Ķekavas pag., Katlakalns 253
Rīgas raj., Jelgavas raj., “Cenu tīrelis” 254
Rīgas raj., Ropažu pag., “Krievupe” 255
Rīgas raj., Ropažu pag., lidlauks 256
Rīgas raj., Ādažu pag., “Ieļi” 257
Rīgas raj., Ropažu pag., “Ropaži” 258
Rīgas raj., Ādažu pag., “Suži” 259
Rīgas raj., Ādažu pag., “Ledeņi”, “Dūņezers” 261
Rīgas raj., Carnikavas pag., Lilaste 262
Rīgas raj., Salaspils ,”Priedulāji” 263
Rīgas raj., Ādažu pag., “Garciems” 264
Rīgas raj., Stopiņu pag. ,”Mucenieki” 269
Rīgas raj., Babītes pag., “Tīraine” 271
Rīgas raj., Salaspils pag.,”Silava” 272
Rīgas raj., Baldones pag. 273
Rīgas raj., Ropažu pag. “Zaķumuiža” 274
Rīgas raj., Atari ezers, Jūgu ezers 275
Rīgas raj., Garkalnes pag., “Graudiņi” 276
Rīgas raj., Garkalnes pag. 277
Rīgas raj., Ādažu pag. Ādaži-4 278
Rīgas pilsēta 279
Rīgas pilsēta., Kundziņsala 280
Rīgas pilsēta, Ezermalas iela 34, Cimzes iela, Sarkandaugavas iela, A. Deglava 28, Raiņa 13281
Rīgas pilsēta., Juglas iela 282
Rīgas pilsēta., Hospitāļa 55 283
Rīgas pilsēta., “Rumbula” 284
Rīgas pilsēta, Garkalnes pag., Jaunciema gatve 79 285
Rīgas pilsēta, Kokneses prospekts, 1a 286
Rīgas pilsēta., Mangaļsala 287
Rīgas pilsēta., Ķeguma, 66 288
Rīgas pilsēta, Daugavgrīva, Flotes 3, 6/8 289
Rīgas pilsēta., Centrālais lidlauks 290

Rīgas pilsēta., Biķernieki “Burhardmuiža” 291
Rīgas pilsēta., Mangaļsala 292
Rīgas pilsēta., Daugavgrīva., Bolderaja 293
Rīgas pilsēta., Bolderāja, Flotes ielas 3, 6 k/d 294
Rīgas pilsēta., Ezermalas iela 8, Birjuzova karaskola 295
Rīgas pilsēta., Daugavgrīva, Buļļu sala 296
Rīgas pilsēta, Baldones iela 1 297
Rīgas pilsēta, Starta iela 3 298
Rīgas pilsēta., Hospitāļa iela 55 299
Rīgas pilsēta., Rūdolfa 5, Pērnavas kazarmas 300
Rīgas pilsēta., Krusta Baznīcas iela 9, 9a, 11 301
Saldus rajons 302
Saldus rajons, Skrundas novads., Rudbāržu pagasts, ”Taujāni” 303
Saldus rajons, Ezeres pagasts 304
Saldus rajons, Zvārdes poligons 305
Saldus rajons, Saldus pag., “Vālodzes” 306
Talsu rajons 307
Talsu rajons, Kolkas pagasts (rags) 308
Talsu rajons, Valdgales pagasts ,“Pūņas” 309
Talsu rajons, Laidzes pagasts 314
Talsu rajons, Kolkas pagasts, Mazirbe 315
Talsu rajons, Dundagas pag.,Vidale 316
Talsu rajons, Mērsraga pagasts, “Žocene” 317
Talsu rajons, Mērsrags, bāka 318
Talsu rajons, Lubes pag., Dundagas pag. 319
Talsu rajons, Mazirbe, Sīkrags 320
Talsu rajons, Kolkas pag.,Vaide 321
Talsu rajons, Slīteres bāka 322
Talsu rajons, Valdemārpils pag.,Valgalciems 323
Talsu rajons, Valdemārpils pag., Roja 324
Talsu rajons, Valdemārpils pag., Jaunciems 325
Talsu rajons, Kolkas pag., Saunagciems 326
Tukuma rajons 327
Tukuma rajons, Aizdzirdes pag. “Jaunbaltači” 328
Tukuma rajons, Engures pag., Ragciems 329
Tukuma rajons, Kandavas pilsētas teritorijā 330
Tukuma rajons, Engures pag., Lapmežciems 331
Tukuma rajons, Smārdes pagasts, Tukums-3 332
Tukuma rajons, Slampes pagasts 333
Tukuma rajons, Smārdes pag., lidlauks 334
Valkas rajons 335
Valkas raj., Lugaži 336
Valkas raj., Pedeles pagasts 337
Valmieras rajons 338
Valmieras raj., Kangāru pagasts 339
Valmieras pils., Cēsu iela 54 340
Ventspils rajons 341
Ventspils rajons, Vārves pag. “Ozoliņi” 342
Ventspils rajons, Vārves pag.,“Čalas”, “Ozolaine” 343
Ventspils rajons, Užavas pag., Sarnāte 344

Ventspils rajons, Zūru pag., Piltene 345
Ventspils rajons, Piltene, Tārgales lidlauks 346
Ventspils rajons, Ances pag., Rinda 347
Ventspils rajons, Užavas pag. 348
Ventspils rajons, Vārves pag., 8 km, ”Avotiņi” 354
Ventspils rajons,Tārgales pag.,Krasnoflotskaja,”Olmaņi” 364
Ventspils rajons, 4 km uz D no Ventspils, ”Teņi” 370
Ventspils rajons, Popes pagasts 371
Ventspils rajons, Ances pag., “Zvaigznīte” 372
Ventspils rajons, Užavas pag., “Bangas” 377
Ventspils rajons, Tārgales pag. “Lūžņa”, “Kāpas” 378
Ventspils rajons, Tārgales pag. “Miķeļbāka” 382
Ventspils rajons, Tārgales pag., “Ovīši” 383
Ventspils rajons, Tārgales pag., ”Akmeņdziras” 384
Ventspils rajons, Tārgales pag., Jaunciems 385
Ventspils rajons, Tārgales pag., “Laimiņas” 392
Ventspils rajons, Tārgales pag., Lielirbe 393
Ventspils rajons, Jūrkalnes pag., Labrags, ”Avotiņi” 394
Ventspils rajons, Vaide 395
Ventspils rajons, Jūrkalnes rezerves lidlauks 396
Ventspils rajons, Akmeņdziras, Liepene 397
Ventspils pilsēta 398
Ventspils pilsēta, Dienvidi, “Vasarnīcas” 399
Ventspils pilsēta, Siguldas iela 12a,14 400
Ventspils pilsēta, Ganību iela 116, Kosmonautu iela 112, Stradiņa iela, K. Marksa iela 114/116 401
Ventspils pilsēta, Staldzenes iela 23, 61 402
Ventspils pilsēta, lidlauks 408
Vispārējā koncepcija par PSRS (KF) Bruņoto Spēku un Baltijas Jūras karaflotes nodarīto zaudējumu apzināšanu, aprēķināšanas metodiku un zaudējumu apmēru noteikšanu laika posmam, kad tie bija izvietoti Latvijas teritorijā no 1944. gada līdz pilnīgai armijas izvešanas pabeigšanai 1999. gadā 409
Pētījuma gaita. 2008./2011. g. 411
Bijušo militāro objektu raksturojums pēc to pārņemšanas 412
Pētījums un aprēķini par PSRS/KF Bruņoto spēku un Baltijas Jūras kara flotes (BKF) radītajiem zaudējumiem Latvijai laikā no 1944. gada līdz 1999. gadam 413
Dokumentu paraugi 415
PSRS un LPSR Ministru Padomju dokumenti par zemes piešķiršanu karaspēka daļu izvietošanai 421
Pētījums par PSRS Bruņoto Spēku nodarītajiem zaudējumiem Latvijai, laikā no 1939. līdz 1940. gadam, kad tie bija dislocēti tās teritorijā 427
M. Šmulders: Par Latvijas un PSRS savstarpējiem norēķiniem un kompensāciju PSRS par Padomju Armijas īpašumu, ko pārņem Latvijas valsts 430
PSRS (KF) bijušo militāro objektu konversijas vai nojaukšanas iespēju izpēte un tam nepieciešamo līdzekļu aprēķins (Izpētes nepieciešamības pamatojums) 433
Objekta apsekošanas rezultatā konstatētie zaudējumi, objekta sakārtošanas darbu izmaksas 434
Paskaidrojumi pie zaudējumu aprēķina metodikas 437
Par autoru 441

Ievads

Latvijas Republikas Ministru kabineta komisijas PSRS totalitārā komunistiskā okupācijas režīma upuru skaita un masu kapu vietu noteikšanai, informācijas par represijām un masveida deportācijām apkopošanai un Latvijas valstij un tās iedzīvotājiem nodarīto zaudējumu aprēķināšanai (turpmāk Komisija) uzdevumā ir apkopota informācija par PSRS/KF (Krievijas Federācijas) Bruņoto Spēku (BS) un Baltijas Jūras kara flotes (BKF) nodarītā kaitējuma apzināšanu un zaudējumu aprēķināšanu, kad tie atradās Latvijas Republikas teritorijā laika posmā no 1944. gada līdz pilnīgai armijas izvešanas pabeigšanai 1999. gadā.

Šī informācija iegūta 2008. un 2009. gadā Latvijas valsts un pašvaldību arhīvos no objektu nodošanas un pieņemšanas dokumentiem, kā arī objektu vizuālās apskates un fotografēšanas rezultātā. Latvijas Nacionālajā arhīva (LNA) Latvijas Valsts arhīvā (LVA) izpētīti dokumenti, kas attiecas uz PSRS armijas un Baltijas Jūras kara flotes izvietošanos Kurzemes, Vidzemes, Latgales un Zemgales reģionos no 1944. gada līdz 1990. gadam. Bijušo militāro objektu dislokācijas vietas saskaņā ar arhīvu dokumentiem noteiktas un atzīmētas kartē pēc 1967. gada Latvijas PSR teritorijas administratīvā iedalījuma 26 rajonos un 7 republikas pakļautības pilsētās.

Rezultātā ir izveidotas 234 dislokācijas vietu apsekošanas kartiņas. Katrā kartiņā uzrādīts karaspēka daļas numurs, ģeogrāfiskā adrese, PSRS Ministru Padomes un LPSR Ministru Padomes lēmumu numuri un datumi par zemes piešķiršanu, kā arī LNA LVA fondu un lietu numuri, kur atrodami šie lēmumi, un tie militāro objektu nodošanas akti par PSRS/KF armijas izvešanu laikā no 1992.–1994. gadam, kas glabājas Latvijas Republikas Aizsardzības ministrijas arhīvā. Kartiņu informāciju un fotogrāfiskos materiālus, kas apkopoti par katru objektu atsevišķi, var izmantot, plānojot vides sakārtošanu un piesārņoto zemju rekultivāciju.

Lai novērtētu objekta būvju nojaukšanas un vides sakārtošanas izmaksas, pētījuma gaitā tika pieaicināti pašvaldību pārstāvji, kā arī būveksperti. Aprēķini ir aptuveni, jo, organizējot konkursus par šiem darbiem, izmaksas mainās. Apsekošanas laikā dažādu iemeslu dēļ nebija iespējama sadarbība ar daudzām vietējām pašvaldībām, tādējādi daļai objektu netika noteikta zemes kadastrālā vērtība, kā arī PSRS/KF armijas atstāto objektu nojaukšanas un vides sakārtošanas izmaksas. Piemēram, 2013., 2014. un 2017. gadā Valsts akciju sabiedrība “Latvijas

Valsts meži" ir veikusi bijušo stratēģisko raķešu šahtu nojaukšanu un vides rekultivāciju bijušajos Jelgavas un Liepājas rajonos Tirzā un Vaiņodē, bet šo darbu veikšanas izmaksas autoram nav zināmas. Taču tās ir pieskaitāmas PSRS/KF Bruņoto spēku radītajiem zaudējumiem.

2009. gada sākumā, pētot PSRS/KF armijas militāro objektu nodošanas - pieņemšanas aktus, kas atrodas LR Aizsardzības ministrijas arhīva lietā „KF jurisdikcijā esošo bruņoto spēku izvešanas kontroles birojs" un, salīdzinot tur esošos dokumentus ar LNA LVA atrastajiem dokumentiem par zemes piešķiršanu PSRS armijai no 1944. līdz 1994. gadam, konstatēts, ka daudzu bijušo militāro objektu nodošanas dokumenti nav atrodami. Neatrodot oficiālos dokumentus par PSRS/KF armijas militāro objektu nodošanu Latvijas Republikai, bijušās PSRS/KF Bruņoto spēku karaspēka daļas dislokācijas vietas apsekošanas raksturojuma kartītē objekta nodošanas gads tiek fiksēts kā 1994. gads, kad visumā tika pabeigta PSRS/KF Bruņoto spēku izvešana no Latvijas teritorijas. Šajā gadījumā zaudējumi tiek aprēķināti no brīža, kad ar PSRS vai LPSR varas iestāžu lēmumiem konkrētajā ģeogrāfiskajā Latvijas vietā PSRS bruņotajiem spēkiem tika piešķirta zeme līdz armijas izvešanai 1994. gadā. Pētījuma posma laikā ar LNA LVA un LR Aizsardzības ministrijas arhīvos atrastajiem dokumentiem tika fiksēts juridiski pamatots PSRS/KF Bruņoto spēku atrašanās laiks Latvijas teritorijā, kas ņemts par pamatu visu nodarīto zaudējumu aprēķināšanai.

Par nodarīto kaitējumu Latvijas videi un mežsaimniecībai ir veikti atsevišķi pētījumi un aprēķini, kuri šī darba izstrādes laikā nebija pētnieku rīcībā. Tāpēc apsekojuma kartītēs šie skaitļi ne visos objektos ir uzrādīti.

Pēc Komisijas darbības apturēšanas 2009. gada 30. jūlijā, pētījuma objektu apsekošana un fotografēšana tika turpināta par pētnieku personiskajiem līdzekļiem. Kopā ar pašvaldības pārstāvjiem tika apsekoti fiksētie bijušie PSRS/KF armijas militārie objekti pašvaldību teritorijās, veikta objektu fotografēšana, apkopota informācija par pašvaldību izlietotajiem līdzekļiem armijas objektu nojaukšanā un vides rekultivācijā, veikti galīgie aprēķini un izveidota šī datu bāze. Pētījumu gaitā Latvijas ģeografiskajā kartē atzīmētas PSRS armijas dislokācijas vietas un fotografiski fiksēts šo vietu izskats dažādos apsekošanas laika periodos.

Jāatzīmē, ka pašvaldības savās teritorijās lielāko daļu zemju, uz kurām atradās militārie objekti, jau bija nodevušas privātīpašniekiem. Tā kā vajadzīgos aprēķinus par objektu nojaukšanu

un ekoloģisko kaitējumu jaunie īpašnieki finanšu trūkuma dēļ nespēja veikt, kartiņās šī informācija nav uzrādīta un uzskaitīta.

Sevišķās atzīmes:

Sakarā ar ievērojamo militāro objektu izvietojuma daudzumu Rīgas pilsētā, kā arī pēc 1944. gada PSRS militārpersonu ievietošanu izsūtīto Latvijas iedzīvotāju dzīves vietās Rīgā (dzīvokļos utt.), ir jāveic atsevišķs pētījums par Rīgas teritoriju.

Nepieciešams atsevišķs pētījums par PSRS/KF armijas un Militāri rūpnieciskā kompleksa saplūšanu ar tautsaimniecību un pašvaldību varas struktūrām, kā rezultātā pēc neatkarības atgūšanas sabruka Latvijas tautsaimniecība.

Tas viss Latvijas valstij pēc neatkarības atgūšanas radīja lielus zaudējumus.

.

T. Jundzis: Atzinums par Ilgoņa Upmaļa 2008.-2011. gadā veiktā pētījuma apkopojumu "Digitālā kartotēka par PSRS (KF) karaspēka daļu nodarītajiem zaudējumiem Latvijas videi un tautsaimniecībai" (2014. gada 23. decembra apkopojums)

Digitālā kartotēka par PSRS/Krievijas Federācijas (KF) karaspēka daļu nodarītajiem zaudējumiem Latvijas videi un tautsaimniecībai balstīta uz 2008.-2011. gadā veiktā, bet līdz galam nepabeigtā pētījuma, t.sk. apkopojuma rezultātiem, tos papildinot arī ar informāciju, kas iegūta pēc apsekojuma, kā arī papildinot ar bijušo PSRS (KF) karaspēka daļu ēku un būvju fotogrāfijām.

Pētījuma objekti ir PSRS (KF) Bruņoto spēku un Baltijas Jūras karaflotes karaspēka daļas, neiekļaujot PSRS VDK Robežapsardzes karaspēka un PSRS Iekšlietu ministrijas Iekšējās karaspēka vienības, kas arī dislocējās Latvijas teritorijā. Pētījums aptver laika posmu no 1944. gada līdz 1999. gadam, kad tika pabeigta pilnīga karaspēka izvešana, neiekļaujot 1940.-1941. gada periodu.

Pētījuma vispārējā metodika pamatos ir loģiska un pamatota. Tā balstīta uz materiālu izpēti arhīvos un bijušo karaspēka daļu apsekojumiem dabā. Ja arhīvu daļa ir izpētīta samērā pilnīgi, tad apsekojuma pabeigšanai, īpaši ekoloģiskā kaitējuma noteikšanai, pietrūcis laika un līdzekļu, par ko arī minēts pētījuma apkopojumā. Tāpēc īpaši jāuzsver, ka runa ir par līdz galam nepabeigtu pētījumu, bet tas nemazina iesāktā darba nozīmīgumu un ļauj izdarīt arī virkni secinājumu.

Pētījuma, t.sk., apsekojumu rezultāti atspoguļoti "Bijušo PSRS (KF) bruņoto spēku karaspēka daļu dislokācijas vietas apsekošanas raksturojuma kartītēs". Apkopojumā norādīts, ka apsekotas 234 bijušās karaspēka daļas. Katrā kartiņā uzrādīts karaspēka daļas numurs un adrese, kas balstīta uz tolaik pastāvošo Latvijas administratīvi – teritoriālo iedalījumu rajonos. Būtu vēlams pētījumam pievienot karti vai salīdzinošo tabulu, lai būtu iespējams ātri, noteikt kādā novadā tagad meklējama iepriekšējā rajonā dislocētā karaspēka daļa.

Daļa datu kartītes aizpildītas, izmantojotLatvijas Nacionālā arhīva Latvijas Valsts arhīvā un Latvijas Republikas Aizsardzības ministrijas arhīvā esošos datus. Tā ir informācija par PSRS vai LPSR Ministru Padomes lēmumiem, ar kuriem katrai konkrētajai karaspēka daļai piešķirta lietošanā zeme. Šie ir ļoti vērtīgi dati, kas satur arī norādes par arhīva fonda un lietu numuriem, kuros minētā informācija atrodama. Šīs norādes būtiski atvieglos turpmākos pētījumus un pētnieku

darbu šajos jautājumos. Tāpat nozīmīgi ir militāro objektu nodošanas – pieņemšanas akti 1992.-1994. gadā, kas satur ļoti svarīgu informāciju un iegūti Aizsardzības ministrijas arhīvā. Tomēr jāņem vērā, ka daudzus militāros objektus PSRS (KF) karaspēka daļas vienkārši pameta, tos nenodot noteiktajā kārtībā Latvijas valsts attiecīgajām institūcijām, un līdz ar to ne par visām karaspēka daļām ir šādi nodošanas – pieņemšanas akti. Šādos gadījumos pētījumā pamatoti pieņemts, ka karaspēka daļas izvestas 1994. gadā, kas uzskatāms par karaspēka izvešanas pabeigšanas gadu (izņemot no Skrundas).

Aprakstot pētījuma koncepc;iju un gaitu, runājot par zaudējumu aprēķināšanu, autors atsedz divu atšķirīgu terminu saturu: "reālie zaudējumi" un "iespējamie zaudējumi" (11.-12. lpp.), kas ir pietiekami atšķirīgi jēdzieni un to savienošana nav pieļaujama. Tomēr īsti nekļūst saprotams, vai aprēķinātie zaudējumi pa karaspēka daļām un kopumā ietver tikai reālos zaudējumus un kādi tādā gadījumā ir varbūtējie iespējamie zaudējumi.

Pētījumam pievienoti "Paskaidrojumi pie zaudējumu aprēķināšanas metodikas". Lai arī šie paskaidrojumi atsedz autora pieeju, tomēr virknē parametru būtu nepieciešami sīkāki un detalizētāki skaidrojumi un argumenti, t.sk., par reālajiem zaudējumiem un neiegūto labumu (iespējamie zaudējumi). Zaudējumu aprēķināšanas metodikas pamatotība būtu vērtējama, pirmām kārtām, ekonomistiem un finansistiem, bet no juridiskā viedokļa tā rada virkni jautājumu un neskaidrību.

Pētījuma vērtīgāko daļu veido bijušo karaspēka daļu, to ēku un būvju vai to atlieku fotogrāfijas (dažām no tām trūkst norāžu par uzņemšanas laiku, kas nav mazsvarīgi), kā arī dati par karaspēka dažādo daļu uzturēšanās laiku Latvijā, kas iegūti no arhīviem, un to militārajām funkcijām.

Visbeidzot jāuzsver, ka šāds pētījums Latvijā īstenots pirmo reizi un ir pilnīgi unikāls pēc savas būtības. Tas ir labs pamats un sākums pētnieciskā darba turpināšanai šajā ļoti svarīgajā jomā.

Pētījuma rezultātu izmantošanas iespējas.

Vispirms, būtu jāturpina papildināt karaspēka daļu uzskaites kartītēs trūkstošos datus, cik tas ir iespējams. Iepriekš vēlreiz plašākā speciālistu lokā būtu apspriežama zaudējumu aprēķināšanas metodika un nepieciešamības gadījumā – precizēšana.

Būtu svarīgi turpināt un izvērtēt ekoloģisko zaudējumu aprēķināšanu, iekļaujot izdevumus nevajadzīgo ēku, sagruvušo būvju un graustu nojaukšanai un teritoriju rekultivācijai. Varētu pievienot A/S "Latvijas meži" informāciju par ieguldījumiem meža zemju rekultivācijai bijušo karaspēka daļu dislokācijas vietās.

Vizuālais materiāls, fotogrāfijas un kartes, dokumentu kopijas ir pārliecinošākais apliecinājums PSRS karaspēka nodarītajam ļaunumam, īpaši, kad tās ir pārskatāmi apkopotas un sistematizētas. Būtu apsverams, vai šis vizuālais materiāls ar īsu informāciju par katru karaspēka daļu nebūtu jāpublicē atsevišķā grāmatā, pievienojot gan pašvaldību, gan tagadējo privātīpašnieku viedokli un domas par mantojumā saņemtajiem objektiem un piesārņoto zemi. Šāda izdevuma sagatavošanā būtu noderīgi piesaistīt arī profesionālus fotogrāfus, kas esošās fotogrāfijas varētu papildināt ar vēl kvalitatīvākām un pārliecinošākām, t.sk. uzņēmumiem no gaisa.

Pētījuma rezultātus būtu vēlams arī plašāk popularizēt starptautiskajai sabiedrībai, uzstājoties starptautiskajās zinātniskajās konferencēs un publicējot rakstus starptautiskos zinātniskos žurnālos u.c. izdevumos.

Pētījuma rezultāti pēc to pilnīgas pabeigšanas varētu tikt izmantoti sarunām ar Krievijas Federāciju kā PSRS tiesisko turpinātājvalsti par Latvijai nodarīto zaudējumu atlīdzināšanu atbilstoši starptautiskajām tiesībām un ANO Starptautisko tiesību komisijas 2011. gada Pantiem par atbildību valstīm par starptautisku prettiesisku rīcību.

Dr.iur., Dr. habil.sc.pol. **Tālavs Jundzis**

Rīgā, 2015. gada 27. martā

KOPSAVILKUMS par zaudējumiem, ko PSRS (KF) karaspēka daļas nodarījušas Latvijas tautsaimniecībai

No 1944. līdz 1990. gadam **3009** PSRS karaspēka daļas uz dažādu laika posmu bija dislocētas LPSR teritorijā.*

Karaspēka daļām **219** vietās(bez pilsētu vietām) bija piešķirti ..... **163 856,23** ha zemes.**

Karaspēka izvietošanas vietās Latvijā
likvidētas .....**1 335** lauku saimniecības.**

235 objektu apsekošanas kartiņās PSRS (KF) karaspēka dislokācijas vietās uzrādīti aprēķinātie Latvijai radītie zaudējumi kopsummā .....**2 324 745 775 Ls**

Līdz 01.08.09. ekologu aprēķinātie PSRS
armijas Latvijas videi nodarītie zaudējumi .....**626 250 000 Ls**

Kopējā aprēķinātā zaudējumu summa .....2 950 995 775 Ls
(166 661 327 688 rbļ.) (5 713 422 919,98USD)
(4 170 937 428 EUR)

* KF ZRKG 1994.. g. adā Latvijas valdībai iesniegtie dati
** -LVA 270-1c fonda dokumentos uzrādītie dati

Aizkraukles rajons 160 785 869
Alūksnes rajons 7 387 576
Balvu rajons.....12 402
Bauskas rajons.....977 276
Cēsu rajons.....20 388 184
Daugavpils rajons.....5 625 849
Daugavpils pilsēta.....70 038 925
Dobeles rajons.....15 451 103
Gulbenes rajons.....16 403 861
Jelgavas rajons.....9 292 071
Jelgavas pilsēta 4 183 658
Jēkabpils rajons.....6 155 970
Jūrmala.....2 240 433
Krāslavas rajons.....2 481 273
Kuldīgas rajons.....23 751 792
Limbažu rajons.....721 658
Liepājas rajons 23 001 182
Liepājas pilsēta 339 516 610
Madonas rajons 11 497 717
Ogres rajons.....23 881 916
Rēzeknes rajons 67 789
Rīgas rajons 424 215 565
Rīgas pilsēta 995 092 002
Saldus rajons.....138 926 406
Talsu rajons.....5 613 386
Tukuma rajons.....9 660 929
Valkas rajons.....3 392 328
Valmieras rajons.....7 892
Ventspils rajons.....3 680 822
Ventspils pilsēta 293 331

KOPĀ: 2 324 745 775 Ls

Aizkraukles rajons

Aizpildītas kartiņas 1
Aizņemtā platība ha 247,0
Likvidētas saimniecības 0
Nenodoti militārie objekti..... 0
Karaspēka daļas Latvijas tautsaimniecībai radījušas Ls160 785 869

BIJUŠO PSRS (KF) BRUŅOTO SPĒKU KARASPĒKA DAĻU DISLOKĀCIJAS VIETU APSEKOŠANAS RAKSTUROJUMA KARTĪTE

Dislokācijas vietas adrese:

Aizkraukles rajons, Klintaines pag., Pļaviņas

Karaspēka daļas (K/d) Nr.: ..... 462 NIK, 78454 , 41756, 52726
Piederība ieroču šķirai .....Nerūdas izrakteņu kombināts (bija pakļauts tieši PSRS Aizsardz.Ministrijai)
Kad zeme piešķirta, lēmuma Nr. un datums: .....Latvijas PSR Ministru Padomes rīkojums 1294-pc; 07.10.63., 1054c- 16.10.53., 1105c- 18.08.55., 318-pc; 07.03.60., 1-1-c; 06.01.60., 100-c; 09.03.71., 128-pc; 24.03.64., 100c 09.03.71.
Karaspēka daļa atradās objektā no/līdz (gadu skaits): 1945.-1994. 49
Karaspēka daļas aizņemtā platība ha: 247,0
T.sk. mežs .....kailcirte .....33,2.....zaudējumi 29 382
aramzeme..... 211,82 .....zaudējumi 517 310
pārējās teritorijas..... 1,98 .....zaudējumi..... nav aprēķināti
Likvidētas saimniecības: ..... dolomīta ieguves vietās zemnieku saimniecības nav bijušas
Likvidācijas zaudējumi Ls: .....par sīkām būvēm 206
* Neiegūtā (lauksaimniecības. mežsaimniecības) produkcija Ls: 546 691
Karaspēka daļu izmantotie dabas resursi Ls: ..... VSIA"Vides projekti" dati 159 690 600
Ekoloģiskais kaitējums Ls: .....karjeru ekspluatācijas laikā iegūts dolomīts 31 138 120 m³
**KF objektu nodeva LR: ..... LR Ministru Padomeslēm. Nr.395 16.07.93., k/d atbrīvojusi objektu 28.02.92.
***KF noteiktā objekta vērtība Ls: ..... nav nosacīts
LR (objekta pārņēmēja) vērtējums Ls: ..... nav nosacīts
****LPSR iemaksas objekta celtniecībā Ls:.....objekta izveidē ieguldījumu nav
Zemes (meža) pašreizējais īpašnieks: .....dolomīta ieguves vietas-.pašvaldība, privātīpašumi
Zemes (meža) kadastrālā vērtība 2008. g. Ls: 5 796
Zemes rekultivācijai izlietotie (nepieciešamie) līdzekļi Ls: .....zemes nav rekultivētas
Meža atjaunošanā izlietotie (nepieciešamie) līdzekļi Ls: ..... nav apzināti
Karaspēka daļu celtņu nojaukšanai izlietotie (nepieciešamie) līdzekļi Ls: .....nojaucamu celtņu nav
*****Karaspēka daļu nenomaksātais dabas resursu (zemes) nodoklis Ls: 1 680
K/d Latvijas tautsaimniecībai radītie zaudējumi Ls: 160 785 869
(viens simts sešdesmit miljoni septiņi simti astoņdesmit pieci tūkstoši astoņi simti sešdesmit deviņi lati)

* Skatīt īpašā aprakstā: Paskaidrojumi_pie_zaudējumu_aprēķiniem

Pētījumā izmantotie avoti: LNA LVA 270.f.-1c apr.-1273. l.-212. lp., 1714. l. 119. lp., lietas: 1477., 1555., 1627., 1885., 2058. LR Aizsardzības ministrijas arhīvs: lieta -"KF jurisdikcijā esošo bruņoto spēku izvešanas kontroles birojs". Objekta nodošanas-pieņemšanas aktu nav. Izveidots Valsts uzņēmums "Pļaviņas" 93.-96. g., Jēkabpils ZVA

Apsekošanu un pētījumu 2008./2009. gadā veica: ..... (paraksts) /Ē. Tilgass/
Apsekošanā piedalījās pagasta pašvaldības pārstāvis ..... (paraksts)
Uzņēmuma "Pļaviņas" pārstāvis .....paraksts)

Apsekošana un aprēķini veikti atbilstīgi 2008. un 2009. gadā noslēgtajiem līgumiem ar LR Valsts Kanceleju.

Alūksnes rajons

Aizpildītas kartiņas 4
Aizņemtā platība ha 632,2
Likvidētas saimniecības 7
Nenodoti militārie objekti..... 1
Karaspēka daļas Latvijas tautsaimniecībai radījušas zaudējumus ..... Ls 7 387 576

BIJUŠO PSRS (KF) BRUŅOTO SPĒKU KARASPĒKA DAĻU DISLOKĀCIJAS VIETU APSEKOŠANAS RAKSTUROJUMA KARTĪTE

Dislokācijas vietas adrese:

Alūksnes rajons, Zeltiņu pagasts, "Zeltkalni"

Karaspēka daļas (K/d) Nr.: 8950, 11664
Piederība ieroču šķirai ..... Alūksnes pulka Stratēģiskā karaspēka virszemes startu raķešu divizions
Kad zeme piešķirta, lēmuma Nr. un datums: .:.... Latvijas PSR Ministru Padomes rīkojumi 1138-pc; 31.07.65., 22-pcc; 09.01.63., 185-pc; 10.08.63., pc; 05.01.87.
Karaspēka daļa atradās objektā no/līdz (gadu skaits): .....1961. – 1990. 29
K/d aizņemtā platība ha 385,9
mežs…… 115,77 zaudējumi 10 246
aramzeme..... .....zaudējumi 0
pārējās teritorijas..... ..... zaudējumi..... 0
Likvidētas saimniecības: .....nav
Likvidācijas zaudējumi Ls: .....nav
* Neiegūtā (lauksaimniecības. mežsaimniecības) produkcija Ls: ....nav noteikta
K/d izmantotie dabas resursi Ls:…. 2 artēziskie urbumi……ūdens 2 505 600
Ekoloģiskais kaitējums Ls: ..... nav noteikts
**KF objektu nodeva LR.....20.01.90.
***KF noteiktā objekta vērtība Ls:…… 49 708 LR (objekta pārņēmēja) vērtējums Ls..... 49 708
****LPSR iemaksas objekta celtniecībā Ls:..... 3 314
Zemes (meža) pašreizējais īpašnieks: ..... pašvaldība, (SIA ražo kokogles)
Zemes (meža) kadastrālā vērtība 2008. g. Ls: 15 553
Zemes rekultivācijai izlietotie (nepieciešamie) līdzekļi Ls: ..... tūrisma apskates objekts
Meža atjaunošanā izlietotie (nepieciešamie) līdzekļi Ls: ..... mežs daļēji iznomāts
Karaspēka daļu celtņu nojaukšanai izlietotie (nepieciešamie) līdzekļi Ls: .....angārus daļēji izmanto
*****K/d nenomaksātais dabas resursu (zemes) nodoklis Ls 720 766
K/d Latvijas tautsaimniecībai radītie zaudējumi 3 289 634
(trīs miljoni divi simti astoņdesmit deviņi tūkstoši seši simti trīsdesmit četri lati)

* Skatīt īpašā aprakstā: Paskaidrojumi_pie_zaudējumu_aprēķiniem
Pētījumā izmantotie avoti: LNA LVA 270.f.-1c apr.-2555. l. LR Aizsardzības ministrijas arhīvs: "KF jurisdikcijā esošo bruņoto spēku izvešanas kontroles birojs". Objekta nodošanas-pieņemšanas akti.

Apsekošanu un pētījumu 2008./2009. gadā veica: ..... (paraksts)..... /Ē Tilgass/
Apsekošanā piedalījās pagasta pašvaldības pārstāvis ..... (paraksts)
Apsekotā objekta īpašnieks: .....(paraksts)

Apsekošana un aprēķini veikti atbilstīgi 2008. un 2009. gadā noslēgtajiem līgumiem ar LR Valsts Kanceleju.

PSRS armijas virszemes starta stratēģisko raķešu divizions "Zeltiņos."Foto 2008. gadā (Tūrisma apskates objekts)



Tūristi bijušajā raķešu divizionā. V. Ļeņina galva uzstādīta uz raķešu palaišanas vietas. No šejienes raķete būtu lidojusi uz Londonu.



Celtne pie raķešu starta vietas.



“Zeltiņu” diviziona dzelzsbetona angārs - raķešu novietne. (SIA pašreiz izmanto kā kokogļu glabātavu)



Celtņu sienas bieži apzīmētas



Raķešu pārbaudes zonas telferi bijušajā "Zeltiņu" divizionā



K odolgalviņu novietne objektā



Raķešu tehniskā reglamenta zona "Zeltiņu" objektā



Personāla patvertne objektā



Nenoteiktu ķimikāliju noliktava “Zeltiņu” objektā



Dzelzsbetona angārs



“

Zeltiņu” diviziona sardzes kontrolpunkts



N

enoteiktas nozīmes būve “Zeltiņu” divizionā



Ieeja pazemes komandpunktā



Pie katra raķešu starta laukuma šāda būve



Objekta teritorijas nožogojums



Bijušā PSRS kara objekta izpētes laikā studijas "Vides fakti" jaunieši palīdz apsekot bijušo raķešu divizionu. No labās pirmais Ē. Tilgass, otrais I. Upmalis

BIJUŠO PSRS (KF) BRUŅOTO SPĒKU KARASPĒKA DAĻU DISLOKĀCIJAS VIETU APSEKOŠANAS RAKSTUROJUMA KARTĪTE

Dislokācijas vietas adrese

Alūksnes rajons, Alsviķu pagasts, "Strautiņi"

Karaspēka daļas (K/d) Nr.: 89502, 21618
Piederība ieroču šķirai .... Alūksnes pulka Stratēģiskā karaspēka raķešu divizions, Motorizēto strēlnieku pulks
Kad zeme piešķirta, lēmuma Nr. un datums: . .... Latvijas PSR Ministru Padomes rīkojums 180- pc; 23.02.61., LPSR Ministru Padomes lēmums; 31.03.61.
Karaspēka daļa atradās objektā no/līdz (gadu skaits): .....1961. – 1994..... 33
Karaspēka daļas aizņemtā platība ha: 162,7
T.sk. ……mežs.....kailcirte 80,7 zaudējumi 71 419
aramzeme.zaudējumi .....nav
pārējās teritorijas.....82 ,0 .....zaudējumi nav aprēķināti
Likvidētas saimniecības: 7
Likvidācijas zaudējumi Ls: 717 096
* Neiegūtā (lauksaimniecības. mežsaimniecības) produkcija Ls: . ..... nav noteikts
Karaspēka daļu izmantotie dabas resursi Ls: ūdens. smilts, grants..... nav noteikts
Ekoloģiskais kaitējums Ls: ..SIA "Ģeo Consultants"izpētei izlietoti... .....100 000
**KF objektu nodeva LR: .....25.08.94.
***KF noteiktā objekta vērtība rbļ. 1 128 599 280
LR (objekta pārņēmēja) vērtējums Ls: 293 436
****LPSR iemaksas objekta celtniecībā Ls:: 19 562
Zemes (meža) pašreizējais īpašnieks: .....pašvaldība, LVM, Zemessardze
Zemes (meža) kadastrālā vērtība 2008. g. Ls: 26 424
Zemes rekultivācijai izlietotie (nepieciešamie) līdzekļi Ls: ..... nav noteikts
Meža atjaunošanā izlietotie (nepieciešamie) līdzekļi Ls: ..... nav noteikts
Karaspēka daļu celtņu nojaukšanai izlietotie (nepieciešamie) līdzekļi Ls: ..... celtnes izmanto AM
*****Karaspēka daļu nenomaksātais dabas resursu (zemes) nodoklis Ls: 8 720
K/d Latvijas tautsaimniecībai radītie zaudējumi Ls: 1 138 814
(viens miljons viens simts trīsdesmit astoņi tūkstoši astoņi simti četrpadsmit lati)

* Skatīt īpašā aprakstā: Paskaidrojumi_pie_zaudējumu_aprēķiniem

Pētījumā izmantotie avoti: LNA LVA 270.f.-1c apr.-1401. l. LR Aizsardzības ministrijas arhīvs: "KF jurisdikcijā esošo bruņoto spēku izvešanas kontroles birojs". Objekta nodošanas-pieņemšanas akti.

Apsekošanu un pētījumu 2008./2009. gadā veica: ..... (paraksts)..... /Ē Tilgass/
Apsekošanā piedalījās pagasta pašvaldības pārstāvis .....(paraksts)
Apsekotā objekta īpašnieks: .....paraksts)

Apsekošana un aprēķini veikti atbilstīgi 2008. un 2009. gadā noslēgtajiem līgumiem ar LR Valsts Kanceleju.

BIJUŠO PSRS (KF) BRUŅOTO SPĒKU KARASPĒKA DAĻU DISLOKĀCIJAS VIETU APSEKOŠANAS RAKSTUROJUMA KARTĪTE

Dislokācijas vietas adrese:

Alūksnes rajons, Alūksnes pilsēta, Lāčplēša 1

Karaspēka daļas (K/d) Nr.: 33746, 33146
Piederība ieroču šķirai:. ..... Baltijas Kara apgabala (BKA)
aviācijas tehniķu- mehāniķu skola, artilēristu skola degviela uzpildes stacija (DUS)
Kad zeme piešķirta, lēmuma Nr. un datums: ..... nav atrasts
Karaspēka daļa atradās objektā no/līdz (gadu skaits): .....1945.-1992..... 47
Karaspēka daļas aizņemtā platība ha: ..... nav noteikta
T.sk. mežs .....zaudējumi
aramzeme.....zaudējumi
pārējās teritorijas..... .....zaudējumi
Likvidētas saimniecības .....nav
Likvidācijas zaudējumi Ls: .....nav
* Neiegūtā (lauksaimniecības. mežsaimniecības) produkcija Ls: ..... izmantota pilsētas infrastruktūra
Karaspēka daļu izmantotie dabas resursi Ls: ..... 2 artēziskās akas 2 505 600
Ekoloģiskais kaitējums Ls: ..... nosacīja SIA "Venteko"
**KF objektu nodeva LR: ..... 25.08.92.
***KF noteiktā objekta vērtība rbļ. 1 128 599 280
LR (objekta pārņēmēja) vērtējums Ls: 293 435
****LPSR iemaksas objekta celtniecībā Ls:..... 19 562
Zemes (meža) pašreizējais īpašnieks: .....LR Aizsardzības ministrija
Zemes (meža) kadastrālā vērtība 2008. g. Ls: 258 322
Zemes rekultivācijai izlietotie (nepieciešamie) līdzekļi Ls: ..... nav noteikti
Meža atjaunošanā izlietotie (nepieciešamie) līdzekļi Ls: ..... nav noteikts
Karaspēka daļu celtņu nojaukšanai izlietotie (nepieciešamie) līdzekļi Ls: .....celtnes izmanto
*****Karaspēka daļu nenomaksātais dabas resursu (zemes) nodoklis Ls: 3 875
K/d Latvijas tautsaimniecībai radītie zaudējumi Ls: 2 822 472
(divi miljoni astoņi simti divdesmit divi tūkstoši četri simti septiņdesmit divi lati)

* Skatīt īpašā aprakstā: Paskaidrojumi_pie_zaudējumu_aprēķiniem
Pētījumā izmantotie avoti: LNA LVA 270.f.-1c apr., lieta nav atrasta. LR Aizsardzības ministrijas arhīvs: "KF jurisdikcijā esošo bruņoto spēku izvešanas kontroles birojs". Objekta nodošanas-pieņemšanas akti.

Apsekošanu un pētījumu 2008./2009. gadā veica: ..... (paraksts)..... .. /Ē Tilgass/
Apsekošanā piedalījās pagasta pašvaldības pārstāvis ..... (paraksts

---

Apsekošana un aprēķini veikti atbilstīgi 2008. un 2009. gadā noslēgtajiem līgumiem ar LR Valsts Kanceleju.

BIJUŠO PSRS (KF) BRUŅOTO SPĒKU KARASPĒKA DAĻU
DISLOKĀCIJAS VIETU APSEKOŠANAS RAKSTUROJUMA KARTĪTE

Dislokācijas vietas adrese:

Alūksnes rajons, Mārkalnes pagasts

Karaspēka daļas (K/d) Nr.: .) 33746
Piederība ieroču šķirai:. .....Baltijas Kara apgabala (BKA) mežsaimniecība, medību saimniecība
Kad zeme piešķirta, lēmuma Nr. un datums: ..... Latvijas PSR Ministru Padomes rīkojums 90-pcc; 23.01.62.
Karaspēka daļa atradās objektā no/līdz (gadu skaits): 1962.-1992..... 30
K/d aizņemtā platība ha 83,6
T.sk. mežs 83,6.....kailcirte .....zaudējumi 73 986
aramzeme.....zaudējumi 0
pārējās teritorijas teritorijas ..... zaudējumi
Likvidētas saimniecības .....nav
Likvidācijas zaudējumi Ls: .....nav
* Neiegūtā (lauksaimniecības. mežsaimniecības) produkcija Ls: ..... iegūta koksne
Karaspēka daļu izmantotie dabas resursi Ls: ..... koksne
Ekoloģiskais kaitējums Ls: ..... nav noteikts
**KF objektu nodeva LR: ..... nav nodots
***KF noteiktā objekta vērtība Ls: ..... nav noteikta
LR (objekta pārņēmēja) vērtējums Ls: .....nav
****LPSR iemaksas objekta celtniecībā Ls:..... nav noteikts
Zemes (meža) pašreizējais īpašnieks: ..... pašvaldība
Zemes (meža) kadastrālā vērtība 2008. g. Ls: 4 178
Zemes rekultivācijai izlietotie (nepieciešamie) līdzekļi Ls: ..... nav noteikts
Meža atjaunošanā izlietotie (nepieciešamie) līdzekļi Ls: ..... nav noteikti
Karaspēka daļu celtņu nojaukšanai izlietotie (nepieciešamie) līdzekļi Ls: ..... celtņu nav
*****K/d nenomaksātais dabas resursu (zemes) nodoklis Ls 62 670
Karaspēka daļu Latvijas tautsaimniecībai radītie zaudējumi Ls: 136 656
(viens simts trīsdesmit seši tūkstoši seši simti piecdesmit seši lati)

.

* Skatīt īpašā aprakstā: Paskaidrojumi_pie_zaudējumu_aprēķiniem

Pētījumā izmantotie avoti: LNA LVA 270.f.-1c apr.-1453. l. LR Aizsardzības ministrijas arhīvs: "KF jurisdikcijā esošo bruņoto spēku izvešanas kontroles birojs". Objekta nodošanas-pieņemšanas aktu nav.

Apsekošanu un pētījumu 2008./2009. gadā veica: ..... *(paraksts)*..... .. /Ē Tilgass/
Apsekošanā piedalījās pagasta pašvaldības pārstāvis .....*(paraksts)*
Apsekotā objekta īpašnieks: .....*paraksts)*

Apsekošana un aprēķini veikti atbilstīgi 2008. un 2009. gadā noslēgtajiem līgumiem ar LR Valsts Kanceleju.

Balvu rajons

Aizpildītas kartiņas 1
Aizņemtā platība ha 10,3
Likvidētas saimniecības 0
Nenodoti militārie objekti..... 0
Karaspēka daļas Latvijas tautsaimniecībai radījušas zaudējumus ..... Ls 12 402

BIJUŠO PSRS (KF) BRUŅOTO SPĒKU KARASPĒKA DAĻU DISLOKĀCIJAS VIETU APSEKOŠANAS RAKSTUROJUMA KARTĪTE

Dislokācijas vietas adrese:

Balvu rajons, Kupravas pagasts

Karaspēka daļas (K/d) Nr.: 681
Piederība ieroču šķirai:. ..... Baltijas Kara apgabala (BKA) mežrūpniecības kombināts-ražotne
Kad zeme piešķirta, lēmuma Nr. un datums: Latvijas PSR Ministru Padomes rīkojums 418- pc; 08.07.83., 745-pc;30.07.69.
Karaspēka daļa atradās objektā no/līdz (gadu skaits): .....1969.- 22.10.92..... 23
Karaspēka daļas aizņemtā platība ha: 10,3
T.sk. mežs .....zaudējumi
aramzeme.....zaudējumi
pārējās teritorijas..... 10,3 .....zaudējumi 12 381
Likvidētas saimniecības: ..... nav
Likvidācijas zaudējumi Ls: ..... nav
* Neiegūtā (lauksaimniecības. mežsaimniecības) produkcija Ls: ..... nav
Karaspēka daļu izmantotie dabas resursi Ls: .....koksne
Ekoloģiskais kaitējums Ls: .....nav noteikts
**KF objektu nodeva LR: ..... 22.10.92.
***KF noteiktā objekta vērtība Ls: .....nav noteikts
LR (objekta pārņēmēja) vērtējums Ls: .....nav noteikts
****LPSR iemaksas objekta celtniecībā Ls:.....nav noteiktas
Zemes (meža) pašreizējais īpašnieks: ..... pašvaldība, firmas
Zemes (meža) kadastrālā vērtība 2008. g. Ls: 237
Zemes rekultivācijai izlietotie (nepieciešamie) līdzekļi Ls: .....nav noteikti
Meža atjaunošanā izlietotie (nepieciešamie) līdzekļi Ls: .....nav noteikti
Karaspēka daļu celtņu nojaukšanai izlietotie (nepieciešamie) līdzekļi Ls: ..... celtnes izmanto
*****K/d nenomaksātais dabas resursu (zemes) nodoklis Ls 21
K/d Latvijas tautsaimniecībai radītie zaudējumi Ls: 12 402
(divpadsmit tūkstoši četri simti divi lati)

* Skatīt īpašā aprakstā: Paskaidrojumi_pie_zaudējumu_aprēķiniem

Pētījumā izmantotie avoti: LNA LVA 270.f.-1c apr.-2445. l. LR Aizsardzības ministrijas arhīvs: “KF jurisdikcijā esošo bruņoto spēku izvešanas kontroles birojs”. Objekta nodošanas-pieņemšanas aktu nav.

Apsekošanu un pētījumu 2008./2009. gadā veica: ..... *(paraksts) /Ē. Tilgass/*
Apsekošanā piedalījās pagasta pašvaldības pārstāvis ..... *(paraksts)*

Apsekošana un aprēķini veikti atbilstīgi 2008. un 2009. gadā noslēgtajiem līgumiem ar LR Valsts Kanceleju.

Bauskas rajons

Aizpildītas kartiņas 5
Aizņemtā platība ha 2 803,1
Likvidētas saimniecības 32
Nenodoti militārie objekti..... 3
Karaspēka daļas Latvijas tautsaimniecībai radījušas zaudējumus 977 276

BIJUŠO PSRS (KF) BRUŅOTO SPĒKU KARASPĒKA DAĻU DISLOKĀCIJAS VIETU APSEKOŠANAS RAKSTUROJUMA KARTĪTE

Dislokācijas vietas adrese:

Bauskas rajons, Iecavas pag., Zālīte, Ziemeļi

Karaspēka daļas (K/d) Nr.: 54117, 42341, 83341, 27848, 48309, 39229
Piederība ieroču šķirai: ..... Jelgatavas pulka virszemes starta stratēģisko raķešu divizions, sakarnieki, praporščiku skola
Kad zeme piešķirta, lēmuma Nr. un datums: .... Latvijas PSR Ministru Padomes rīkojumi 1796-pcc; 13.12.60., 811-pc; 30.10.60., 1798-pc; 30.12.60., 327-pc; 24.03.61., 1764-pcc; 26.12.61., 270-pc; 24.02.64., 1148-pcc; 15.08.66., 432-pcc; 11.04.61., 321-pc;30.04.81.
Karaspēka daļa atradās objektā no/līdz (gadu skaits): .....1960.-1992..... 32
Karaspēka daļas aizņemtā platība ha: 814,0
T.sk. mežs ...599,0..179,0..kailcirte .....zaudējumi 158 415
aramzeme....100,0. .....zaudējumi 18 600
pārējās teritorijas.....115,0 .....zaudējumi ..... nav aprēķināti
Likvidētas saimniecības: 1
Likvidācijas zaudējumi Ls: 58 370
* Neiegūtā (lauksaimniecības. mežsaimniecības) produkcija Ls: 1 739
Karaspēka daļu izmantotie dabas resursi Ls: 2 artēziskās akas 8 085
Ekoloģiskais kaitējums Ls: 5 840
**KF objektu nodeva LR: .....08.12.92., 24.12.92.
***KF noteiktā objekta vērtība rbļ.: 118 889 800
LR (objekta pārņēmēja) vērtējums Ls: 173 474
****LPSR iemaksas objekta celtniecībā Ls:..... .11 565
Zemes (meža) pašreizējais īpašnieks: ..... pašvaldība, privātīpašnieki
Zemes (meža) kadastrālā vērtība 2008. g. Ls: 1 179
Zemes rekultivācijai izlietotie (nepieciešamie) līdzekļi Ls: ..... nav aprēķināts
Meža atjaunošanā izlietotie (nepieciešamie) līdzekļi Ls: ..... nav noteikti
Karaspēka daļu celtņu nojaukšanai izlietotie (nepieciešamie) līdzekļi Ls: ..... nav aprēķināti
*****Karaspēka daļu nenomaksātais dabas resursu (zemes) nodoklis Ls: 56 463
K/d Latvijas tautsaimniecībai radītie zaudējumi Ls: 492 551
(četri simti deviņdesmit divi tūkstoši pieci simti piecdesmit viens lats)

* Skatīt īpašā aprakstā: Paskaidrojumi_pie_zaudējumu_aprēķiniem

Pētījumā izmantotie avoti: LNA LVA 270.f.-1c apr. 1760. l. 173.,174. lp., 1627. l. 141.,147. lp. LR Aizsardzības ministrijas arhīvs: "KF jurisdikcijā esošo bruņoto spēku izvešanas kontroles birojs". Objekta nodošanas-pieņemšanas akti.

Apsekošanu un pētījumu 2008./2009. gadā veica:..... (paraksts)..... /I. Upmalis/
Apsekošanā piedalījās pagasta pašvaldības pārstāvis .....(paraksts)
Apsekotā objekta īpašnieks: .....(*paraksts)*

Apsekošana un aprēķini veikti atbilstīgi 2008. un 2009. gadā noslēgtajiem līgumiem ar LR Valsts Kanceleju.

BIJUŠO PSRS (KF) BRUŅOTO SPĒKU KARASPĒKA DAĻU DISLOKĀCIJAS VIETU APSEKOŠANAS RAKSTUROJUMA KARTĪTE

Dislokācijas vietas adrese:

Bauskas rajons, Iecavas pag., Zālīte, Dienvidi

Karaspēka daļas (K/d) Nr.: 39229, 54117, 83341
Piederība ieroču šķirai:. ..... Jelgavas pulka raķešu karaspēka trīs divizioni, 15. Gaisa spēku armijas noliktavas, autotehnikas noliktavas, objekts "Skver"
Kad zeme piešķirta, lēmuma Nr. un datums: . Latvijas PSR Ministru Padomes rīkojums 1798-pcc; 30.12.60., 1782-pc;c;-18.12.62., 907-pcc; 18.06.62.
Karaspēka daļa atradās objektā no/līdz (gadu skaits): .....1960.-1992 Gaisa spēku armijas 32
Karaspēka daļas aizņemtā platība ha: 649,0
T.sk. mežs .530,0...159,0....kailcirte .....zaudējumi 140 715
aramzeme.....zaudējumi
pārējās teritorijas.....zaudējumi
Likvidētas saimniecības: 1
Likvidācijas zaudējumi Ls: 8 162
* Neiegūtā (lauksaimniecības. mežsaimniecības) produkcija Ls: ..... nav aprēķināta
Karaspēka daļu izmantotie dabas resursi Ls: 2 360
Ekoloģiskais kaitējums Ls: ..... nav noteikts
**KF objektu nodeva LR: .... 08.12.92.
***KF noteiktā objekta vērtība Ls ..... aprēķināts kopā ar otro "Zālītes" objektu
LR (objekta pārņēmēja) vērtējums Ls: ..... nav noteikts
****LPSR iemaksas objekta celtniecībā Ls:..... nav noteikts
Zemes (meža) pašreizējais īpašnieks: ..... pašvaldība, privātīpašnieki
Zemes (meža) kadastrālā vērtība 2008. g. Ls.:..... nav noteikts
Zemes rekultivācijai izlietotie (nepieciešamie) līdzekļi Ls: ..... nav aprēķināti
Meža atjaunošanā izlietotie (nepieciešamie) līdzekļi Ls: ..... nav noteikti
Karaspēka daļu celtņu nojaukšanai izlietotie (nepieciešamie) līdzekļi Ls: ..... nav apzināti
*****Karaspēka daļu nenomaksātais dabas resursu (zemes) nodoklis Ls: 4 069
K/d Latvijas tautsaimniecībai radītie zaudējumi Ls: 155 306
(viens simts piecdesmit pieci tūkstoši trīs simts seši lati)

* Skatīt īpašā aprakstā: Paskaidrojumi_pie_zaudējumu_aprēķiniem
Pētījumā izmantotie avoti: LNA LVA 270.f.-1c apr. 1760. l.,1627 l. LR Aizsardzības ministrijas arhīvs: "KF jurisdikcijā esošo bruņoto spēku izvešanas kontroles birojs". Objekta nodošanas-pieņemšanas atsevišķa aktu nav.

Apsekošanu un pētījumu 2008./2009. gadā veica: ..... (paraksts)...../I. Upmalis/
Apsekošanā piedalījās pagasta pašvaldības pārstāvis .....(paraksts)
Apsekotā objekta īpašnieks: .....paraksts)

Apsekošana un aprēķini veikti atbilstīgi 2008. un 2009. gadā noslēgtajiem līgumiem ar LR Valsts Kanceleju.

BIJUŠO PSRS (KF) BRUŅOTO SPĒKU KARASPĒKA DAĻU DISLOKĀCIJAS VIETU APSEKOŠANAS RAKSTUROJUMA KARTĪTE

Dislokācijas vietas adrese:

Bauskas rajons, Dāviņu pag., Lambārte, "Misa"

Karaspēka daļas (K/d) Nr.: 23460, 23509, 44697, 42341
Piederība ieroču šķirai ..... Dobeles pulka stratēģiskā karaspēka šahtu starta raķešu divizions
Kad zeme piešķirta, lēmuma Nr. un datums: .....Latvijas PSR Ministru Padomes rīkojums 1325-pc;c;, 05.10.61., 470-pcc; 25.04.61.
Karaspēka daļa atradās objektā no/līdz (gadu skaits): .....1961.-1994..... 33
K/d aizņemtā platība ha 153,0
T.sk. mežs ...45,9.....kailcirte .....zaudējumi 40 621
aramzeme..... zaudējumi
pārējās teritorijas.....zaudējumi
Likvidētas saimniecības: .....nav
Likvidācijas zaudējumi Ls: .....nav
* Neiegūtā (lauksaimniecības. mežsaimniecības) produkcija Ls: .....nav aprēķināta
Karaspēka daļu izmantotie dabas resursi Ls: .....smilts, ūdens
Ekoloģiskais kaitējums Ls: ..... nav noteikts
**KF objektu nodeva LR: ..... nav nodots
***KF noteiktā objekta vērtība Ls: ..... nav noteikta
LR (objekta pārņēmēja) vērtējums Ls: ..... nav noteikta
****LPSR iemaksas objekta celtniecībā Ls:..... nav aprēķināts
Zemes (meža) pašreizējais īpašnieks..... .iznomāta Igaunijas firmai, privātīpašums, LVM
Zemes (meža) kadastrālā vērtība 2008. g. Ls: ..... nav noteikta
Zemes rekultivācijai izlietotie (nepieciešamie) līdzekļi Ls: ..... nav noteikts
Meža atjaunošanā izlietotie (nepieciešamie) līdzekļi Ls: ..... nav noteikts
Karaspēka daļu celtņu nojaukšanai izlietotie (nepieciešamie) līdzekļi Ls: ..... nav noteikti
*****Karaspēka daļu nenomaksātais dabas resursu (zemes) nodoklis Ls: 1 313
K/d Latvijas tautsaimniecībai radītie zaudējumi Ls: 41 934
(četrdesmit viens tūkstotis deviņi simti trīsdesmit četri lati)

* Skatīt īpašā aprakstā: Paskaidrojumi_pie_zaudējumu_aprēķiniem

Pētījumā izmantotie avoti: LNA LVA 270.f.-1c apr. 1760. l. LR Aizsardzības ministrijas arhīvs: "KF jurisdikcijā esošo bruņoto spēku izvešanas kontroles birojs". Objekta nodošanas-pieņemšanas aktu nav.

Apsekošanu un pētījumu 2008./2009. gadā veica: ..... (paraksts.. /I. Upmalis/
Apsekošanā piedalījās pagasta pašvaldības pārstāvis .....(paraksts)
Apsekotā objekta īpašnieks: .....(paraksts)

Apsekošana un aprēķini veikti atbilstīgi 2008. un 2009. gadā noslēgtajiem līgumiem ar LR Valsts Kanceleju.

Jelgavas rajona "Misas" pazemes raķešu starta šahtas. 2009. gada foto



Misas objekta raķešu šahtas kupols

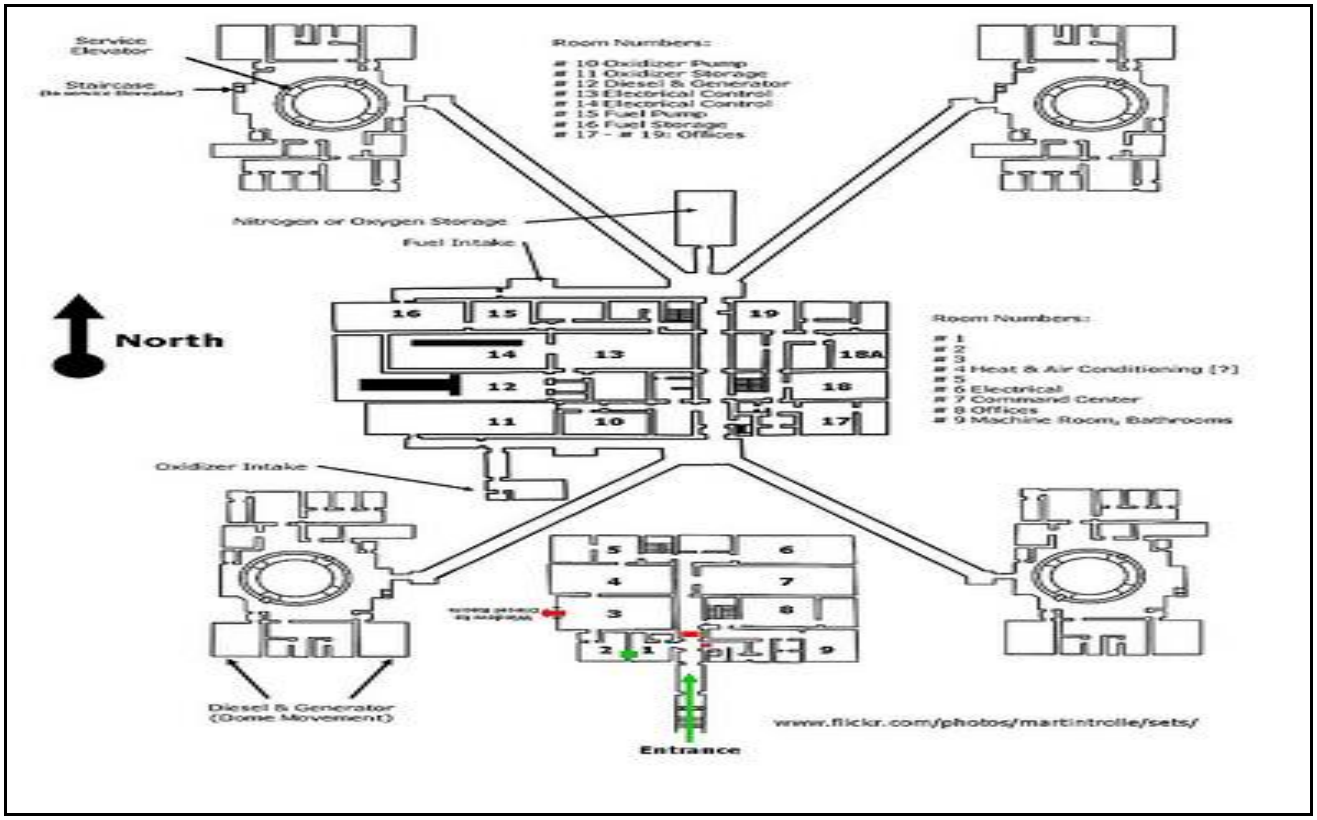

Raķešu šahtu pazemes shematisks attēls. Latvijā šahtas atrodas Vaiņodē, Rudbāržos, Misā, Tīsos, Galgauskā



Komandpunkta ventilācijas virszemes gaisa plūsmas regulatori



Raķetes dzinēja detaļas

BIJUŠO PSRS (KF) BRUŅOTO SPĒKU KARASPĒKA DAĻU DISLOKĀCIJAS VIETU APSEKOŠANAS RAKSTUROJUMA KARTĪTE

Dislokācijas vietas adrese:

Bauskas rajons, Ceraukstes pag., Grenctāles lidlauks

Karaspēka daļas (K/d) Nr.: 22994, 13703, 69205, 62351, 18295, 11664
Piederība ieroču šķirai: ..... 15. Gaisa spēku armija
Kad zeme piešķirta, lēmuma Nr. un datums: ..... Latvijas PSR Ministru Padomes rīkojums 922-c; 01.11.46, 768-c; 29.08.47.
Karaspēka daļa atradās objektā no/līdz (gadu skaits): .....1945.-1994..... 49
Karaspēka daļas aizņemtā platība ha: 446 (1940. g.-1 560,0ha)
T.sk. mežs ...133,8.....kailcirte .....zaudējumi 118 413
aramzeme.....zaudējumi
pārējās teritorijas.... .....zaudējumi
Likvidētas saimniecības: 26
Likvidācijas zaudējumi Ls: 48 150
* Neiegūtā (lauksaimniecības. mežsaimniecības) produkcija Ls: ..... nav noteikta
Karaspēka daļu izmantotie dabas resursi Ls: .....nav
Ekoloģiskais kaitējums Ls: ..... nav noteikts
**KF objektu nodeva LR: ..... nav nodots
***KF noteiktā objekta vērtība Ls: ..... nav noteikta
LR (objekta pārņēmēja) vērtējums Ls: ..... nav noteikts
****LPSR iemaksas objekta celtniecībā Ls:.....nav
Zemes (meža) pašreizējais īpašnieks: .....pašvaldība, privātīpašumi
Zemes (meža) kadastrālā vērtība 2008. g. Ls: ..... nav noteikta
Zemes rekultivācijai izlietotie (nepieciešamie) līdzekļi Ls: ..... nav noteikti
Meža atjaunošanā izlietotie (nepieciešamie) līdzekļi Ls: ..... nav aprēķināti
Karaspēka daļu celtņu nojaukšanai izlietotie (nepieciešamie) līdzekļi Ls: ..... celtņu nav
*****Karaspēka daļu nenomaksātais dabas resursu (zemes) nodoklis Ls: 3 606
K/d Latvijas tautsaimniecībai radītie zaudējumi L 170 169
(viens simts septiņdesmit tūkstoši viens simts sešdesmit deviņi lati)

* Skatīt īpašā aprakstā: Paskaidrojumi_pie_zaudējumu_aprēķiniem

Pētījumā izmantotie avoti: LNA LVA 270.f. - 1c apr.-202 l. 14. lp., 134. lp., 142. lp., 147. lp., 21-.6.,7. lp., 50-83.,84. lp., 1156.-35. lpp. LR Aizsardzības ministrijas arhīvs: "KF jurisdikcijā esošo bruņoto spēku izvešanas kontroles birojs". Objekta nodošanas-pieņemšanas aktu nav.

Apsekošanu un pētījumu 2008./2009. gadā veica: ..... (paraksts)...../I. Upmalis/
Apsekošanā piedalījās pagasta pašvaldības pārstāvis .....(paraksts)
Apsekotā objekta īpašnieks: ..... (paraksts)

Apsekošana un aprēķini veikti atbilstīgi 2008. un 2009. gadā noslēgtajiem līgumiem ar LR Valsts Kanceleju.

BIJUŠO PSRS (KF) BRUŅOTO SPĒKU KARASPĒKA DAĻU DISLOKĀCIJAS VIETU APSEKOŠANAS RAKSTUROJUMA KARTĪTE

Dislokācijas vietas adrese:

Bauskas rajons, Ceraukstes pag., lidlauks

Karaspēka daļas (K/d) Nr.: .....69205, 62351, (13703, 18295)11664, 22994
Piederība ieroču šķirai:. ..... 15. Gaisa spēku armija (GSA)..... helikopteru rezerves lidlauks
Kad zeme piešķirta, lēmuma Nr. un datums: . Latvijas PSR Ministru Padomes rīkojums 472/378-c; 13.03.52.,. 768-c; 29.08.47., 1242-pc; 26.06.52.
Karaspēka daļa atradās objektā no/līdz (gadu skaits): .....1947.-1994..... 47
Karaspēka daļas aizņemtā platība ha: 245,1
T.sk. mežs kailcirte .....zaudējumi
aramzeme.....243,0 .....zaudējumi 45 198
pārējās teritorijas 0,3 (Ēbreju kapi)... zaudējumi ..... nav aprēķināti
Likvidētas saimniecības: 4
Likvidācijas zaudējumi Ls: 71 061
* Neiegūtā (lauksaimniecības. mežsaimniecības) produkcija Ls: .....nav aprēķināta
Karaspēka daļu izmantotie dabas resursi Ls: .....nav
Ekoloģiskais kaitējums Ls: ..... nav noteikts
**KF objektu nodeva LR: ..... nav nodots
***KF noteiktā objekta vērtība Ls: ..... nav noteikta
LR (objekta pārņēmēja) vērtējums Ls: ..... nav noteikts
****LPSR iemaksas objekta celtniecībā Ls:..... nav noteikts
Zemes (meža) pašreizējais īpašnieks: .....pašvaldība, privātīpašumi
Zemes (meža) kadastrālā vērtība 2008. g. Ls: 1 500
Zemes rekultivācijai izlietotie (nepieciešamie) līdzekļi Ls: ..... nav aprēķināts
Meža atjaunošanā izlietotie (nepieciešamie) līdzekļi Ls: ..... nav noteikts
Karaspēka daļu celtņu nojaukšanai izlietotie (nepieciešamie) līdzekļi Ls: ..... celtņu nav
*****Karaspēka daļu nenomaksātais dabas resursu (zemes) nodoklis Ls: 1 057
K/d Latvijas tautsaimniecībai radītie zaudējumi Ls: 117 316
(viens simts septiņpadsmit tūkstoši trīs simti sešpadsmit lati)

* Skatīt īpašā aprakstā: Paskaidrojumi_pie_zaudējumu_aprēķiniem

Pētījumā izmantotie avoti: LNA LVA 270.f.-1c apr.-799. l.-7. lp., 471. l.-35. lp., LPSR Ministru Padomeslēmums Nr. 922-c; 01.11.46. LR Aizsardzības ministrijas arhīvs: "KF jurisdikcijā esošo bruņoto spēku izvešanas kontroles birojs". Objekta nodošanas-pieņemšanas aktu nav.

Apsekošanu un pētījumu 2008./2009. gadā veica: ..... (paraksts).. /I. Upmalis/
Apsekošanā piedalījās pagasta pašvaldības pārstāvis .....(paraksts)
Apsekotā objekta īpašnieks: .....paraksts)

Apsekošana un aprēķini veikti atbilstīgi 2008. un 2009. gadā noslēgtajiem līgumiem ar LR Valsts Kanceleju.

Cēsu rajons

Aizpildītas kartiņas 5
Aizņemtā platība ha 326,6
Likvidētas saimniecības 8
Nenodoti militārie objekti..... 2
Karaspēka daļas Latvijas tautsaimniecībai radījušas zaudējumus ..... Ls 20 388 184

BIJUŠO PSRS (KF) BRUŅOTO SPĒKU KARASPĒKA DAĻU DISLOKĀCIJAS VIETU APSEKOŠANAS RAKSTUROJUMA KARTĪTE

Dislokācijas vietas adrese:

Cēsu rajons, Cēsu pilsēta, Valmieras iela 10

Karaspēka daļas (K/d) Nr.: 01714
Piederība ieroču šķirai ..... Baltijas Kara apgabala (BKA) topogrāfu daļa
Kad zeme piešķirta, lēmuma Nr. un datums: .....nav atrasts
Karaspēka daļa atradās objektā no/līdz (gadu skaits): .....1970. – 1992..... 22
Karaspēka daļas aizņemtā platība ha:
T.sk. mežs …….....zaudējumi
aramzeme…….....zaudējumi
pārējās teritorijas.....zaudējumi
Likvidētas saimniecības: .....nav
Likvidācijas zaudējumi Ls: .....nav
* Neiegūtā (lauksaimniecības. mežsaimniecības) produkcija Ls: .....nav
Karaspēka daļu izmantotie dabas resursi Ls: ..... pilsētas infrastruktūra
Ekoloģiskais kaitējums Ls: ..... noteica VSIA "Vides projekti" **KF objektu nodeva LR: 28.09.92.
***KF noteiktā objekta vērtība Ls: 1 591
LR (objekta pārņēmēja) vērtējums Ls 1 591
****LPSR iemaksas objekta celtniecībā Ls:..... 106
Zemes (meža) pašreizējais īpašnieks: ..... LR FM muitas pārvalde
Zemes (meža) kadastrālā vērtība 2008. g. Ls: 29 197
Zemes rekultivācijai izlietotie (nepieciešamie) līdzekļi Ls: ..... nav noteikts
Meža atjaunošanā izlietotie (nepieciešamie) līdzekļi Ls: ....nav noteikts.
Karaspēka daļu celtņu nojaukšanai izlietotie (nepieciešamie) līdzekļi Ls: .....celtnes izmantoto
*****Karaspēka daļu nenomaksātais dabas resursu (zemes) nodoklis Ls: 28 423
K/d Latvijas tautsaimniecībai radītie zaudējumi Ls: 30 120
(trīsdesmit tūkstoši viens simts divdesmit lati)

*-skatīt īpašā aprakstā.Paskaidrojumi_pie_zaudējumu_aprēķiniem
Pētījumā izmantotie avoti: LNA LVA 270.f.-1c apr.-, lieta nav atrasta. LR Aizsardzības ministrijas arhīvs: "KF jurisdikcijā esošo bruņoto spēku izvešanas kontroles birojs". Objekta nodošanas-pieņemšanas akti

Apsekošanu un pētījumu 2008./2009. gadā veica: ..... (paraksts)..../Ē. Tilgass/
Apsekošanā piedalījās pagasta pašvaldības pārstāvis .....(paraksts)
Apsekotā objekta īpašnieks: .....(paraksts)

Apsekošana un aprēķini veikti atbilstīgi 2008. un 2009. gadā noslēgtajiem līgumiem ar LR Valsts Kanceleju.

BIJUŠO PSRS (KF) BRUŅOTO SPĒKU KARASPĒKA DAĻU DISLOKĀCIJAS VIETU APSEKOŠANAS RAKSTUROJUMA KARTĪTE

Dislokācijas vietas adrese:

Cēsu rajons, Cēsu pilsēta, Lenču iela 6

Karaspēka daļas (K/d) Nr.: 01714
Piederība ieroču šķirai ..... Baltijas Kara apgabala (BKA) ceļu dienests
Kad zeme piešķirta, lēmuma Nr. un datums: ..... nav atrasts
Karaspēka daļa atradās objektā no/līdz (gadu skaits): .....1945-1992..... 47
Karaspēka daļas aizņemtā platība ha: ..... .
T.sk. mežs…….....zaudējumi
aramzeme…….....zaudējumi
pārējās teritorijas..... .....zaudējumi
Likvidētas saimniecības: .....nav
Likvidācijas zaudējumi Ls: .....nav
* Neiegūtā (lauksaimniecības. mežsaimniecības) produkcija Ls: .....nav
Karaspēka daļu izmantotie dabas resursi Ls: ..... pilsētas infrastruktūra
Ekoloģiskais kaitējums Ls: ..... nav noteikts
**KF objektu nodeva LR: .....1992. g.
***KF noteiktā objekta vērtība Ls: 1 851
LR (objekta pārņēmēja) vērtējums Ls: 1 851
****LPSR iemaksas objekta celtniecībā Ls:..... 9
Zemes (meža) pašreizējais īpašnieks: ..... pašvaldība
Zemes (meža) kadastrālā vērtība 2008. g. Ls: 52 241
Zemes rekultivācijai izlietotie (nepieciešamie) līdzekļi Ls: ..... nav noteikts
Meža atjaunošanā izlietotie (nepieciešamie) līdzekļi Ls: ..... nav noteikts
Karaspēka daļu celtņu nojaukšanai izlietotie (nepieciešamie) līdzekļi Ls: .....tiek izmantotas
*****K/d nenomaksātais dabas resursu (zemes) nodoklis Ls 24 553
K/d Latvijas tautsaimniecībai radītie zaudējumi Ls: 26 413
(divdesmit seši tūkstoši četri simti trīspadsmit lati)

* Skatīt īpašā aprakstā: Paskaidrojumi_pie_zaudējumu_aprēķiniem
Pētījumā izmantotie avoti: LNA LVA 270.f.-1c apr.- lieta nav atrasta. LR Aizsardzības ministrijas arhīvs: "KF jurisdikcijā esošo bruņoto spēku izvešanas kontroles birojs". Objekta nodošanas-pieņemšanas akti.

Apsekošanu un pētījumu 2008./2009. gadā veica: ..... (paraksts)..../Ē. Tilgass/
Apsekošanā piedalījās pagasta pašvaldības pārstāvis .....(paraksts)
Apsekotā objekta īpašnieks: .....(paraksts)

Apsekošana un aprēķini veikti atbilstīgi 2008. un 2009. gadā noslēgtajiem līgumiem ar LR Valsts Kanceleju.

BIJUŠO PSRS (KF) BRUŅOTO SPĒKU KARASPĒKA DAĻU DISLOKĀCIJAS VIETU APSEKOŠANAS RAKSTUROJUMA KARTĪTE

Dislokācijas vietas adrese:

Cēsu rajons, Cēsu pilsēta, Pils iela 6

Karaspēka daļas (K/d) Nr.: 51501
Piederība ieroču šķirai ..... Baltijas Kara apgabala (BKA) auto bataljons
Kad zeme piešķirta, lēmuma Nr. un datums: .....nav atrasts
Karaspēka daļa atradās objektā no/līdz (gadu skaits): .....1945. – 1992..... 47
K/d aizņemtā platība ha ..... nav noteikts
T.sk. mežs ....zaudējumi
aramzeme.....zaudējumi
pārējās teritorijas.....zaudējumi
Likvidētas saimniecības: .....nav
Likvidācijas zaudējumi Ls: .....nav
* Neiegūtā (lauksaimniecības. mežsaimniecības) produkcija Ls: .....nav
K/d izmantotie dabas resursi Ls ..... pilsētas infrastruktūra
Ekoloģiskais kaitējums Ls: .....pilsētas infrastruktūra..... nav noteikts
**KF objektu nodeva LR: ..... nav nodots
***KF noteiktā objekta vērtība Ls: .....nav noteikta.
LR (objekta pārņēmēja) vērtējums Ls: ..... nav noteikts
****LPSR iemaksas objekta celtniecībā Ls:..... nav noteikts
Zemes (meža) pašreizējais īpašnieks: ..... pašvaldība
Zemes (meža) kadastrālā vērtība 2008. g. Ls: 59 452
Zemes rekultivācijai izlietotie (nepieciešamie) līdzekļi Ls: ..... nav noteikts
Meža atjaunošanā izlietotie (nepieciešamie) līdzekļi Ls: ..... nav noteikts
Karaspēka daļu celtņu nojaukšanai izlietotie (nepieciešamie) līdzekļi Ls: .....celtnes izmanto
*****K/d nenomaksātais dabas resursu (zemes) nodoklis Ls 27 942
K/d Latvijas tautsaimniecībai radītie zaudējumi Ls: 27 942
(divdesmit septiņi tūkstoši deviņi simti četrdesmit divi lati)

* Skatīt īpašā aprakstā: Paskaidrojumi_pie_zaudējumu_aprēķiniem
Pētījumā izmantotie avoti: LNA LVA 270.f.-1c apr.-, lieta nav atrasta. LR Aizsardzības ministrijas arhīvs: "KF jurisdikcijā esošo bruņoto spēku izvešanas kontroles birojs". Objekta nodošanas-pieņemšanas aktu nav.

Apsekošanu un pētījumu 2008./2009. gadā veica: ..... (paraksts) /Ē. Tilgass/
Apsekošanā piedalījās pagasta pašvaldības pārstāvis ..... (paraksts)
Apsekotā objekta īpašnieks: .....paraksts)

Apsekošana un aprēķini veikti atbilstīgi 2008. un 2009. gadā noslēgtajiem līgumiem ar LR Valsts Kanceleju.

BIJUŠO PSRS (KF) BRUŅOTO SPĒKU KARASPĒKA DAĻU DISLOKĀCIJAS VIETU APSEKOŠANAS RAKSTUROJUMA KARTĪTE

Dislokācijas vietas adrese:

Cēsu rajons, Drabešu pagasts, Katrīnkalns

Karaspēka daļas (K/d) Nr.: 29252
Piederība ieroču šķirai ..... Baltijas Kara apgabala (BKA) kartogrāfijas noliktavas
Kad zeme piešķirta, lēmuma Nr. un datums: ..... nav atrasts
Karaspēka daļa atradās objektā no/līdz (gadu skaits): līdz 1992. g. ..... nav aprēķināts
Karaspēka daļas aizņemtā platība ha: ..... nav noskaidrota
T.sk. mežs .....zaudējumi
aramzeme…….....zaudējumi
pārējās teritorijas.....zaudējumi
Likvidētas saimniecības: .....nav
Likvidācijas zaudējumi Ls: .....nav
* Neiegūtā (lauksaimniecības. mežsaimniecības) produkcija Ls: .....nav
Karaspēka daļu izmantotie dabas resursi Ls: 131 998 500
LR (objekta pārņēmēja vērtējums Ls: 65 992
****LPSR iemaksas objekta celtniecībā Ls:..... 4 400
Zemes (meža) pašreizējais īpašnieks: ..... SIA "Cēsu būvnieks
Zemes (meža) kadastrālā vērtība 2008. g. Ls: 22 680
Zemes rekultivācijai izlietotie (nepieciešamie) līdzekļi Ls: ..... nav noteikts
Meža atjaunošanā izlietotie (nepieciešamie) līdzekļi Ls: ..... nav noteikti
Karaspēka daļu celtņu nojaukšanai izlietotie (nepieciešamie) līdzekļi Ls: ..... objektu izmanto
*****K/d nenomaksātais dabas resursu (zemes) nodoklis Ls 10 660
K/d Latvijas tautsaimniecībai radītie zaudējumi Ls: 81 052
(astoņdesmit viens tūkstotis piecdesmit divi lati)

* Skatīt īpašā aprakstā: Paskaidrojumi_pie_zaudējumu_aprēķiniem
Pētījumā izmantotie avoti: LNA LVA 270.f.-1c apr.-, lieta nav atrasta. LR Aizsardzības ministrijas arhīvs. "KF jurisdikcijā esošo bruņoto spēku izvešanas kontroles birojs". Objekta nodošanas-pieņemšanas akti.

Apsekošanu un pētījumu 2008./2009. gadā veica: ..... (paraksts)...../Ē. Tilgass/
Apsekošanā piedalījās pagasta pašvaldības pārstāvis ..... (paraksts)
Apsekotā objekta īpašnieks: .....paraksts)

Apsekošana un aprēķini veikti atbilstīgi 2008. un 2009. gadā noslēgtajiem līgumiem ar LR Valsts Kanceleju.

BIJUŠO PSRS (KF) BRUŅOTO SPĒKU KARASPĒKA DAĻU DISLOKĀCIJAS VIETU APSEKOŠANAS RAKSTUROJUMA KARTĪTE

Dislokācijas vietas adrese:

Cēsu rajons, Liepas pagasts „Starti"

Karaspēka daļas (K/d) Nr.: 13703
Piederība ieroču šķirai:..... .....15. Gaisa spēka armijas rezerves lidlauks
Kad zeme piešķirta, lēmuma Nr. un datums: ..... Latvijas PSR Ministru Padomes rīkojums 348-56c 25.07.56., 319-38c 22.06.57., 571-pc; 24.06.61., 925c 01.11.46.
Karaspēka daļa atradās objektā no/līdz (gadu skaits): .....1946. -1965..... 19
K/d aizņemtā platība ha: 326,6
T.sk. mežs.....zaudējumi
aramzeme.....zaudējumi 19 733 498
pārējās teritorijas.....zaudējumi
Likvidētas saimniecības: 8
Likvidācijas zaudējumi Ls: 96 393
* Neiegūtā (lauksaimniecības. mežsaimniecības) produkcija Ls: 392 586
Karaspēka daļu izmantotie dabas resursi Ls: .....nav
Ekoloģiskais kaitējums Ls: ..... nav noteikts
**KF objektu nodeva LR: .....nav nodots
***KF noteiktā objekta vērtība Ls: ..... nav noteikta
LR (objekta pārņēmēja) vērtējums Ls: ..... av noteikta
****LPSR iemaksas objekta celtniecībā Ls:.....nav
Zemes (meža) pašreizējais īpašnieks: .....pašvaldība, privātīpašumi
Zemes (meža) kadastrālā vērtība 2008. g. Ls: 2 000
Zemes rekultivācijai izlietotie (nepieciešamie) līdzekļi Ls: ..... nav noteikts
Meža atjaunošanā izlietotie (nepieciešamie) līdzekļi Ls: .....nav
Karaspēka daļu celtņu nojaukšanai izlietotie (nepieciešamie) līdzekļi Ls: ..... celtņu nav
*****Karaspēka daļu nenomaksātais dabas resursu (zemes) nodoklis Ls: 180
K/d Latvijas tautsaimniecībai radītie zaudējumi Ls: 20 222 657
(divdesmit miljoni divi simti divdesmit divi tūkstoši seši simti piecdesmit septiņi lati)

*-skatīt īpašā aprakstā.Paskaidrojumi pie zaudējumu aprēķiniem
Pētījumā izmantotie avoti: LNA LVA 270.f.-1c apr.-1698. l. LR Aizsardzības ministrijas arhīvs. "KF jurisdikcijā esošo bruņoto spēku izvešanas kontroles birojs". Objekta nodošanas-pieņemšanas aktu nav.

Apsekošanu un pētījumu 2008./2009. gadā veica: ..... (paraksts)./Ē. Tilgass/
Apsekošanā piedalījās pagasta pašvaldības pārstāvis .....(paraksts)
Apsekotā objekta īpašnieks: .....(paraksts)

Apsekošana un aprēķini veikti atbilstīgi 2008. un 2009. gadā noslēgtajiem līgumiem ar LR Valsts Kanceleju.

Daugavpils rajons

Aizpildītas kartiņas 4
Aizņemtā platība ha 1 117,2
Likvidētas saimniecības 165
Nenodoti militārie objekti..... 0
Karaspēka daļas Latvijas tautsaimniecībai radījušas zaudējumus 5 625 849

BIJUŠO PSRS (KF) BRUŅOTO SPĒKU KARASPĒKA DAĻU DISLOKĀCIJAS VIETU APSEKOŠANAS RAKSTUROJUMA KARTĪTE

Dislokācijas vietas adrese:

Daugavpils rajons Maļinovkas pagasts (Lociki)

Karaspēka daļas (K/d) Nr.: 23450
Piederība ieroču šķirai:. ..... 15. Gaisa spēku armijas (GSA) lidlauks
Kad zeme piešķirta, lēmuma Nr. un datums: .... Latvijas PSR Ministru Padomes rīkojums 589-78cc; 22.10.55.
Karaspēka daļa atradās objektā no/līdz (gadu skaits): ..... 1957. – 1994 37
Karaspēka daļas aizņemtā platība ha: 481,7
T.sk. mežs 16,9 .....kailcirte .....zaudējumi 14 957
aramzeme..... 464,8 ….....zaudējumi..... 2 296 912
pārējās teritorijas……zaudējumi
Likvidētas saimniecības: 78
Likvidācijas zaudējumi Ls: 12 347
* Neiegūtā (lauksaimniecības. mežsaimniecības) produkcija Ls: 2 311 869
Karaspēka daļu izmantotie dabas resursi Ls: .....ūdens, smilts, grants
Ekoloģiskais kaitējums Ls: .....nav veikts
**KF objektu nodeva LR: .. ..22.04.94.
***KF noteiktā objekta vērtība rbļ.: 9 070 965 208, 00
LR(objekta pārņēmēja) vērtējums rbļ. /Ls: 5 474 306 000 ..... 273 715
****LPSR iemaksas objekta celtniecībā Ls:..... 30 237
Zemes (meža) pašreizējais īpašnieks: ..... SIA"Latgales avio", SIA "AFT", SIA "Lāči"
Zemes (meža) kadastrālā vērtība 2008. g. Ls: 127 368
Zemes rekultivācijai izlietotie (nepieciešamie) līdzekļi Ls: ..... nav aprēķināti
Meža atjaunošanā izlietotie (nepieciešamie) līdzekļi Ls: ..... nav noteikti
Karaspēka daļu celtņu nojaukšanai izlietotie (nepieciešamie) līdzekļi Ls: ..... nav aprēķināti
*****Karaspēka daļu nenomaksātais dabas resursu (zemes) nodoklis Ls: 47 126
K/d Latvijas tautsaimniecībai radītie zaudējumi Ls: 4 987 163
(četri miljoni deviņi simti astoņdesmit septiņi tūkstoši viens simts sešdesmit trīs lati)

* Skatīt īpašā aprakstā: Paskaidrojumi_pie_zaudējumu_aprēķiniem
Pētījumā izmantotie avoti: LNA LVA 270.f.-1c apr.-267. l. LR Aizsardzības ministrijas arhīvs: "KF jurisdikcijā esošo bruņoto spēku izvešanas kontroles birojs". Objekta nodošanas-pieņemšanas akti.

Apsekošanu un pētījumu 2008./2009. gadā veica: ..... (paraksts.. /Ē. Tilgass/
Apsekošanā piedalījās pagasta pašvaldības pārstāvis ..... (paraksts)
Apsekotā objekta īpašnieks: ..... (paraksts)

Apsekošana un aprēķini veikti atbilstīgi 2008. un 2009. gadā noslēgtajiem līgumiem ar LR Valsts Kanceleju.

BIJUŠO PSRS (KF) BRUŅOTO SPĒKU KARASPĒKA DAĻU DISLOKĀCIJAS VIETU APSEKOŠANAS RAKSTUROJUMA KARTĪTE

Dislokācijas vietas adrese:

Daugavpils rajons, Maļinovkas pagasts (Zaļumi)

Karaspēka daļas (K/d) Nr.: 33056
Piederība ieroču šķirai:. ..... 15. Gaisa spēku armijas (GSA) lidlauka naftas bāze
Kad zeme piešķirta, lēmuma Nr. un datums: ..... Latvijas PSR Ministru Padomes rīkojums 179c.19.03.47., 138-pc; 29.01.65., 211-pc;, 12.02.65.,33-pc; 24.07.69., 745-pc;30.07.69.
Karaspēka daļa atradās objektā no/līdz (gadu skaits): ..... 1947. – 1992. 45
K/d aizņemtā platība ha: 115,4
T.sk. mežs 44,2… kailcirte .....zaudējumi 39 117
aramzeme 71,2……..…..... zaudējumi 427 950
pārējās teritorijas…..zaudējumi
Likvidētas saimniecības: .....nav
Likvidācijas zaudējumi Ls: ..... nav
* Neiegūtā (lauksaimniecības. mežsaimniecības) produkcija Ls: ..... nav noteikta
K/d izmantotie dabas resursi Ls .....ūdens
Ekoloģiskais kaitējums: ……nosaka SIA"Balt-Ost- Geo" 31
**KF objektu nodeva LR: ..... 17.08.92.
***KF noteiktā objekta vērtība rbļ.: 19 148 900
LR (objekta pārņēmēja) vērtējums Ls 56 821
****LPSR iemaksas objekta celtniecībā Ls:..... 3 788
Zemes (meža) pašreizējais īpašnieks: .....SIA KU "Skandik"
Zemes (meža) kadastrālā vērtība 2008. g. Ls: 120 995
Zemes rekultivācijai izlietotie (nepieciešamie) līdzekļi Ls: ..... nav noteikti
Meža atjaunošanā izlietotie (nepieciešamie) līdzekļi Ls: ....nav noteikti
Karaspēka daļu celtņu nojaukšanai izlietotie (nepieciešamie) līdzekļi Ls: ..... nav aprēķināti
*****K/d nenomaksātais dabas resursu (zemes) nodoklis Ls 54 448
Karaspēka daļu Latvijas tautsaimniecībai radītie zaudējumi Ls: 582 155
(pieci simti astoņdesmit divi tūkstoši viens simts piecdesmit pieci lati)

* Skatīt īpašā aprakstā: Paskaidrojumi_pie_zaudējumu_aprēķiniem
Pētījumā izmantotie avoti: LNA LVA 270.f.-1c apr.-lieta nav atrasta. LR Aizsardzības ministrijas arhīvs: "KF jurisdikcijā esošo bruņoto spēku izvešanas kontroles birojs". Objekta nodošanas-pieņemšanas akti.

Apsekošanu un pētījumu 2008./2009. gadā veica: ..... (paraksts) /Ē. Tilgass/
Apsekošanā piedalījās pagasta pašvaldības pārstāvis .....(paraksts)
Apsekotā objekta īpašnieks: ..... (paraksts)

Apsekošana un aprēķini veikti atbilstīgi 2008. un 2009. gadā noslēgtajiem līgumiem ar LR Valsts Kanceleju.

BIJUŠO PSRS (KF) BRUŅOTO SPĒKU KARASPĒKA DAĻU DISLOKĀCIJAS VIETU APSEKOŠANAS RAKSTUROJUMA KARTĪTE

Dislokācijas vietas adrese:

Daugavpils rajons, Naujenes pagasts (Pritirkina)

Karaspēka daļas (K/d) Nr.: 37741
Piederība ieroču šķirai:. ..... 6. Ļeņingradas Pretgaisa aizsardzības armijas (PGA) radiotehniskās brigādes bataljons
Kad zeme piešķirta, lēmuma Nr. un datums: .....2591-pc; 31.12.58.
Karaspēka daļa atradās objektā no/līdz (gadu skaits): .....1958 – 1993..... 35
Karaspēka daļas aizņemtā platība ha: 9,2
T.sk. mežs ..... 7,2 kailcirte .....zaudējumi 6 372
aramzeme..... 2,0 .....zaudējumi 372
pārējās teritorijas.....zaudējumi
Likvidētas saimniecības: 1
Likvidācijas zaudējumi Ls: 6 744
* Neiegūtā (lauksaimniecības. mežsaimniecības) produkcija Ls: 9 349
Karaspēka daļu izmantotie dabas resursi Ls: 8 467
Ekoloģiskais kaitējums Ls: 119
**KF objektu nodeva LR: ..... 12.04.94.
***KF noteiktā objekta vērtība Ls: ..... nav noteikta
LR (objekta pārņēmēja) vērtējums Ls: ..... nav noteikts
****LPSR iemaksas objekta celtniecībā Ls:..... nav noteiktas
Zemes (meža) pašreizējais īpašnieks: ..... pašvaldība
Zemes (meža) kadastrālā vērtība 2008. g. Ls: 2 075
Zemes rekultivācijai izlietotie (nepieciešamie) līdzekļi Ls: ..... nav noteikts
Meža atjaunošanā izlietotie (nepieciešamie) līdzekļi Ls: ..... nav noteikts
Karaspēka daļu celtņu nojaukšanai izlietotie (nepieciešamie) līdzekļi Ls: .....nav
*****Karaspēka daļu nenomaksātais dabas resursu (zemes) nodoklis Ls: 726
K/d Latvijas tautsaimniecībai radītie zaudējumi Ls: .....32 149 ..
(trīsdesmit divi tūkstoši viens simts četrdesmit deviņi lati)

* Skatīt īpašā aprakstā: Paskaidrojumi_pie_zaudējumu_aprēķiniem
Pētījumā izmantotie avoti: LNA LVA 270.f.-1c apr.1215. l. LR Aizsardzības ministrijas arhīvs:" KF jurisdikcijā esošo bruņoto spēku izvešanas kontroles birojs". Objekta nodošanas-pieņemšanas aktu nav.

Apsekošanu un pētījumu 2008./2009. gadā veica: ..... (paraksts) /Ē. Tilgass/
Apsekošanā piedalījās pagasta pašvaldības pārstāvis .....(paraksts)
Apsekotā objekta īpašnieks: ..... (paraksts)

Apsekošana un aprēķini veikti atbilstīgi 2008. un 2009. gadā noslēgtajiem līgumiem ar LR Valsts Kanceleju.

BIJUŠO PSRS (KF) BRUŅOTO SPĒKU KARASPĒKA DAĻU DISLOKĀCIJAS VIETU APSEKOŠANAS RAKSTUROJUMA KARTĪTE

Dislokācijas vietas adrese

Daugavpils rajons, Naujenes pagasts

Karaspēka daļas (K/d) Nr.: 46896
Piederība ieroču šķirai:. ..... 15. Gaisa spēku armijas (GSA) aviācijas koordinācijas punkts
Kad zeme piešķirta, lēmuma Nr. un datums: .....Latvijas PSR Ministru Padomes rīkojums 1207-pc; 11.07.59.
Karaspēka daļa atradās objektā no/līdz (gadu skaits): .....1959. – 1994. 35
Karaspēka daļas aizņemtā platība ha: 29,2
T.sk. mežs 25,0 .....kailcirte .....zaudējumi 22 125
aramzeme.....4,2 .....zaudējumi 19 633
pārējās teritorijas..... .....zaudējumi
Likvidētas saimniecības: 8
Likvidācijas zaudējumi Ls: 334
* Neiegūtā (lauksaimniecības. mežsaimniecības) produkcija Ls: 22 125
Karaspēka daļu izmantotie dabas resursi Ls: ..... nav noteikti
Ekoloģiskais kaitējums Ls: ..... nav noteikts
**KF objektu nodeva LR: ..... 22.03.94.
***KF noteiktā objekta vērtība Ls: ..... nav noteikta
LR (objekta pārņēmēja) vērtējums Ls: ..... nav noteikta
****LPSR iemaksas objekta celtniecībā Ls:.....nav
Zemes (meža) pašreizējais īpašnieks: ..... pašvaldība
Zemes (meža) kadastrālā vērtība 2008. g. Ls: 5 494
Zemes rekultivācijai izlietotie (nepieciešamie) līdzekļi Ls: ..... nav noteikts
Meža atjaunošanā izlietotie (nepieciešamie) līdzekļi Ls: ..... nav noteikti
Karaspēka daļu celtņu nojaukšanai izlietotie (nepieciešamie) līdzekļi Ls: .....nav
*****Karaspēka daļu nenomaksātais dabas resursu (zemes) nodoklis Ls: 1 923
K/d Latvijas tautsaimniecībai radītie zaudējumi Ls: 24 382
(divdesmit četri tūkstoši trīs simti astoņdesmit divi lati)

* Skatīt īpašā aprakstā: Paskaidrojumi_pie_zaudējumu_aprēķiniem
Pētījumā izmantotie avoti: LNA LVA 270.f.-1c apr.-1273. l. LR Aizsardzības ministrijas arhīvs:" KF jurisdikcijā esošo bruņoto spēku izvešanas kontroles birojs". Objekta nodošanas-pieņemšanas akti nav atrasti.

Apsekošanu un pētījumu 2008./2009. gadā veica: ..... (paraksts) /Ē. Tilgass/
Apsekošanā piedalījās pagasta pašvaldības pārstāvis ..... (paraksts)
Apsekotā objekta īpašnieks: .....paraksts)

Apsekošana un aprēķini veikti atbilstīgi 2008. un 2009. gadā noslēgtajiem līgumiem ar LR Valsts Kanceleju.

Daugavpils pilsēta

Aizpildītas kartiņas 4
Aizņemtā platība ha 235,07
Likvidētas saimniecības 0
Nenodoti militārie objekti..... 0
Karaspēka daļas Latvijas tautsaimniecībai
radījušas zaudējumus ..... Ls 70 038 925

BIJUŠO PSRS (KF) BRUŅOTO SPĒKU KARASPĒKA DAĻU DISLOKĀCIJAS VIETU APSEKOŠANAS RAKSTUROJUMA KARTĪTE

Dislokācijas vietas adrese:

Daugavpils pilsēta, Lāčplēša ielā 6/8, K./ pils., Nr. 4

Karaspēka daļas (K/d) Nr.: 52207
Piederība ieroču šķirai .....Baltijas Kara apgabala (BKA) kara celtnieku autobāze
Kad zeme piešķirta, lēmuma Nr. un datums: ..... Latvijas PSR Ministru Padomes rīkojums 31-c; 31.01.67., Daugavpils pils.pilsētas izpildkomitejas rīkojums
Karaspēka daļa atradās objektā no/līdz (gadu skaits): ..... 1945 – 1994 49
K/d aizņemtā platība ha:……36,8
T.sk. mežs..... .....zaudējumi
aramzeme..... .....zaudējumi
pārējās teritorijas…36,8.....zaudējumi
Likvidētas saimniecības: .....nav
Likvidācijas zaudējumi Ls: .....nav
* Neiegūtā (lauksaimniecības. mežsaimniecības) produkcija Ls: .....nav
Karaspēka daļu izmantotie dabas resursi Ls: ..... pilsētas infrastruktūra
Ekoloģiskais kaitējums Ls: ..... nav noteikts
**KF objektu nodeva LR: ..... 31.05.94.
***KF noteiktā objekta vērtība rbļ.: 911 072 000
LR (objekta pārņēmēja) vērtējums Ls: 160 306
****LPSR iemaksas objekta celtniecībā Ls:..... 10 688
Zemes (meža) pašreizējais īpašnieks.....Daugavpils pašvaldība
Zemes (meža) kadastrālā vērtība 2008. g. Ls: 58 850
Zemes rekultivācijai izlietotie (nepieciešamie) līdzekļi Ls: ..... nav aprēķināts
Meža atjaunošanā izlietotie (nepieciešamie) līdzekļi Ls: ..... nav noteikti
Karaspēka daļu celtņu nojaukšanai izlietotie (nepieciešamie) līdzekļi Ls: ..... ēkas izmanto
*****Karaspēka daļu nenomaksātais dabas resursu (zemes) nodoklis Ls: 28 837
K/d Latvijas tautsaimniecībai radītie zaudējumi Ls: 199 831
(viens simts deviņdesmit deviņi tūkstoši astoņi simti trīsdesmit viens lats)

* Skatīt īpašā aprakstā: Paskaidrojumi_pie_zaudējumu_aprēķiniem
Pētījumā izmantotie avoti: LNA LVA 270.f.-1c apr.-1039. l. LR Aizsardzības ministrijas arhīvs." KF jurisdikcijā esošo bruņoto spēku izvešanas kontroles birojs". Objekta nodošanas-pieņemšanas akti.

Apsekošanu un pētījumu 2008./2009. gadā veica: ..... (paraksts) /Ē. Tilgass/
Apsekošanā piedalījās pagasta pašvaldības ..... (paraksts)
Apsekotā objekta īpašnieks: .....paraksts)

Apsekošana un aprēķini veikti atbilstīgi 2008. un 2009. gadā noslēgtajiem līgumiem ar LR Valsts Kanceleju.

BIJUŠO PSRS (KF) BRUŅOTO SPĒKU KARASPĒKA DAĻU DISLOKĀCIJAS VIETU APSEKOŠANAS RAKSTUROJUMA KARTĪTE

Dislokācijas vietas adrese:

Daugavpils pilsēta, Cietoksnis

Karaspēka daļas (K/d) Nr.: 22840, 55444, 1805
Piederība ieroču šķirai:. ..... Augstākā kara aviācijas inženieru skola, hospitālis, mācību autobataljons.
Kad zeme piešķirta, lēmuma Nr. un datums: .....Latvijas PSR Ministru Padomes rīkojums 1657-pc; 26.11.55.
Karaspēka daļa atradās objektā no/līdz (gadu skaits): .....1955. – 1994..... 39
Karaspēka daļas aizņemtā platība ha: ..... .150,5
T.sk. mežs ....zaudējumi
aramzeme..... .....zaudējumi
pārējās teritorijas .....zaudējumi
Likvidētas saimniecības: .....nav
Likvidācijas zaudējumi Ls: .....nav
* Neiegūtā (lauksaimniecības. mežsaimniecības) produkcija Ls: ..... arhitektūras piemineklis
Karaspēka daļu izmantotie dabas resursi Ls: ..... pilsētas infrasruktūra
Ekoloģiskais kaitējums Ls: 119
**KF objektu nodeva LR: ..... 21.01.93., 27.04.94.
***KF noteiktā objekta vērtība rbļ. 1 379 292 500
LR (objekta pārņēmēja) vērtējums Ls: 68 964 625
****LPSR iemaksas objekta celtniecībā Ls:.....459 764
Zemes (meža) pašreizējais īpašnieks: ..... pašvaldība
Zemes (meža) kadastrālā vērtība 2008. g. Ls: 64
Zemes rekultivācijai izlietotie (nepieciešamie) līdzekļi Ls: ..... nav noteikti
Meža atjaunošanā izlietotie (nepieciešamie) līdzekļi Ls: ..... nav noteikti
Karaspēka daļu celtņu nojaukšanai izlietotie (nepieciešamie) līdzekļi Ls: ..... ēkas izmanto
*****Karaspēka daļu nenomaksātais dabas resursu (zemes) nodoklis Ls: 26
K/d Latvijas tautsaimniecībai radītie zaudējumi Ls: 69 424 534
(sešdesmit deviņi miljoni četri simti divdesmit četri tūkstoši pieci simti trīsdesmit četri lati)

* Skatīt īpašā aprakstā: Paskaidrojumi_pie_zaudējumu_aprēķiniem
Pētījumā izmantotie avoti: LNA LVA 270.f.-1c apr.- Lietas nav. LR Aizsardzības ministrijas arhīvs:" KF jurisdikcijā esošo bruņoto spēku izvešanas kontroles birojs". Objekta nodošanas-pieņemšanas akti.

Apsekošanu un pētījumu 2008./2009. gadā veica: ..... (paraksts) /Ē. Tilgass/
Apsekošanā piedalījās pagasta pašvaldības pārstāvis .....(paraksts)

Apsekošana un aprēķini veikti atbilstīgi 2008. un 2009. gadā noslēgtajiem līgumiem ar LR Valsts Kanceleju.

BIJUŠO PSRS (KF) BRUŅOTO SPĒKU KARASPĒKA DAĻU DISLOKĀCIJAS VIETU APSEKOŠANAS RAKSTUROJUMA KARTĪTE

Dislokācijas vietas adrese:

Daugavpils pilsēta, Vaļņu iela 3

Karaspēka daļas (K/d) Nr.: 62368, 52187, 52688
Piederība ieroču šķirai:. ..... Baltijas Kara apgabala (BKA) dažādu kara materiālu noliktavas
Kad zeme piešķirta, lēmuma Nr. un datums: ..... Daugavpils pilsētas izpildkomiteja, Nr. 31c 31.01.67.
Karaspēka daļa atradās objektā no/līdz (gadu skaits): .....1945. – 1994 49
Karaspēka daļas aizņemtā platība ha: 10, 97
T.sk. mežs ....zaudējumi
aramzeme..... .....zaudējumi
pārējās teritorijas 10,97 …….....zaudējumi
Likvidētas saimniecības: .....nav
Likvidācijas zaudējumi Ls: .....nav
* Neiegūtā (lauksaimniecības. mežsaimniecības) produkcija Ls: .....nav
Karaspēka daļu izmantotie dabas resursi Ls: ..... pilsētas infrastruktūra
Ekoloģiskais kaitējums Ls: ..... nav noteikts
**KF objektu nodeva LR: ..... 07.06.94.
***KF noteiktā objekta vērtība Ls: 3 841 660
LR (objekta pārņēmēja) vērtējums Ls: 146 805
****LPSR iemaksas objekta celtniecībā Ls:.....256 111
Zemes (meža) pašreizējais īpašnieks: ..... pašvaldība
Zemes (meža) kadastrālā vērtība 2008. g. Ls: 64 217
Zemes rekultivācijai izlietotie (nepieciešamie) līdzekļi Ls: ..... nav noteikti
Meža atjaunošanā izlietotie (nepieciešamie) līdzekļi Ls: ..... nav noteikti
Karaspēka daļu celtņu nojaukšanai izlietotie (nepieciešamie) līdzekļi Ls: .....celtnes izmanto
*****Karaspēka daļu nenomaksātais dabas resursu (zemes) nodoklis Ls: 3 466
K/d Latvijas tautsaimniecībai radītie zaudējumi Ls: 406 382
(četri simti seši tūkstoši trīs simti astoņdesmit divi lati)

* Skatīt īpašā aprakstā: Paskaidrojumi_pie_zaudējumu_aprēķiniem

Pētījumā izmantotie avoti: LNA LVA 270.f.-1c apr.-lietas nav. LR Aizsardzības ministrijas arhīvs." KF jurisdikcijā esošo bruņoto spēku izvešanas kontroles birojs". Objekta nodošanas-pieņemšanas akti.

Apsekošanu un pētījumu 2008./2009. gadā veica: ..... (paraksts) /Ē. Tilgass/
Apsekošanā piedalījās pagasta pašvaldības pārstāvis .....(paraksts)
Apsekotā objekta īpašnieks: *(paraksts)*

Apsekošana un aprēķini veikti atbilstīgi 2008. un 2009. gadā noslēgtajiem līgumiem ar LR Valsts Kanceleju.

BIJUŠO PSRS (KF) BRUŅOTO SPĒKU KARASPĒKA DAĻU DISLOKĀCIJAS VIETU APSEKOŠANAS RAKSTUROJUMA KARTĪTE

Dislokācijas vietas adrese:

Daugavpils, Vaļņu iela 1

Karaspēka daļas (K/d) Nr.: 52207
Piederība ieroču šķirai:. ..... Baltijas Kara apgabala (BKA) autotehnikas noliktavas
Kad zeme piešķirta, lēmuma Nr. un datums: ..... Daugavpils pilsētas izpildkomiteja, Nr. 31c 31.01.67.
Karaspēka daļa atradās objektā no/līdz (gadu skaits): .....1967. – 1993..... 26
Karaspēka daļas aizņemtā platība ha: 36,8
T.sk. mežs ....zaudējumi
aramzeme..... .....zaudējumi
pārējās teritorijas……..……..zaudējumi
Likvidētas saimniecības: .....nav
Likvidācijas zaudējumi Ls: .....nav
* Neiegūtā (lauksaimniecības. mežsaimniecības) produkcija Ls: ..... nav noteikta
Karaspēka daļu izmantotie dabas resursi Ls: ..... pilsētas infrastruktūra
Ekoloģiskais kaitējums Ls: ..... nav noteikts
**KF objektu nodeva LR: ..... 29.07.93.
***KF noteiktā objekta vērtība Ls: 61 340
LR (objekta pārņēmēja) vērtējums Ls: 61 340
****LPSR iemaksas objekta celtniecībā Ls:..... 4 089
Zemes (meža) pašreizējais īpašnieks: ..... pašvaldība
Zemes (meža) kadastrālā vērtība 2008. g. Ls: .....nav
Zemes rekultivācijai izlietotie (nepieciešamie) līdzekļi Ls: .....nav
Meža atjaunošanā izlietotie (nepieciešamie) līdzekļi Ls: .....nav
Karaspēka daļu celtņu nojaukšanai izlietotie (nepieciešamie) līdzekļi Ls: .....celtnes izmanto
*****Karaspēka daļu nenomaksātais dabas resursu (zemes) nodoklis Ls: ..... nav noteikts
K/d Latvijas tautsaimniecībai radītie zaudējumi Ls: 8 178
(astoņi tūkstoši viens simts septiņdesmit astoņi lati)

* Skatīt īpašā aprakstā: Paskaidrojumi_pie_zaudējumu_aprēķiniem
Pētījumā izmantotie avoti: LNA LVA 270.f.-1c apr. , lietas nav LR Aizsardzības ministrijas arhīvs: "KF jurisdikcijā esošo bruņoto spēku izvešanas kontroles birojs". Objekta nodošanas-pieņemšanas akti.

Apsekošanu un pētījumu 2008./2009. gadā veica: ..... (paraksts) /Ē. Tilgass/
Apsekošanā piedalījās pagasta pašvaldības pārstāvis .....(paraksts)
Apsekotā objekta īpašnieks: ..... (paraksts)

Apsekošana un aprēķini veikti atbilstīgi 2008. un 2009. gadā noslēgtajiem līgumiem ar LR Valsts Kanceleju.

Dobeles rajons

Aizpildītas kartiņas 10
Aizņemtā platība ha 22 797
Likvidētas saimniecības 134
Nenodoti militārie objekti..... 2
Karaspēka daļas Latvijas tautsaimniecībai radījušas zaudējumus ..... Ls 15 451 103

BIJUŠO PSRS (KF) BRUŅOTO SPĒKU KARASPĒKA DAĻU DISLOKĀCIJAS VIETU APSEKOŠANAS RAKSTUROJUMA KARTĪTE

Dislokācijas vietas adrese:

Dobeles rajons, Dobele-2, Gardene

Karaspēka daļas (K/d) .....Nr. 42341, 01585, 30597, 01332, 44847, 34469, 40891, 10940, 03162, 24552,46191, 48179, 20178, 40891, 01352, 10078, 20170, 25645, 40847, 40879, 43012, 48101, 48191, 51514, 55258,
Piederība ieroču šķirai ..... Baltijas Kara apgabala (BKA) mācību tanku pulks, mobilio strēlnieku bataljons, poligons, degvielas uzpildes stacija (DUS)
Kad zeme piešķirta, lēmuma Nr. un datums: . ..... Latvijas PSR Ministru Padomes rīkojums 56-7c 30.01.57., 227-pc; 24.02.64., 625-ps 25.04.64., 242-pc; 17.03.64., 766-pc; 04.12.64., 625-pc; 25.04.64., 242-pc; 17.03.69., 766-pc; 04.12.74., 706-pc; 04.05.64., 384-pc; 12.05.71., 5/1cc; 18.09.51, 302-pc; 06.05.85.
Karaspēka daļa atradās objektā no/līdz (gadu skaits): .....1951.-1994..... 43
Karaspēka daļas aizņemtā platība ha: 9 379,0
T.sk. mežs .2 555,0.....766,5..kailcirte .....zaudējumi 678 352
aramzeme..... 2,3.....zaudējumi 428
pārējās teritorijas.....zaudējumi
Likvidētas saimniecības: 17
Likvidācijas zaudējumi Ls: 19 121
* Neiegūtā (lauksaimniecības. mežsaimniecības) produkcija Ls: ..... nav noteikts
Karaspēka daļu izmantotie dabas resursi Ls: ..... artēziskie urbumi
Ekoloģiskais kaitējums Ls: ..... nav noteikts
**KF objektu nodeva LR: ..... 18.07.94., 21.05.94.,18.03.94.,17.06.94.,17.06.94.
***KF noteiktā objekta vērtība rbļ.: 7 290 513 469
LR (objekta pārņēmēja) vērtējums Ls: 1 429 796
****LPSR iemaksas objekta celtniecībā Ls:..... 95 319
Zemes (meža) pašreizējais īpašnieks: .A/S BAO..... pašvaldība
Zemes (meža) kadastrālā vērtība 2008. g. Ls: ..... nav noteikta.
Zemes rekultivācijai izlietotie (nepieciešamie) līdzekļi Ls: ..... nav noteikti
Meža atjaunošanā izlietotie (nepieciešamie) līdzekļi Ls: ..... nav aprēķināti
Karaspēka daļu celtņu nojaukšanai izlietotie (nepieciešamie) līdzekļi Ls: ..... nav aprēķināti
*****Karaspēka daļu nenomaksātais dabas resursu (zemes) nodoklis Ls: 100 824
K/d Latvijas tautsaimniecībai radītie zaudējumi Ls: 2 323 840
(divi miljoni trīs simti divdesmit trīs tūkstoši astoņi simti četrdesmit lati)

* Skatīt īpašā aprakstā: Paskaidrojumi_pie_zaudējumu_aprēķiniem

Pētījumā izmantotie avoti: LNA LVA 270.f.-1c apr., 1135. l..- 48. lp., 2078. l.-45. lp., 731. l.- visa lieta. LR Aizsardzības ministrijas arhīvs: ” KF jurisdikcijā esošo bruņoto spēku izvešanas kontroles birojs”. Objekta nodošanas-pieņemšanas akti.

Apsekošanu un pētījumu 2008./2009. gadā veica:..... .....(paraksts)..... /I. Upmalis/
Apsekošanā piedalījās pagasta pašvaldības pārstāvis .....(paraksts)
Apsekotā objekta īpašnieks: .....paraksts)

Apsekošana un aprēķini veikti atbilstīgi 2008. un 2009. gadā noslēgtajiem līgumiem ar LR Valsts Kanceleju.

BIJUŠO PSRS (KF) BRUŅOTO SPĒKU KARASPĒKA DAĻU DISLOKĀCIJAS VIETU APSEKOŠANAS RAKSTUROJUMA KARTĪTE

Dislokācijas vietas adrese:

Dobeles rajons, Gardene

Karaspēka daļas (K/d) Nr.: 42341
Piederība ieroču šķirai:. ..... Baltijas Kara apgabala (BKA) dzīvojamās mājas
Kad zeme piešķirta, lēmuma Nr. un datums: ..... Latvijas PSR Ministru Padomes rīkojums 519-pc; 03.04.52.,166-c; 19.02.53.
Karaspēka daļa atradās objektā no/līdz (gadu skaits): .....1952.-1994..... 42
K/d aizņemtā platība ha: 112,0
T.sk. mežs 95,8....28,74....kailcirte .....zaudējumi 713 695
aramzeme..... .....zaudējumi
pārējās teritorijas ....zaudējumi
Likvidētas saimniecības: 1
Likvidācijas zaudējumi Ls: 1 150
* Neiegūtā (lauksaimniecības. mežsaimniecības) produkcija Ls: .....nav aprēķināta
Karaspēka daļu izmantotie dabas resursi Ls: .....ūdens
Ekoloģiskais kaitējums Ls: ..... nav noteikts
**KF objektu nodeva LR: .....nodots 1994. gadā
***KF noteiktā objekta vērtība Ls: .....nav precizēta atsevišķi
LR (objekta pārņēmēja) vērtējums Ls: ..... nav noteikts
****LPSR iemaksas objekta celtniecībā Ls::.....nav noteikts
Zemes (meža) pašreizējais īpašnieks: ..... pašvaldība
Zemes (meža) kadastrālā vērtība 2008. g. Ls: ..... nav noteikta
Zemes rekultivācijai izlietotie (nepieciešamie) līdzekļi Ls: ..... nav noteikti
Meža atjaunošanā izlietotie (nepieciešamie) līdzekļi Ls: ..... nav noteikti
Karaspēka daļu celtņu nojaukšanai izlietotie (nepieciešamie) līdzekļi Ls: .....daļu celtņu izmanto
*****Karaspēka daļu nenomaksātais dabas resursu (zemes) nodoklis Ls: ..... nav noteikts
K/d Latvijas tautsaimniecībai radītie zaudējumi Ls: 714 845
(septiņi simti četrpadsmit tūkstoši astoņi simti četrdesmit pieci lati)

* Skatīt īpašā aprakstā: Paskaidrojumi_pie_zaudējumu_aprēķiniem
Pētījumā izmantotie avoti: LNA LVA 270.f.-1c apr., 888 l..-85. lp. LR Aizsardzības ministrijas arhīvs:" KF jurisdikcijā esošo bruņoto spēku izvešanas kontroles birojs". Objekta nodošanas-pieņemšanas akti .

Apsekošanu un pētījumu 2008./2009. gadā veica: ..... (paraksts)...../I. Upmalis/
Apsekošanā piedalījās pagasta pašvaldības pārstāvis ..... (paraksts)
Apsekotā objekta īpašnieks: ..... (paraksts)

Apsekošana un aprēķini veikti atbilstīgi 2008. un 2009. gadā noslēgtajiem līgumiem ar LR Valsts Kanceleju.

BIJUŠO PSRS (KF) BRUŅOTO SPĒKU KARASPĒKA DAĻU DISLOKĀCIJAS VIETU APSEKOŠANAS RAKSTUROJUMA KARTĪTE

Dislokācijas vietas adrese:

Dobeles rajons, Augstkalnes pag., "Mežamuiža"

Karaspēka daļas (K/d) Nr.: ..... 77080, 31774, 55135 (Smoļenska), 31794(Kauņa)
Piederība ieroču šķirai: ..... Dobeles pulka virszemes startu stratēģisko raķešu daļa, sakaru vienība 529.kara pilsētiņa
Kad zeme piešķirta, lēmuma Nr. un datums: ..... Latvijas PSR Ministru Padomes rīkojums 691 55 24.12.59.
Karaspēka daļa atradās objektā no/līdz (gadu skaits): 1959.-1993. 34
Karaspēka daļas aizņemtā platība ha: ..... 366,0 (60) aizņēma sakarnieki
T.sk. mežs .299,6....89,88...kailcirte .....zaudējumi 79 544
aramzeme.....zaudējumi
pārējās teritorijas.....zaudējumi
Likvidētas saimniecības 1
Likvidācijas zaudējumi Ls: ....nav noskaidroti
* Neiegūtā (lauksaimniecības. mežsaimniecības) produkcija Ls: . ..... nav aprēķināta
Karaspēka daļu izmantotie dabas resursi Ls: ..1 artēziskais urbums, izlietots ūdens..... .....1 468 800
Ekoloģiskais kaitējums Ls: ....nav noteikts
**KF objektu nodeva LR: ..... 27.09.93.
***KF noteiktā objekta vērtība rbļ.: 1 024 258 808
LR (objekta pārņēmēja) vērtējums Ls: 5 121 284
***LPSR iemaksas objekta celtniecībā Ls 341 419
Zemes (meža) pašreizējais īpašnieks: .... lVM, pašvaldība
Zemes (meža) kadastrālā vērtība 2008. g. Ls: ....nav noteikta
Zemes rekultivācijai izlietotie (nepieciešamie) līdzekļi Ls: 132 256
Meža atjaunošanā izlietotie (nepieciešamie) līdzekļi Ls: .... .nav aprēķināti
Karaspēka daļu celtņu nojaukšanai izlietotie (nepieciešamie) līdzekļi Ls: ..tāme.....549 916
*****Karaspēka daļu nenomaksātais dabas resursu (zemes) nodoklis Ls: 3 382
K/d Latvijas tautsaimniecībai radītie zaudējumi Ls: 7 146 685
(6 228 496 pēc tāmēm)
(septiņi miljoni viens simts četrdesmit seši tūkstoši seši simti astoņdesmit pieci lati)

* Skatīt īpašā aprakstā: Paskaidrojumi_pie_zaudējumu_aprēķiniem
Pētījumā izmantotie avoti: LNA LVA 270.f.-1c apr., 1275. l. 8. lp. LR Aizsardzības ministrijas arhīvs:" KF jurisdikcijā esošo bruņoto spēku izvešanas kontroles birojs". Objekta nodošanas-pieņemšanas akti..

Apsekošanu un pētījumu 2008./2009. gadā veica: ..... (paraksts)...../I. Upmalis/
Apsekošanā piedalījās pagasta pašvaldības pārstāvis ..... (paraksts)
Apsekotā objekta īpašnieks: .....(paraksts)

Apsekošana un aprēķini veikti atbilstīgi 2008. un 2009. gadā noslēgtajiem līgumiem ar LR Valsts Kanceleju.

Str. kods	Darba veids	Mērvien	Prognoz. darba apj.	Cena bez PVN	Līgumsumma bez PVN	Izpildes termiņš	PVN	Cena ar PVN	Līgumsumma ar PVN
607	Bijušās PSRS armijas Augstkalnes militārā objekta sakārtošana (aku vaļējo caurumu aizbēršana)	gb	3.00	63.00	189.00	30.12.2003.	11.34	74.34	223.02
	Bijušās PSRS armijas Tīsi militārā objekta sakārtošana:						0.00	0.00	0.00
	1) restu izveidošana lūkai	gb	1.00	100.00	100.00	30.12.2003.	18.00	118.00	118.00
611	2) ieejas aizlikšana ar betona blokiem	gb	1.00	300.00	300.00	30.12.2003.	54.00	354.00	354.00
							0.00	0.00	0.00
				KOPĀ	589.00			KOPĀ	695.02
				PVN 18%	106.02				
				KOPĀ ar PVN	695.02				

Augstkalnes objekta vides sakārtošanas tāme



Augstkalnes 5 stāvu dzivojamās mājas nojaukšanas un vides sakārtošanas izdevumi..33 000 Ls



Bijušie stratēģisko raķešu angārs



Kapitālo dzelzsbetona celtņu nojaukšanas izdevumi – 30 000 Ls

BIJUŠO PSRS (KF) BRUŅOTO SPĒKU KARASPĒKA DAĻU DISLOKĀCIJAS VIETU APSEKOŠANAS RAKSTUROJUMA KARTĪTE

Dislokācijas vietas adrese:

Dobeles rajons, Tērvetes pagasts

Karaspēka daļas (K/d) Nr.: ..... 55135 (Smoļenska), 42341, 18352, 55258, 01334,11598
Piederība ieroču šķirai:. .....stratēģiskās raķetes, ķīmiķi, sapieri, rezerves lidlauks
Kad zeme piešķirta, lēmuma Nr. un datums: .....Latvijas PSR Ministru Padomes rīkojumi 36-4 30.01.60., 98-pc; 20.01.53., 277-pc; 27.02.64., 556-pc; 27.08.82., PSRS Ministru Padomes lēmumi 700-330 02.07.58., 691-55 24.12.59.
Karaspēka daļa atradās objektā no/līdz (gadu skaits): .....1953.-1993..... 40
Karaspēka daļas aizņemtā platība ha: 461,0
T.sk. mežs..299,6 ...89,88.....kailcirte .....zaudējumi 79 544
aramzeme.....18,6 .....zaudējumi 3 460
pārējās teritorijas.....zaudējumi
Likvidētas saimniecības: 9
Likvidācijas zaudējumi Ls: 128 300
* Neiegūtā (lauksaimniecības. mežsaimniecības) produkcija Ls: .....nav aprēķināta
Karaspēka daļu izmantotie dabas resursi Ls: .....ūdens
Ekoloģiskais kaitējums Ls: ..... nav aprēķināts
**KF objektu nodeva LR: ..... 09.04.93.
***KF noteiktā objekta vērtība Ls: ..... nav noteikta
LR (objekta pārņēmēja) vērtējums Ls: ..... nav noteikts
****LPSR iemaksas objekta celtniecībā Ls:.....nav noteikts
Zemes (meža) pašreizējais īpašnieks: .....pašvaldība, agrofirma, privātīpašums
Zemes (meža) kadastrālā vērtība 2008. g. Ls:..... nav noteikta
Zemes rekultivācijai izlietotie (nepieciešamie) līdzekļi Ls: .....nav
Meža atjaunošanā izlietotie (nepieciešamie) līdzekļi Ls: .....nav
Karaspēka daļu celtņu nojaukšanai izlietotie (nepieciešamie) līdzekļi Ls: ..... nav aprēķināti
*****Karaspēka daļu nenomaksātais dabas resursu (zemes) nodoklis Ls: 5 348
K/d Latvijas tautsaimniecībai radītie zaudējumi Ls: 216 652
(divi simti sešpadsmit tūkstoši seši simti piecdesmit divi lati)

* Skatīt īpašā aprakstā: Paskaidrojumi_pie_zaudējumu_aprēķiniem
Pētījumā izmantotie avoti: LNA LVA 270. f.-1c, apr. 2419. l.-22. lp.,1627.-114.,137. lp.,1275.- 10.,75. lp. LR Aizsardzības ministrijas arhīvs: "KF jurisdikcijā esošo bruņoto spēku izvešanas kontroles birojs". Objekta nodošanas-pieņemšanas akti nav atrasti.

Apsekošanu un pētījumu 2008./2009. gadā veica: ..... (paraksts)..../I. Upmalis/
Apsekošanā piedalījās pagasta pašvaldības pārstāvis .....(paraksts)
Apsekotā objekta īpašnieks: ..... (paraksts)

Apsekošana un aprēķini veikti atbilstīgi 2008. un 2009. gadā noslēgtajiem līgumiem ar LR Valsts Kanceleju.

BIJUŠO PSRS (KF) BRUŅOTO SPĒKU KARASPĒKA DAĻU DISLOKĀCIJAS VIETU APSEKOŠANAS RAKSTUROJUMA KARTĪTE

Dislokācijas vietas adrese:

Dobeles rajons, Jelgavas-Tērvetes šoseja

Karaspēka daļas (K/d) Nr.: 1870, 1462, 616
Piederība ieroču šķirai:. ..... Baltijas Kara apgabala (BKA) munīcijas noliktavas
Kad zeme piešķirta, lēmuma Nr. un datums: ..... Latvijas PSR Ministru Padomes rīkojumss 647-c; 15.06.46.
Karaspēka daļa atradās objektā no/līdz (gadu skaits): .....1946.-1994..... 48
Karaspēka daļas aizņemtā platība ha: 163,0
T.sk. mežs ...48,9.....kailcirte .....zaudējumi 43 276
aramzeme..... .....zaudējumi
pārējās teritorijas..... ....zaudējumi
Likvidētas saimniecības:..... nav
Likvidācijas zaudējumi Ls: .....nav
* Neiegūtā (lauksaimniecības. mežsaimniecības) produkcija Ls: .....nav aprēķināta
Karaspēka daļu izmantotie dabas resursi Ls: ..... nav noteikts
Ekoloģiskais kaitējums Ls: ..... nav noteikts
**KF objektu nodeva LR: ..... nav nodots
***KF noteiktā objekta vērtība Ls: ..... nav noteikta
LR (objekta pārņēmēja) vērtējums Ls: ..... nav noteikta
****LPSR iemaksas objekta celtniecībā Ls:.....nav
Zemes (meža) pašreizējais īpašnieks: ..... pašvaldība
Zemes (meža) kadastrālā vērtība 2008. g. Ls..... nav noteikta
Zemes rekultivācijai izlietotie (nepieciešamie) līdzekļi Ls: .....nav..
Meža atjaunošanā izlietotie (nepieciešamie) līdzekļi Ls: ....nav noteikti
Karaspēka daļu celtņu nojaukšanai izlietotie (nepieciešamie) līdzekļi Ls: .....nav
*****Karaspēka daļu nenomaksātais dabas resursu (zemes) nodoklis Ls: 2 269
K/d Latvijas tautsaimniecībai radītie zaudējumi Ls: 45 545
(četrdesmit pieci tūkstoši pieci simti četrdesmit pieci lati)

* Skatīt īpašā aprakstā: Paskaidrojumi_pie_zaudējumu_aprēķiniem

Pētījumā izmantotie avoti: LNA LVA 270.f.-1c apr.202 l.-31. lp. LR Aizsardzības ministrijas arhīvs: "KF jurisdikcijā esošo bruņoto spēku izvešanas kontroles birojs". Objekta nodošanas-pieņemšanas aktu nav.

Apsekošanu un pētījumu 2008./2009. gadā veica: ..... (paraksts)..... .. /I. Upmalis/
Apsekošanā piedalījās pagasta pašvaldības ..... (paraksts)
Apsekotā objekta īpašnieks: ..... (paraksts)

Apsekošana un aprēķini veikti atbilstīgi 2008. un 2009. gadā noslēgtajiem līgumiem ar LR Valsts Kanceleju.

BIJUŠO PSRS (KF) BRUŅOTO SPĒKU KARASPĒKA DAĻU DISLOKĀCIJAS VIETU APSEKOŠANAS RAKSTUROJUMA KARTĪTE

Dislokācijas vietas adrese:

Dobeles rajons, Bēnes pag., "Rakatas"

Karaspēka daļas (K/d) Nr.: .....43690), 74950, 18676, 36896
Piederība ieroču šķirai:. ..... 6. Ļeņingradas Pretgaisa aizsardzības armijas (PGA) tehniskais dienests, radio releju rota, radari
Kad zeme piešķirta, lēmuma Nr. un datums: .....Latvijas PSR Ministru Padomes rīkojums 513-35 19.09.60.
Karaspēka daļa atradās objektā no/līdz (gadu skaits): .....1960.-1993..... 33
Karaspēka daļas aizņemtā platība ha: .... .59,0
T.sk. mežs ...17,7.....kailcirte .....zaudējumi 15 664
aramzeme..... .....zaudējumi
pārējās teritorijas..... zaudējumi
Likvidētas saimniecības: .....nav
Likvidācijas zaudējumi Ls: ..... nav
* Neiegūtā (lauksaimniecības. mežsaimniecības) produkcija Ls: .....nav
Karaspēka daļu izmantotie dabas resursi Ls: ..... nav noteikti
Ekoloģiskais kaitējums Ls: ..... nav noteikts
**KF objektu nodeva LR:.....18.12.93
***KF noteiktā objekta vērtība Ls: ..... nav noteikta
LR (objekta pārņēmēja) vērtējums Ls: ..... nav noteikta
****LPSR iemaksas objekta celtniecībā Ls:.....nav
Zemes (meža) pašreizējais īpašnieks: ..... privātīpašumi
Zemes (meža) kadastrālā vērtība 2008. g. Ls: ..... nav noteikta
Zemes rekultivācijai izlietotie (nepieciešamie) līdzekļi Ls: .....nav
Meža atjaunošanā izlietotie (nepieciešamie) līdzekļi Ls: ..... nav noteikti
Karaspēka daļu celtņu nojaukšanai izlietotie (nepieciešamie) līdzekļi Ls: ..... nav noteikts
*****Karaspēka daļu nenomaksātais dabas resursu (zemes) nodoklis Ls: 467
K/d Latvijas tautsaimniecībai radītie zaudējumi Ls: 16 131
(sešpadsmit tūkstoši viens simts trīsdesmit viens lats)

* Skatīt īpašā aprakstā: Paskaidrojumi_pie_zaudējumu_aprēķiniem

Pētījumā izmantotie avoti: LNA LVA 270.f.-1c apr. 621. l 165. lp. LR Aizsardzības ministrijas arhīvs:" KF jurisdikcijā esošo bruņoto spēku izvešanas kontroles birojs". Objekta nodošanas-pieņemšanas akti nav atrasti.

Apsekošanu un pētījumu 2008./2009. gadā veica: ..... (paraksts)..... /I. Upmalis/
Apsekošanā piedalījās pagasta pašvaldības pārstāvis .....(paraksts)
Apsekotā objekta īpašnieks: ..... (paraksts)

Apsekošana un aprēķini veikti atbilstīgi 2008. un 2009. gadā noslēgtajiem līgumiem ar LR Valsts Kanceleju.

BIJUŠO PSRS (KF) BRUŅOTO SPĒKU KARASPĒKA DAĻU DISLOKĀCIJAS VIETU APSEKOŠANAS RAKSTUROJUMA KARTĪTE

Dislokācijas vietas adrese:

Dobele pilsēta

Karaspēka daļas (K/d) Nr.: 30597, 62413, 34469, 20170, 10078, 43012, 51514
Piederība ieroču šķirai:. ..... Baltijas Kara apgabala (BKA) 25. motorizētās strēlnieku divīzijas štābs
Kad zeme piešķirta, lēmuma Nr. un datums: .:... Latvijas PSR Ministru Padomes rīkojums 1820-pc; 16.10.50., 519-pc; 03.04.53.,533-c; 17.06.54., 537-c; 17.06.54., 242-pc; 07.03.69., 1414-pc; 08.09.56., 65-pc; 31.01.73.
Karaspēka daļa atradās objektā no/līdz (gadu skaits): .....1951.-1994..... 43
Karaspēka daļas aizņemtā platība ha: 622,0
T.sk. mežs ...94,5.....kailcirte .....zaudējumi 83 632
aramzeme..... .346,0.....zaudējumi 64 356
pārējās teritorijas..... .....zaudējumi
Likvidētas saimniecības: 18
Likvidācijas zaudējumi Ls: 6 995
* Neiegūtā (lauksaimniecības. mežsaimniecības) produkcija Ls: ..... nav noteikta
Karaspēka daļu izmantotie dabas resursi Ls: ..... pilsētas infrastruktūra
Ekoloģiskais kaitējums Ls: ..... nav noteikts
**KF objektu nodeva LR: ..... 18.07.94.
***KF noteiktā objekta vērtība Ls: ..... nodots kopā ar Dobele-2
LR (objekta pārņēmēja) vērtējums Ls: ..... nav vērtēts atsevišķi
****LPSR iemaksas objekta celtniecībā Ls:..... nav vērtēts
Zemes (meža) pašreizējais īpašnieks: ..... pašvaldība
Zemes (meža) kadastrālā vērtība 2008. g. Ls: ..... nav noteikta
Zemes rekultivācijai izlietotie (nepieciešamie) līdzekļi Ls: .....nav
Meža atjaunošanā izlietotie (nepieciešamie) līdzekļi Ls: ..... nav noteikts
Karaspēka daļu celtņu nojaukšanai izlietotie (nepieciešamie) līdzekļi Ls: .....celtnes izmanto
*****Karaspēka daļu nenomaksātais dabas resursu (zemes) nodoklis Ls: 8 024
K/d Latvijas tautsaimniecībai radītie zaudējumi Ls: 163 007
(viens simts sešdesmit trīs tūkstoši septiņi lati)

* Skatīt īpašā aprakstā: Paskaidrojumi_pie_zaudējumu_aprēķiniem

Pētījumā izmantotie avoti: LNA LVA 270.f.-1c apr. 1274. l.-70.-84. lp., 956. l..-56. lp., 731.-visa lieta. LR Aizsardzības ministrijas arhīvs: "KF jurisdikcijā esošo bruņoto spēku izvešanas kontroles birojs". Objekta nodošanas-pieņemšanas atsevišķa aktu nav.

Apsekošanu un pētījumu 2008./2009. gadā veica: ..... (paraksts)..... /I. Upmalis/
Apsekošanā piedalījās pagasta pašvaldības pārstāvis ..... (paraksts)
Apsekotā objekta īpašnieks: ..... (paraksts)

Apsekošana un aprēķini veikti atbilstīgi 2008. un 2009. gadā noslēgtajiem līgumiem ar LR Valsts Kanceleju.

BIJUŠO PSRS (KF) BRUŅOTO SPĒKU KARASPĒKA DAĻU DISLOKĀCIJAS VIETU APSEKOŠANAS RAKSTUROJUMA KARTĪTE

Dislokācijas vietas adrese:

Dobeles rajons, Annenieku pag., "Kaķenieki", Gardene

Karaspēka daļas (K/d) Nr.: 1388, 34469
Piederība ieroču šķirai:. ..... Baltijas Kara apgabala (BKA) degvielas noliktavas, helikopteru nosēšanās laukums,sakarnieki
Kad zeme piešķirta, lēmuma Nr. un datums: ..... Latvijas PSR Ministru Padomes rīkojums 1414-pc;
Karaspēka daļa atradās objektā no/līdz (gadu skaits): .....1945.-1993..... 48
Karaspēka daļas aizņemtā platība ha: 212,0
T.sk. mežs ...63,6.....kailcirte .....zaudējumi 56 286
aramzeme..... .....zaudējumi
pārējās teritorijas…….zaudējumi
Likvidētas saimniecības: 37
Likvidācijas zaudējumi Ls: 160 800
* Neiegūtā (lauksaimniecības. mežsaimniecības) produkcija Ls: ..... nav noteikts
Karaspēka daļu izmantotie dabas resursi Ls: ..... nav noteikti
Ekoloģiskais kaitējums Ls: ..... nav noteikts
**KF objektu nodeva LR: .....nav nodots
***KF noteiktā objekta vērtība Ls: ..... nav noteikts
LR (objekta pārņēmēja) vērtējums Ls: ..... nav noteikts
****LPSR iemaksas objekta celtniecībā Ls:.....nav
Zemes (meža) pašreizējais īpašnieks: .....pašvaldība, privātīpašumi
Zemes (meža) kadastrālā vērtība 2008. g. Ls: ..... nav noteikta
Zemes rekultivācijai izlietotie (nepieciešamie) līdzekļi Ls: ..... nav noteikts
Meža atjaunošanā izlietotie (nepieciešamie) līdzekļi Ls: .....nav
Karaspēka daļu celtņu nojaukšanai izlietotie (nepieciešamie) līdzekļi Ls: ..... nav
*****Karaspēka daļu nenomaksātais dabas resursu (zemes) nodoklis Ls: 1 628
K/d Latvijas tautsaimniecībai radītie zaudējumi Ls: 218 714
(divi simti astoņpadsmit tūkstoši septiņi simti četrpadsmit četrpadmit lati)

* Skatīt īpašā aprakstā: Paskaidrojumi_pie_zaudējumu_aprēķiniem

Pētījumā izmantotie avoti: LNA LVA 270.f.-1c apr. 1990. l.-83. lp, 230. l.-66.-74. lp. LR Aizsardzības ministrijas arhīvs: KF jurisdikcijā esošo bruņoto spēku izvešanas kontroles birojs. Objekta nodošanas-pieņemšanas aktu nav.

Apsekošanu un pētījumu 2008./2009. gadā veica: ..... (paraksts)..... /I. Upmalis/
Apsekošanā piedalījās pagasta pašvaldības pārstāvis .....(paraksts)
Apsekotā objekta īpašnieks: ....(paraksts)

Apsekošana un aprēķini veikti atbilstīgi 2008. un 2009. gadā noslēgtajiem līgumiem ar LR Valsts Kanceleju.

BIJUŠO PSRS (KF) BRUŅOTO SPĒKU KARASPĒKA DAĻU DISLOKĀCIJAS VIETU APSEKOŠANAS RAKSTUROJUMA KARTĪTE

Dislokācijas vietas adrese:

Dobeles rajons, Dobele-3

Karaspēka daļas (K/d) Nr.: 20170, 25645, 51514, 43012, 01332, 30597, 34469
Piederība ieroču šķirai:. ..... Baltijas Kara apgabala (BKA) 24. tanku divīzija, kara mežniecība, tanodroms,. ..... 4., 7.,9.,10.,T-1.,T-2. kara pilsētiņas
Kad zeme piešķirta, lēmuma Nr. un datums: .:..... Latvijas PSR Ministru Padomes rīkojums 519-pc; 03.04.52.,123/02c 30.01.57., 56-7c, 617-pc; 11.09.72., 290-pc; 16.05.75., 714-pc; 29.11.77., PSRS Ministru Padomes3-3-c; 22.04.53., 384-pc; 12.05.71.
Karaspēka daļa atradās objektā no/līdz (gadu skaits): .....1951.-1993..... 42
Karaspēka daļas aizņemtā platība ha: 11 127,0
T.sk. mežs ..7.523,0.. 2 257,0...kailcirte ……..zaudējumi.....1 929 735
aramzeme..267,64 (Akts Nr.27 B.X.D. 28.06.94.)..zaudējumi 73 483
pārējās teritorijas.....zaudējumi
Likvidētas saimniecības: 38
Likvidācijas zaudējumi Ls: 719 248
* Neiegūtā (lauksaimniecības. mežsaimniecības) produkcija Ls: .....Akts nr 27 B.X..D.. 33 026
Karaspēka daļu izmantotie dabas resursi Ls: .....ūdens
Ekoloģiskais kaitējums Ls: ..... nav noteikts
**KF objektu nodeva LR: ..... 13.06.94.....18.07.94.
***KF noteiktā objekta vērtība rbļ.: 2 432 179 482
LR (objekta pārņēmēja) vērtējums Ls: 508 558
****LPSR iemaksas objekta celtniecībā Ls:..... 33 904
Zemes (meža) pašreizējais īpašnieks: .....Auru mežniecība ..... LVM, pašvaldība
Zemes (meža) kadastrālā vērtība 2008. g. Ls: ..... nav noteikta
Zemes rekultivācijai izlietotie (nepieciešamie) līdzekļi Ls: ..... nav noteikti
Meža atjaunošanā izlietotie (nepieciešamie) līdzekļi Ls: .Dobeles mežn 1 250 040
Karaspēka daļu celtņu nojaukšanai izlietotie (nepieciešamie) līdzekļi Ls: ..... nav noteikts
*****Karaspēka daļu nenomaksātais dabas resursu (zemes) nodoklis Ls: 116 834
K/d Latvijas tautsaimniecībai radītie zaudējumi Ls: 4 122 366
(četri miljoni viens simts divdesmit divi tūkstoši trīs simti sešdesmit seši lati)

* Skatīt īpašā aprakstā: Paskaidrojumi_pie_zaudējumu_aprēķiniem
Pētījumā izmantotie avoti: LNA LVA 270.f.-1c apr. 1135. l.-48. lp., 2315. l.-185. lp., 2316. l.3.-234. lp., 2253. l.7. lp., 2127. l. 9. lp.,1155. l. 35. lp., 2078. l. 49.-51. lp., 2078. l. 45. lp. LR Aizsardzības ministrijas arhīvs:" KF jurisdikcijā esošo bruņoto spēku izvešanas kontroles birojs". Objekta nodošanas-pieņemšanas atsevišķs akts .

Apsekošanu un pētījumu 2008./2009. gadā veica: ..... (paraksts)...../I. Upmalis/
Apsekošanā piedalījās pagasta pašvaldības pārstāvis .....(paraksts)
Apsekotā objekta īpašnieks: .... (paraksts)

Apsekošana un aprēķini veikti atbilstīgi 2008. un 2009. gadā noslēgtajiem līgumiem ar LR Valsts Kanceleju.

BIJUŠO PSRS (KF) BRUŅOTO SPĒKU KARASPĒKA DAĻU DISLOKĀCIJAS VIETU APSEKOŠANAS RAKSTUROJUMA KARTĪTE

Dislokācijas vietas adrese:

Dobeles rajons, Bērzes pagasts, lidlauks

Karaspēka daļas (K/d) Nr.: 13703 (62357)
Piederība ieroču šķirai:. ..... 15. Gaisa spēku armijas (GSA) rezerves lidlauks
Kad zeme piešķirta, lēmuma Nr. un datums: ..... Latvijas PSR Ministru Padomes rīkojums 1126-c; 03.12.47.
Karaspēka daļa atradās objektā no/līdz (gadu skaits): 1947.-1957. 10
Karaspēka daļas aizņemtā platība ha: 296,0
T.sk. mežs ....88,8....kailcirte .....zaudējumi 78 588
aramzeme..... .....zaudējumi
pārējās teritorijas.....zaudējumi
Likvidētas saimniecības: 13
Likvidācijas zaudējumi Ls: 403 812
* Neiegūtā (lauksaimniecības. mežsaimniecības) produkcija Ls: .....lidlauku izmantoja kolhozs
Karaspēka daļu izmantotie dabas resursi Ls: ..... nav noteikta
Ekoloģiskais kaitējums Ls: ..... nav noteikts
**KF objektu nodeva LR: ..... nodots 1957. gadā kolhozam "Nākotne"
***KF noteiktā objekta vērtība Ls: ..... nav noteikta
LR (objekta pārņēmēja) vērtējums Ls: ..... nav noteikts
****LPSR iemaksas objekta celtniecībā Ls:.....nav
Zemes (meža) pašreizējais īpašnieks: ..... pašvaldība
Zemes (meža) kadastrālā vērtība 2008. g. Ls: ..... nav noteikta
Zemes rekultivācijai izlietotie (nepieciešamie) līdzekļi Ls: .....nav
Meža atjaunošanā izlietotie (nepieciešamie) līdzekļi Ls: .....nav
Karaspēka daļu celtņu nojaukšanai izlietotie (nepieciešamie) līdzekļi Ls: .....celtnes izmanto
*****Karaspēka daļu nenomaksātais dabas resursu (zemes) nodoklis Ls: 918
K/d Latvijas tautsaimniecībai radītie zaudējumi Ls: 483 318
(četri simti astoņdesmit trīs tūkstoši trīs simti astoņpadsmit lati)

* Skatīt īpašā aprakstā: Paskaidrojumi_pie_zaudējumu_aprēķiniem
Pētījumā izmantotie avoti: LNA LVA 270.f.-1c apr. 889. l.-103. lp., 954.. 192. lp., 1156. l. 183. lp., 21. l. 6.,7. lp., 267. l. 116. lp.,1090. l. 1. lp. LR Aizsardzības ministrijas arhīvs: "KF jurisdikcijā esošo bruņoto spēku izvešanas kontroles birojs". Objekta nodošanas-pieņemšanas aktu nav.

Apsekošanu un pētījumu 2008./2009. gadā veica: ..... (paraksts)...../I. Upmalis/
Apsekošanā piedalījās pagasta pašvaldības pārstāvis .....(paraksts)
Apsekotā objekta īpašnieks: ..... (paraksts)

Apsekošana un aprēķini veikti atbilstīgi 2008. un 2009. gadā noslēgtajiem līgumiem ar LR Valsts Kanceleju.

Gulbenes rajons

Aizpildītas kartiņas 4
Aizņemtā platība ha 803,9
Likvidētas lauku saimniecības 0
Nenodoti militārie objekti..... 0
Karaspēka daļas Latvijas tautsaimniecībai radījušas zaudējumus ..... Ls 16 403 861

BIJUŠO PSRS (KF) BRUŅOTO SPĒKU KARASPĒKA DAĻU DISLOKĀCIJAS VIETU APSEKOŠANAS RAKSTUROJUMA KARTĪTE

Dislokācijas vietas adrese:

Gulbenes rajons, Galgauskas pagasts

Karaspēka daļas (K/d) Nr.: 14297
Piederība ieroču šķirai ..... Alūksnes pulka stratēģisko raķešu diviziona šahtas
Kad zeme piešķirta, lēmuma Nr. un datums: ..... Latvijas PSR Ministru Padomes rīkojums 596-pc; 29.04.61., 468-pc; 02.04.62., 564-pc;16.04.62.
Karaspēka daļa atradās objektā no/līdz (gadu skaits): .....1961.- 1989..... 28
Karaspēka daļas aizņemtā platība ha: 542,5
T.sk mežs 542,5…….....zaudējumi 14 403 375
aramzeme.....zaudējumi
pārējās teritorijas.....zaudējumi
Likvidētas saimniecības: .....nav
Likvidācijas zaudējumi Ls: .....nav
* Neiegūtā (lauksaimniecības. mežsaimniecības) produkcija Ls: .....nav aprēķināta
K/d izmantotie dabas resursi ..... ūdens.smilts, grants
Ekoloģiskais kaitē:……SIA ‘’Ģeo Consultants”. 120 000
**KF objektu nodeva LR: . .....14.09.89.
***KF noteiktā objekta vērtība rbļ.: 3 452 000
LR (objekta pārņēmēja) vērtējums Ls: 17 260
****LPSR iemaksas objekta celtniecībā Ls:: 1 151
Zemes (meža) pašreizējais īpašnieks:..... Zemessardze 18,49 ha , LVM- 524,01ha
Zemes (meža) kadastrālā vērtība 2008. g. Ls: 28 084
Zemes rekultivācijai izlietotie (nepieciešamie) līdzekļi Ls: .....nav aprēķināti
Meža atjaunošanā izlietotie (nepieciešamie) līdzekļi Ls: .....nav aprēķināti
Karaspēka daļu celtņu nojaukšanai izlietotie (nepieciešamie) līdzekļi Ls: ..... nav aprēķināti
*****Karaspēka daļu nenomaksātais dabas resursu (zemes) nodoklis Ls: 868
K/d Latvijas tautsaimniecībai radītie zaudējumi Ls: 14 549 624
(četrpadsmit miljoni pieci simti četrdesmit deviņi tūkstoši seši simti divdesmit četri lati)

* Skatīt īpašā aprakstā: Paskaidrojumi_pie_zaudējumu_aprēķiniem

Pētījumā izmantotie avoti: LNA LVA 270.f.-1c apr. 1453. l. LR Aizsardzības ministrijas arhīvs. “KF jurisdikcijā esošo bruņoto spēku izvešanas kontroles birojs”. Objekta nodošanas-pieņemšanas aktu nav. Gulbenes rajona izpildkomitejas lēmums Nr. 148 20.10.89.

Apsekošanu un pētījumu 2008./2009. gadā veica: ..... (paraksts)..... /Ē. Tilgass /
Apsekošanā piedalījās pagasta pašvaldības pārstāvis .....(paraksts)
Apsekotā objekta īpašnieks: (paraksts)

Apsekošana un aprēķini veikti atbilstīgi 2008. un 2009. gadā noslēgtajiem līgumiem ar LR Valsts Kanceleju.

PSRS stratēģisko raķešu karaspēka daļas būves Galgauskā. Foto 2008. gadā



Ordeņu Stella, ar kuriem bija apbalvota stratēģiskā karaspēka daļa



Galgauskas objekta autotehnikas novietne



Tehnikas novietnes iekšskats Galgauskas objektā



Tehnikas kontroles un caurlaides punkts Galgauskas objektā





Ūdens attīrīšanas ierīces Galgauskas objektā



Caurlaides telpa



Dažādas nozīmes būves saimnieciskajā zonā



Siltummezgls Galgauskas objekta kazarmu zonā



Objektā 4 šādas stratēģiskās raķetes pazemes starta laukuma šahtu virsbūves



Pazemes 2 stāvu komandpunkta ieeja raķešu palaišanai Galgauskas objektā



Aizgruvusi raķešu šahtu komandpunkta izeja

BIJUŠO PSRS (KF) BRUŅOTO SPĒKU KARASPĒKA DAĻU DISLOKĀCIJAS VIETU APSEKOŠANAS RAKSTUROJUMA KARTĪTE

Dislokācijas vietas adrese:

Gulbenes rajons, Gulbenes pilsēta

Karaspēka daļas (K/d) Nr.: 37441
Piederība ieroču šķirai:. ..... radiolokatoru daļa
Kad zeme piešķirta ..... Latvijas PSR Ministru Padomes rīkojums 813-pc; 11.03.53.,418-pc; 08.07.83.
K/d atradās objektā no- līdz (gadu skaits): ..... 1953 – 1988 35
Karaspēka daļas aizņemtā platība ha: 4,9
T.sk. mežs .....zaudējumi
aramzeme..... .....zaudējumi
pārējās teritorijas…..zaudējumi
Likvidētas saimniecības: .....nav
Likvidācijas zaudējumi Ls: .....nav
* Neiegūtā (lauksaimniecības. mežsaimniecības) produkcija Ls: .....nav
Karaspēka daļu izmantotie dabas resursi Ls: ..... smilts, pilsētas infrastruktūra
Ekoloģiskais kaitējums Ls: ..... nav noteikts
**KF objektu nodeva LR: ..... 06.12. 93.
***KF noteiktā objekta vērtība rbļ.: 1 931 500
LR (objekta pārņēmēja) vērtējums Ls: 961
****LPSR iemaksas objekta celtniecībā Ls:..... 65
Zemes (meža) pašreizējais īpašnieks: ..... pašvaldība
Zemes (meža) kadastrālā vērtība 2008. g. Ls: 11 673
Zemes rekultivācijai izlietotie (nepieciešamie) līdzekļi Ls: .....nav
Meža atjaunošanā izlietotie (nepieciešamie) līdzekļi Ls: ..... nav aprēķināti
Karaspēka daļu celtņu nojaukšanai izlietotie (nepieciešamie) līdzekļi Ls: 960
*****Karaspēka daļu nenomaksātais dabas resursu (zemes) nodoklis Ls: 117
K/d Latvijas tautsaimniecībai radītie zaudējumi Ls: 2 103
(divi tūkstoš viens simts trīs lati)

* Skatīt īpašā aprakstā: Paskaidrojumi_pie_zaudējumu_aprēķiniem
Pētījumā izmantotie avoti: LNA LVA 270.f.-1c apr. 2445. l. LR Aizsardzības ministrijas arhīvs. “KF jurisdikcijā esošo bruņoto spēku izvešanas kontroles birojs”. Objekta nodošanas-pieņemšanas akts.

Apsekošanu un pētījumu 2008./2009. gadā veica: ..... (paraksts)..... /Ē. Tilgass /
Apsekošanā piedalījās pagasta pašvaldības pārstāvis .....(paraksts)
Apsekotā objekta īpašnieks: ..... (paraksts)

Apsekošana un aprēķini veikti atbilstīgi 2008. un 2009. gadā noslēgtajiem līgumiem ar LR Valsts Kanceleju.

Gulbenes lokatorkalniņa celtnes. 2009. gada foto



Puspagraba celtne demontēšanas izdevumi...960 Ls



Ekranizētas celtnes iekšskats



Lokatora uzbērums un starojuma bojāts koks

BIJUŠO PSRS (KF) BRUŅOTO SPĒKU KARASPĒKA DAĻU DISLOKĀCIJAS VIETU APSEKOŠANAS RAKSTUROJUMA KARTĪTE

Dislokācijas vietas adrese:

Gulbenes rajons, Litenes pagasts, lidlauks

Karaspēka daļas (K/d) Nr.: 13703
Piederība ieroču šķirai .....15. Gaisa spēku armijas (GSA) rezerves lidlauks
Kad zeme piešķirta, lēmuma Nr. un datums: ... Latvijas PSR Ministru Padomes rīkojums 1062- pc; 20.07.63., 1923- pc; 26.12.63.,537 – 54c 11.10.58.
Karaspēka daļa atradās objektā no/līdz (gadu skaits): .....1959. – 1990. 31
Karaspēka daļas aizņemtā platība ha: 243,0
T.sk. mežs .....26,7 .....kailcirte .....zaudējumi 23 630
aramzeme.....216,3.... .....zaudējumi 895 560
pārējās teritorijas.....zaudējumi
Likvidētas saimniecības .....nav
Likvidācijas zaudējumi Ls: .....nav
* Neiegūtā (lauksaimniecības. mežsaimniecības) produkcija Ls: 919 190
Karaspēka daļu izmantotie dabas resursi Ls: .....nav
Ekoloģiskais kaitējums Ls: ..... nav noteikts
**KF objektu nodeva LR: .....13.07.90.
***KF noteiktā objekta vērtība Ls: ..... nav noteikta
LR (objekta pārņēmēja) vērtējums Ls: ..... nav noteikts
****LPSR iemaksas objekta celtniecībā Ls:.....nav
Zemes (meža) pašreizējais īpašnieks: ..... pašvaldība, privātīpašumi
Zemes (meža) kadastrālā vērtība 2008. g. Ls..... 2 000
Zemes rekultivācijai izlietotie (nepieciešamie) līdzekļi Ls: .....nav
Meža atjaunošanā izlietotie (nepieciešamie) līdzekļi Ls: .....nav
Karaspēka daļu celtņu nojaukšanai izlietotie (nepieciešamie) līdzekļi Ls: .....nav
*****Karaspēka daļu nenomaksātais dabas resursu (zemes) nodoklis Ls: ..... .620
K/d Latvijas tautsaimniecībai radītie zaudējumi Ls: 1 839 000
(viens miljons astoņi simti trīsdesmit deviņi tūkstoši lati)

* Skatīt īpašā aprakstā: Paskaidrojumi_pie_zaudējumu_aprēķiniem

Pētījumā izmantotie avoti: LNA LVA 270.f.-1c apr. 237. l. LR Aizsardzības ministrijas arhīvs: "KF jurisdikcijā esošo bruņoto spēku izvešanas kontroles birojs". Objekta nodošanas-pieņemšanas aktu nav.

Apsekošanu un pētījumu 2008./2009. gadā veica: ..... (paraksts)..... /Ē. Tilgas s/
Apsekošanā piedalījās pagasta pašvaldības pārstāvis .....(paraksts)
Apsekotā objekta īpašnieks: ..... (paraksts)

Apsekošana un aprēķini veikti atbilstīgi 2008. un 2009. gadā noslēgtajiem līgumiem ar LR Valsts Kanceleju.

BIJUŠO PSRS (KF) BRUŅOTO SPĒKU KARASPĒKA DAĻU DISLOKĀCIJAS VIETU APSEKOŠANAS RAKSTUROJUMA KARTĪTE

Dislokācijas vietas adrese:

Gulbenes rajons, Beļavas pagasts

Karaspēka daļas (K/d) Nr.: 75568
Piederība ieroču šķirai: 6. .....6. Ļeņingradas pretgaisa aizsardzības armijas (PGA) radiolokatoru brigādes daļa
Kad zeme piešķirta, lēmuma Nr. un datums: ..... Latvijas PSR Ministru Padomes rīkojums 248-pc; 29.12.88.
Karaspēka daļa atradās objektā no/līdz (gadu skaits): ..... 1988. – 1993 .....
…….....……5
K/d aizņemtā platība ha 13,5
T.sk. mežs .....kailcirte .....zaudējumi
aramzeme.13,5..... .zaudējumi
pārējās teritorijas.....zaudējumi
Likvidētas saimniecības: .....nav
Likvidācijas zaudējumi Ls: .....nav
* Neiegūtā (lauksaimniecības. mežsaimniecības) produkcija Ls: 9 015
Karaspēka daļu izmantotie dabas resursi Ls: ..... smilts
Ekoloģiskais kaitējums Ls: ..... nav noteikts
**KF objektu nodeva LR..... 04.02.93.
***KF noteiktā objekta vērtība Ls: ..... nav noteikta
LR (objekta pārņēmēja) vērtējums Ls:……vienpusējas pieņemšanas akts 2 500
****LPSR iemaksas objekta celtniecībā Ls:..... 167
Zemes (meža) pašreizējais īpašnieks: ..... privātīpašums
Zemes (meža) kadastrālā vērtība 2008. g. Ls: 29 036
Zemes rekultivācijai izlietotie (nepieciešamie) līdzekļi Ls: ..... nav noteikti
Meža atjaunošanā izlietotie (nepieciešamie) līdzekļi Ls: .....nav
Karaspēka daļu celtņu nojaukšanai izlietotie (nepieciešamie) līdzekļi Ls: .....nav
*****Karaspēka daļu nenomaksātais dabas resursu (zemes) nodoklis Ls: 1 452
K/d Latvijas tautsaimniecībai radītie zaudējumi Ls: 13 134
(trīspadsmit tūkstoši viens simts trīsdesmit četri lati)

* Skatīt īpašā aprakstā: Paskaidrojumi_pie_zaudējumu_aprēķiniem
Pētījumā izmantotie avoti: LNA LVA 270.f.-1c apr. lietas nav. LR Aizsardzības ministrijas arhīvs." KF jurisdikcijā esošo bruņoto spēku izvešanas kontroles birojs." Objekta nodošanas aktu nav.

Apsekošanu un pētījumu 2008./2009. gadā veica: ..... (paraksts)..... /Ē. Tilgas s/
Apsekošanā piedalījās pagasta pašvaldības pārstāvis .....(paraksts)
Apsekotā objekta īpašnieks: ..... (paraksts)

Apsekošana un aprēķini veikti atbilstīgi 2008. un 2009. gadā noslēgtajiem līgumiem ar LR Valsts Kanceleju.

Lokatorus no Gulbenes pilsētas pārvietoja uz Beļavas pagastu. 2009. gada foto



Bijusī radiolokatoru novietne Gulbenē



Lokatoru novietnes uzbērums Beļavas pagastā, starojuma bojātie koki

Jelgavas rajons

Aizpildītas kartiņas 8
Aizņemtā platība ha 19 203,1
Likvidētas lauku saimniecības 40
Nenodoti militārie objekti..... 4
Karaspēka daļas Latvijas tautsaimniecībai radījušas zaudējumus ..... Ls 9 292 071

BIJUŠO PSRS (KF) BRUŅOTO SPĒKU KARASPĒKA DAĻU DISLOKĀCIJAS VIETU APSEKOŠANAS RAKSTUROJUMA KARTĪTE

Dislokācijas vietas adrese:

Jelgavas rajons, Cenu pagasts, Cietums

Karaspēka daļas (K/d) Nr.: 7458
Piederība ieroču šķirai:. ..... Stratēģisko raķešu daļas karaspēks, speciālā IeM iestāde OC 78/20
Kad zeme piešķirta, lēmuma Nr. un datums: ..... Latvijas PSR Ministru Padomes rīkojumi 326-pc; 26.05.82., 432-pcc; 17.04.61., 327-pcc; 24.03.61., 1180-pc; 09.03.63., 1131-pc;c;-04.08.68., 448-pc; 15.08.68, 1148-pc; 15.08.68.
Karaspēka daļa atradās objektā no/līdz (gadu skaits): .....1961..-1994 33
Karaspēka daļas aizņemtā platība ha: 496,0
T.sk. mežs .....zaudējumi
aramzeme..... .....zaudējumi
pārējās teritorijas.....zaudējumi
Likvidētas saimniecības: .....nav
Likvidācijas zaudējumi Ls: 389 470
* Neiegūtā (lauksaimniecības. mežsaimniecības) produkcija Ls: .....nav
Karaspēka daļu izmantotie dabas resursi Ls: .....artēziskais urbums 1 425 600
Ekoloģiskais kaitējums Ls: ..... nav
**KF objektu nodeva LR ..... . Objektu pārņem Latvijas rep. IeM.
***KF noteiktā objekta vērtība Ls: ..... nav noteikts
LR (objekta pārņēmēja) vērtējums Ls: ..... nav noteikts
****LPSR iemaksas objekta celtniecībā Ls:..... nav aprēķināts
Zemes (meža) pašreizējais īpašnieks: .....LR IeM
Zemes (meža) kadastrālā vērtība 2008. g. Ls:av noteikta.
Zemes rekultivācijai izlietotie (nepieciešamie) līdzekļi Ls: ..... nav noteikti
Meža atjaunošanā izlietotie (nepieciešamie) līdzekļi Ls: ..... nav noteikti
Karaspēka daļu celtņu nojaukšanai izlietotie (nepieciešamie) līdzekļi Ls: .....celtnes izmanto
*****Karaspēka daļu nenomaksātais dabas resursu (zemes) nodoklis Ls: 2 291
K/d Latvijas tautsaimniecībai radītie zaudējumi Ls: 1 817 361
(viens miljons astoņi simti septiņpadsmit tūkstoši trīs simti sešdesmit viens lats)

* Skatīt īpašā aprakstā: Paskaidrojumi_pie_zaudējumu_aprēķiniem
Pētījumā izmantotie avoti: LNA LVA 270.f.-1c apr. 799. l. LR Aizsardzības ministrijas arhīvs:" KF jurisdikcijā esošo bruņoto spēku izvešanas kontroles birojs". Objekta nodošanas-pieņemšanas aktu nav.

Apsekošanu un pētījumu 2008./2009. gadā veica:..... .....(paraksts)...../I. Upmalis/
Apsekošanā piedalījās pagasta pašvaldības pārstāvis .....(paraksts)
Apsekotā objekta īpašnieks: ..... (paraksts)

Apsekošana un aprēķini veikti atbilstīgi 2008. un 2009. gadā noslēgtajiem līgumiem ar LR Valsts Kanceleju.

BIJUŠO PSRS (KF) BRUŅOTO SPĒKU KARASPĒKA DAĻU DISLOKĀCIJAS VIETU APSEKOŠANAS RAKSTUROJUMA KARTĪTE

Dislokācijas vietas adrese:

.Jelgavas rajons, Lielplatones pag., "Tīsi"

Karaspēka daļas (K/d) Nr.: ..... 42186, 01484, 16767, 75270(sakarnieki)
Piederība ieroču šķirai:. ..... stratēģisko raķešu diviziona šahtas, sakaru bataljons
Kad zeme piešķirta, lēmuma Nr. un datums: ..... Latvijas PSR Ministru Padomes rīkojumi 870-pc; 13.06.66., 482-pc; 11.04.67., 1186-pc; 10.08.60., 336-24 23.06.60.
Karaspēka daļa atradās objektā no/līdz (gadu skaits): .....1960.-1993..... 33
Karaspēka daļas aizņemtā platība ha: 289,1
T.sk. .mežs ..86,73.....kailcirte .....zaudējumi 76 756
aramzeme.....zaudējumi
pārējās teritorijas.....zaudējumi
Likvidētas saimniecības: .....nav
Likvidācijas zaudējumi Ls: .....nav
* Neiegūtā (lauksaimniecības. mežsaimniecības) produkcija Ls: .....nav aprēķināta
Karaspēka daļu izmantotie dabas resursi Ls: .....ūdens, smilts, grants, 2 art. urbumi.....2 851 200
Ekoloģiskais kaitējums Ls: ..... nav noteikts
**KF objektu nodeva LR: ..... 12.08.93.
***KF noteiktā objekta vērtība Ls: ..... .(57 889 787 LR rbļ. 289 448
LR (objekta pārņēmēja) vērtējums Ls: 289 448
****LPSR iemaksas objekta celtniecībā Ls:..... 19 296
Zemes (meža) pašreizējais īpašnieks..... Latvijas valsts meži, pašvaldība.
Zemes (meža) kadastrālā vērtība 2008. g. Ls: 4 398
Zemes rekultivācijai izlietotie (nepieciešamie) līdzekļi Ls: 10 158
Meža atjaunošanā izlietotie (nepieciešamie) līdzekļi Ls: 695
Karaspēka daļu celtņu nojaukšanai izlietotie (nepieciešamie) līdzekļi Ls: 4 450
*****Karaspēka daļu nenomaksātais dabas resursu (zemes) nodoklis Ls: 2 177
K/d Latvijas tautsaimniecībai radītie zaudējumi Ls: 3 177 424
(trīs miljoni viens simts septiņdesmit septiņi tūkstoši četri simti divdesmit četri lati)

* Skatīt īpašā aprakstā: Paskaidrojumi_pie_zaudējumu_aprēķiniem

Pētījumā izmantotie avoti: LNA LVA 270.f.-1c apr. Lietas nav. LR Aizsardzības ministrijas arhīvs: "KF jurisdikcijā esošo bruņoto spēku izvešanas kontroles birojs". Objekta nodošanas-pieņemšanas akti.

Apsekošanu un pētījumu 2008./2009. gadā veica: ..... (paraksts)..... /I. Upmalis/
Apsekošanā piedalījās pagasta pašvaldības pārstāvis .....(paraksts)
Apsekotā objekta īpašnieks: LVM ..... (paraksts)

Apsekošana un aprēķini veikti atbilstīgi 2008. un 2009. gadā noslēgtajiem līgumiem ar LR Valsts Kanceleju.

Jelgavas rajona stratēģisko raķešu diviziona "Tīsi" raķešu palaišanas šahtas kupols pirms vietas rekultivācijas. 2009. gada foto



Stratēģisko raķešu šahtas kupols



Bīstams šahtas kupola virsmas caurums. Zem kupola 40 metru dziļa šahta



AS “Latvijas mežu” rekultivēta vide “Tīsos”



Raķešu šahta arī pēc rekultivācijas ir bīstama



Pazemes divstāvu komandpunkta ieeja aizrestota

BIJUŠO PSRS (KF) BRUŅOTO SPĒKU KARASPĒKA DAĻU DISLOKĀCIJAS VIETU APSEKOŠANAS RAKSTUROJUMA KARTĪTE

Dislokācijas vietas adrese:

Jelgavas rajons, Zaļenieku pag., Kalnciema pils

Karaspēka daļas (K/d) Nr.: 19205
Piederība ieroču šķirai:. ..... 15. Gaisa spēku armija (GSA)
Kad zeme piešķirta, lēmuma Nr. un datums: . .....Latvijas PSR Ministru Padomes rīkojums 128-5 18.12.46.
Karaspēka daļa atradās objektā no/līdz (gadu skaits): .....1946.-1994..... 48
Karaspēka daļas aizņemtā platība ha: 300,0
T.sk. mežs ...90,9.....kailcirte .....zaudējumi 80 446
aramzeme.....zaudējumi
pārējās teritorijas.....zaudējumi
Likvidētas saimniecības: .....nav
Likvidācijas zaudējumi Ls: .....nav
* Neiegūtā (lauksaimniecības. mežsaimniecības) produkcija Ls: ..... nav noteikta
Karaspēka daļu izmantotie dabas resursi Ls: .....ūdens
Ekoloģiskais kaitējums Ls: ..... nav noteikts
**KF objektu nodeva LR: ..... nav nodots
LR (objekta pārņēmēja) vērtējums Ls: .....nav vērtēts
****LPSR iemaksas objekta celtniecībā Ls:.....nav
Zemes (meža) pašreizējais īpašnieks: ..... pašvaldība
Zemes (meža) kadastrālā vērtība 2008. g. Ls:..... nav noteikta
Zemes rekultivācijai izlietotie (nepieciešamie) līdzekļi Ls: ..... nav noteikts
Meža atjaunošanā izlietotie (nepieciešamie) līdzekļi Ls: .....nav
Karaspēka daļu celtņu nojaukšanai izlietotie (nepieciešamie) līdzekļi Ls: .....nav
*****Karaspēka daļu nenomaksātais dabas resursu (zemes) nodoklis Ls: 3 600
K/d Latvijas tautsaimniecībai radītie zaudējumi Ls: 84 046
(astoņdesmit četri tūkstoši četrdesmit seši lati)

* Skatīt īpašā aprakstā: Paskaidrojumi_pie_zaudējumu_aprēķiniem
Pētījumā izmantotie avoti: LNA LVA 270.f.-1c apr. 955. l. LR Aizsardzības ministrijas arhīvs: “KF jurisdikcijā esošo bruņoto spēku izvešanas kontroles birojs”. Objekta nodošanas-pieņemšanas aktu nav.

Apsekošanu un pētījumu 2008./2009. gadā veica: ..... (paraksts)..... /I. Upmalis/
Apsekošanā piedalījās pagasta pašvaldības pārstāvis .....(paraksts)
Apsekotā objekta īpašnieks: ..... (paraksts)

Apsekošana un aprēķini veikti atbilstīgi 2008. un 2009. gadā noslēgtajiem līgumiem ar LR Valsts Kanceleju.

BIJUŠO PSRS (KF) BRUŅOTO SPĒKU KARASPĒKA DAĻU DISLOKĀCIJAS VIETU APSEKOŠANAS RAKSTUROJUMA KARTĪTE

Dislokācijas vietas adrese:

Jelgavas rajons, aiz "Pēterniekiem"

Karaspēka daļas (K/d) Nr.: 43690
Piederība ieroču šķirai: .....6. Ļeņingradas Pretgaisa aizsardzības armija (PGA) nraķešu daļas apakšvienība
raķešdaļas apakšvienība
Kad zeme piešķirta, lēmuma Nr. un datums: .. Latvijas PSR Ministru Padomes rīkojums 713/588-c; 08.07.60.
Karaspēka daļa atradās objektā no/līdz (gadu skaits): .....1960.-1994..... 34
Karaspēka daļas aizņemtā platība ha: 24,0
T.sk. . mežs ...0,72.....kailcirte .....zaudējumi 637
aramzeme.....zaudējumi
pārējās teritorijas..... zaudējumi
Likvidētas saimniecības: .....nav
Likvidācijas zaudējumi Ls: .....nav
* Neiegūtā (lauksaimniecības. mežsaimniecības) produkcija Ls: .....nav aprēķināta
Karaspēka daļu izmantotie dabas resursi Ls: ..... nav noteikti
Ekoloģiskais kaitējums Ls: ..... nav aprēķināts
**KF objektu nodeva LR: ..... nav nodots
***KF noteiktā objekta vērtība Ls: ..... nav noteikta
LR (objekta pārņēmēja) vērtējums Ls: ..... nav noteikts
****LPSR iemaksas objekta celtniecībā Ls:.....nav
Zemes (meža) pašreizējais īpašnieks: ..... pašvaldība
Zemes (meža) kadastrālā vērtība 2008. g. Ls: ..... nav noteikta
Zemes rekultivācijai izlietotie (nepieciešamie) līdzekļi Ls: .....nav
Meža atjaunošanā izlietotie (nepieciešamie) līdzekļi Ls: ..... nav noteikts
Karaspēka daļu celtņu nojaukšanai izlietotie (nepieciešamie) līdzekļi Ls: .....nav
*****Karaspēka daļu nenomaksātais dabas resursu (zemes) nodoklis Ls: ..... nav aprēķināts
K/d Latvijas tautsaimniecībai radītie zaudējumi Ls: 637
(seši simti trīsdesmit septiņi lati)

.

* Skatīt īpašā aprakstā: Paskaidrojumi_pie_zaudējumu_aprēķiniem
Pētījumā izmantotie avoti: LNA LVA 270.f.-1c apr. 1334. l. 94. lp., 101. l. 104. lp. LR Aizsardzības ministrijas arhīvs: "KF jurisdikcijā esošo bruņoto spēku izvešanas kontroles birojs". Objekta nodošanas-pieņemšanas aktu nav.

Apsekošanu un pētījumu 2008./2009. gadā veica: ..... (paraksts)..... /I. Upmalis/
Apsekošanā piedalījās pagasta pašvaldības pārstāvis ..... (paraksts)
Apsekotā objekta īpašnieks: ..... (paraksts)

Apsekošana un aprēķini veikti atbilstīgi 2008. un 2009. gadā noslēgtajiem līgumiem ar LR Valsts Kanceleju.

BIJUŠO PSRS (KF) BRUŅOTO SPĒKU KARASPĒKA DAĻU DISLOKĀCIJAS VIETU APSEKOŠANAS RAKSTUROJUMA KARTĪTE

Dislokācijas vietas adrese:

Jelgavas rajons, Zaļenieku pag.,"Kalnamuiža"

Karaspēka daļas (K/d) Nr.: 19205, 01334, 18352, 18295, 13726
Piederība ieroču šķirai:. ..... 15. Gaisa spēku armijas (GSA), grunts seguma rezerves lidlauks
Kad zeme piešķirta, lēmuma Nr. un datums: .... Latvijas PSR Ministru Padomes rīkojums 1046-c; 18.12.46., 551-pc; 09.01.53. PSRS Ministru Padomes736-c; 09.06.56., 767-c; 29.08.47., 98-pc; 20.01.53., 722-c; 09.06.50.
Karaspēka daļa atradās objektā no/līdz (gadu skaits): .....1946.-1993..... 47
Karaspēka daļas aizņemtā platība ha: 300,0
T.sk. mežs ...113,85.....kailcirte .....zaudējumi 100 757
aramzeme..... 100,0 .....zaudējumi 18 600
pārējās teritorijas.....zaudējumi
Likvidētas saimniecības: 15
Likvidācijas zaudējumi Ls: 326 569
* Neiegūtā (lauksaimniecības. mežsaimniecības) produkcija Ls: .....nav aprēķināta
Karaspēka daļu izmantotie dabas resursi Ls: .....nav
Ekoloģiskais kaitējums Ls: ..... nav noteikts
**KF objektu nodeva LR: ..... nav nodots
***KF noteiktā objekta vērtība Ls: ..... nav noteikta
LR (objekta pārņēmēja) vērtējums Ls: ..... nav noteikts
****LPSR iemaksas objekta celtniecībā Ls:.....nav
Zemes (meža) pašreizējais īpašnieks: ..... pašvaldība
Zemes (meža) kadastrālā vērtība 2008. g. Ls: ..... nav noteikta
Zemes rekultivācijai izlietotie (nepieciešamie) līdzekļi Ls: ..... nav noteikti
Meža atjaunošanā izlietotie (nepieciešamie) līdzekļi Ls: .....nav
Karaspēka daļu celtņu nojaukšanai izlietotie (nepieciešamie) līdzekļi Ls: ..... celtņu nav
*****Karaspēka daļu nenomaksātais dabas resursu (zemes) nodoklis Ls: 3 525
K/d Latvijas tautsaimniecībai radītie zaudējumi Ls: 449 451
(četri simti četrdesmit deviņi tūkstoši četri simti piecdesmit viens lats)

* Skatīt īpašā aprakstā: Paskaidrojumi_pie_zaudējumu_aprēķiniem
Pētījumā izmantotie avoti: LNA LVA 270.f.-1c apr. 218. l. 228. lp.,591. l. 82.,83. lp.,877. l. 74.,17., 26. lp., 857. l. 51. lp. LR Aizsardzības ministrijas arhīvs: "KF jurisdikcijā esošo bruņoto spēku izvešanas kontroles birojs". Objekta nodošanas-pieņemšanas aktu nav.

Apsekošanu un pētījumu 2008./2009. gadā veica: ..... (paraksts)..... /I. Upmalis/
Apsekošanā piedalījās pagasta pašvaldības pārstāvis ..... (paraksts)
Apsekotā objekta īpašnieks: ..... (paraksts)

Apsekošana un aprēķini veikti atbilstīgi 2008. un 2009. gadā noslēgtajiem līgumiem ar LR Valsts Kanceleju.

BIJUŠO PSRS (KF) BRUŅOTO SPĒKU KARASPĒKA DAĻU DISLOKĀCIJAS VIETU APSEKOŠANAS RAKSTUROJUMA KARTĪTE

Dislokācijas vietas adrese:

Jelgavas rajons, Svētes pag., Svētes pils

Karaspēka daļas (K/d) Nr.: 62878, 43690, 35554
Piederība ieroču šķirai:. ..... Baltijas Kara apgabala (BKA) 61. sakaru daļa, troposfēras meterologu daļa
Kad zeme piešķirta, lēmuma Nr. un datums: ..... Latvijas PSR Ministru Padomes rīkojumi 418-pc; 08.06.83., 387-pc; 10.06.85.
Karaspēka daļa atradās objektā no/līdz (gadu skaits): .....1944.-1993..... 49
Karaspēka daļas aizņemtā platība ha: 266,0
T.sk. . mežs ..11,39.....kailcirte .....zaudējumi 10 080
aramzeme..... .....zaudējumi
pārējās teritorijas.....zaudējumi
Likvidētas saimniecības: .....nav
Likvidācijas zaudējumi Ls: .....nav
* Neiegūtā (lauksaimniecības. mežsaimniecības) produkcija Ls: arhit. piemineklis (LPSR Ministru Padomeslēm.Nr.595 18.10.83.)
Karaspēka daļu izmantotie dabas resursi Ls: .....artēziskā aka.....2 118 800
Ekoloģiskais kaitējums Ls: ..... kanalizācija ievadīta Svētes upē,..nav aprēķināts
**KF objektu nodeva LR: ..... 25.11.93.
***KF noteiktā objekta vērtība rbļ. 64 429 000
LR (objekta pārņēmēja) vērtējums Ls: 322 145
****LPSR iemaksas objekta celtniecībā Ls:..... 21 476
Zemes (meža) pašreizējais īpašnieks: ..... pašvaldība
Zemes (meža) kadastrālā vērtība 2008. g. Ls:..... nav noteikta
Zemes rekultivācijai izlietotie (nepieciešamie) līdzekļi Ls: ..... nav noteikts
Meža atjaunošanā izlietotie (nepieciešamie) līdzekļi Ls: ....nav aprēķināts
Karaspēka daļu celtņu nojaukšanai izlietotie (nepieciešamie) līdzekļi Ls: ..... ēkas izmanto
*****Karaspēka daļu nenomaksātais dabas resursu (zemes) nodoklis Ls: 4 301
K/d Latvijas tautsaimniecībai radītie zaudējumi Ls: 2 474 802
(divi miljoni četri simti septiņdesmit četri tūkstoši astoņi simti divi lati)

* Skatīt īpašā aprakstā: Paskaidrojumi_pie_zaudējumu_aprēķiniem

Pētījumā izmantotie avoti: LNA LVA 270.f.-1c apr. 2445. l. 10. lp. LR Aizsardzības ministrijas arhīvs: "KF jurisdikcijā esošo bruņoto spēku izvešanas kontroles birojs". Objekta nodošanas-pieņemšanas akti.

Apsekošanu un pētījumu 2008./2009. gadā veica: ..... (paraksts)...../I. Upmalis/
Apsekošanā piedalījās pagasta pašvaldības pārstāvis ..... (paraksts)
Apsekotā objekta īpašnieks: ..... (paraksts)

Apsekošana un aprēķini veikti atbilstīgi 2008. un 2009. gadā noslēgtajiem līgumiem ar LR Valsts Kanceleju.

BIJUŠO PSRS (KF) BRUŅOTO SPĒKU KARASPĒKA DAĻU DISLOKĀCIJAS VIETU APSEKOŠANAS RAKSTUROJUMA KARTĪTE

Dislokācijas vietas adrese:

Jelgavas rajons, Līvbērze pag., Glūdas poligons "Nevaļi"

Karaspēka daļas (K/d) Nr.: 13703, 55798
Piederība ieroču šķirai:. ..... 30 Gaisa spēku armijas (GSA) poligons
Kad zeme piešķirta, lēmuma Nr. un datums: ..... Jelgavas rajona izpildkomitejas 699 03.12.49., 257-c; 03.04.46., 98-pc; 23.01.57.1176c; 03.12.47.
Karaspēka daļa atradās objektā no/līdz (gadu skaits): .....1946.-1958..... 12
Karaspēka daļas aizņemtā platība ha: 17 744,0
T.sk. mežs ..813,0.....kailcirte …….zaudējumi 719 505
aramzeme.....750,0 .....zaudējumi 139 500
pārējās teritorijas.....zaudējumi
Likvidētas saimniecības: 21
Likvidācijas zaudējumi Ls: ..... nav aprēķināti
* Neiegūtā (lauksaimniecības. mežsaimniecības) produkcija Ls: ..... nav aprēķināta
Karaspēka daļu izmantotie dabas resursi Ls: .....nav
Ekoloģiskais kaitējums Ls: ..... nav noteikts
**KF objektu nodeva LR: ..... nav nodots
***KF noteiktā objekta vērtība Ls: ..... nav noteikta
LR (objekta pārņēmēja) vērtējums Ls: ..... nav noteikta
****LPSR iemaksas objekta celtniecībā Ls:.....nav
Zemes (meža) pašreizējais īpašnieks:..... pašvaldība, .. lVM, privātīpašnieki
Zemes (meža) kadastrālā vērtība 2008. g. Ls: ..... nav noteikta
Zemes rekultivācijai izlietotie (nepieciešamie) līdzekļi Ls: .....nav
Meža atjaunošanā izlietotie (nepieciešamie) līdzekļi Ls: .....nav
Karaspēka daļu celtņu nojaukšanai izlietotie (nepieciešamie) līdzekļi Ls: ..... celtņu nav
*****Karaspēka daļu nenomaksātais dabas resursu (zemes) nodoklis Ls: 61 794
K/d Latvijas tautsaimniecībai radītie zaudējumi Ls: 920 799
(deviņi simti divdesmit tūkstoši septiņi simti deviņdesmit deviņi lati)

*-skatīt īpašā aprakstā.Paskaidrojumi pie zaudējumu aprēķiniem

Pētījumā izmantotie avoti: LNA LVA 270.f.-1c apr. 591. l. 7. lp., 10. lp., 955. l. 128. lp., 272. l. 24. lp. LR Aizsardzības ministrijas arhīvs: "KF jurisdikcijā esošo bruņoto spēku izvešanas kontroles birojs". Objekta nodošanas-pieņemšanas aktu nav.

Apsekošanu un pētījumu 2008./2009. gadā veica: ..... (paraksts)..... /I. Upmalis/
Apsekošanā piedalījās pagasta pašvaldības pārstāvis: .....(paraksts)
Apsekotā objekta īpašnieks: ..... (paraksts)

Apsekošana un aprēķini veikti atbilstīgi 2008. un 2009. gadā noslēgtajiem līgumiem ar LR Valsts Kanceleju.

BIJUŠO PSRS (KF) BRUŅOTO SPĒKU KARASPĒKA DAĻU DISLOKĀCIJAS VIETU APSEKOŠANAS RAKSTUROJUMA KARTĪTE

Dislokācijas vietas adrese:

Jelgavas rajons, Lielplatones lidlauks

Karaspēka daļas (K/d) Nr.: 75270
Piederība ieroču šķirai:. ..... 15. Gaisa spēku armija (GSA)
Kad zeme piešķirta, lēmuma Nr. un datums: ..... Latvijas PSR Ministru Padomes rīkojumi 322-c; 18.03.46., 1045-c; 18.12.46., 766-c; 29.08.47.
Karaspēka daļa atradās objektā no/līdz (gadu skaits): .....1946.- 1993..... 47
Karaspēka daļas aizņemtā platība ha: 280,0
T.sk. mežs ...84,0.....kailcirte .....zaudējumi 74 340
aramzeme..... .....zaudējumi
pārējās teritorijas..... zaudējumi
Likvidētas saimniecības: 4
Likvidācijas zaudējumi Ls: 289 000
* Neiegūtā (lauksaimniecības. mežsaimniecības) produkcija Ls: .....nav aprēķināta
Karaspēka daļu izmantotie dabas resursi Ls: .....nav
Ekoloģiskais kaitējums Ls: ..... nav noteikts
**KF objektu nodeva LR: ..... 12.08.93.
***KF noteiktā objekta vērtība Ls: ..... nav noteikts
LR (objekta pārņēmēja) vērtējums Ls: ..... nav noteikts
****LPSR iemaksas objekta celtniecībā Ls:..... nav
Zemes (meža) pašreizējais īpašnieks:.....pašvaldība, privātīpašumi
Zemes (meža) kadastrālā vērtība 2008. g. Ls: ..... nav noteikta
Zemes rekultivācijai izlietotie (nepieciešamie) līdzekļi Ls: ..... nav noteikts
Meža atjaunošanā izlietotie (nepieciešamie) līdzekļi Ls: .....nav
Karaspēka daļu celtņu nojaukšanai izlietotie (nepieciešamie) līdzekļi Ls: .....celtņu nav
*****Karaspēka daļu nenomaksātais dabas resursu (zemes) nodoklis Ls: 4 211
K/d Latvijas tautsaimniecībai radītie zaudējumi Ls: 367 551
(trīs simti sešdesmit septiņi tūkstoši peci simti pecdesmit viens lats)

* Skatīt īpašā aprakstā: Paskaidrojumi_pie_zaudējumu_aprēķiniem

Pētījumā izmantotie avoti: LNA LVA 270.f.-1c apr. 202. l. 195.,234. lp. LR Aizsardzības ministrijas arhīvs: "KF jurisdikcijā esošo bruņoto spēku izvešanas kontroles birojs". Objekta nodošanas-pieņemšanas aktu nav.

Apsekošanu un pētījumu 2008./2009. gadā veica: ..... (paraksts)..... /I. Upmalis/
Apsekošanā piedalījās pagasta pašvaldības pārstāvis: .....(paraksts)
Apsekotā objekta īpašnieks: ..... (paraksts)

Apsekošana un aprēķini veikti atbilstīgi 2008. un 2009. gadā noslēgtajiem līgumiem ar LR Valsts Kanceleju.

Jelgavas pilsēta

Aizpildītas kartiņas 3
Aizņemtā platība ha 1 069,7
Likvidētas lauku saimniecības 66
Nenodoti militārie objekti..... 0
Karaspēka daļas Latvijas tautsaimniecībai radījušas zaudējumus ..... Ls 4 183 658

Atradās k/d

1. Slokas ielā 1-noliktavas, Šauļu rampa 3,1 ha
2. Jaunatnes ielā 24-topografisko karšu noliktavas 45952
3. Palīdzībasīelā 4- kara hospitālis 0,4 ha
4. Kazarmas ielā 17a- DzED 12,8 ha
5. Meiju ceļš 4- lidotāji k/d 13726, 22560
6. Meiju ceļš 2- kara celtnieku bataljons
7. Asteru ielā 14 -karaspēka dzīvojamās mājas
8. Tērvetes 99- radiocentrs k/d 62355
9. Dambja ielā 6/8 –k/d 32060 13,1 ha
10. Praporščiku skola k/d 48309
11. Vecais- Bērzu ceļš k/d 55708 5,25 ha

Jelgavas pilsētas pašvaldības aprēķinātie zaudējumi – **Ls 2 704 344**

BIJUŠO PSRS (KF) BRUŅOTO SPĒKU KARASPĒKA DAĻU DISLOKĀCIJAS VIETU APSEKOŠANAS RAKSTUROJUMA KARTĪTE

Dislokācijas vietas adrese:..

Jelgavas pilsēta

Karaspēka daļas (K/d) Nr.: 39229, 54679
Piederība ieroču šķirai:. ..... 15. Gaisa spēku armijas (GSA) noliktavas
Kad zeme piešķirta, lēmuma Nr. un datums: Latvijas PSR Ministru Padomes rīkojumi 616-c; 16.07.47., 317-c; 10.04.54., 130-21c 08.03.55.
Karaspēka daļa atradās objektā no/līdz (gadu skaits): ....1944.-1994..... 50
Karaspēka daļas aizņemtā platība ha: 560,0
T.sk. mežs .....zaudējumi
aramzeme.....zaudējumi
pārējās teritorijas.....zaudējumi
Likvidētas saimniecības: .....nav
Likvidācijas zaudējumi Ls: .....nav
* Neiegūtā (lauksaimniecības. mežsaimniecības) produkcija Ls: ..... nav aprēķināts
Karaspēka daļu izmantotie dabas resursi Ls: ..... pilsētas infrastruktūra
Ekoloģiskais kaitējums Ls: ..... nav noteikts
**KF objektu nodeva LR: ..... 05.05.93., 26.08.94., 01.12.92., 02.12.92., ...17.06.94., 16.08.94., 01.07.94., 28.04.94.
***KF noteiktā objekta vērtība rbļ.: 8 045 724 999
LR (objekta pārņēmēja) vērtējums Ls: 411 680
****LPSR iemaksas objekta celtniecībā Ls:..... 27 445
Zemes (meža) pašreizējais īpašnieks: ..... pašvaldība
Zemes (meža) kadastrālā vērtība 2008. g. Ls: ..... nav noteikta
Zemes rekultivācijai izlietotie (nepieciešamie) līdzekļi Ls: ..... nav noteikts
Meža atjaunošanā izlietotie (nepieciešamie) līdzekļi Ls: ..... nav noteikts
Karaspēka daļu celtņu nojaukšanai izlietotie (nepieciešamie) līdzekļi Ls: .....celtnes izmanto
*****Karaspēka daļu nenomaksātais dabas resursu (zemes) nodoklis Ls: 11 200
K/d Latvijas tautsaimniecībai radītie zaudējumi Ls: 450 325
(četri simti piecdesmit tūkstoši trīs simti divdesmit pieci lati)

* Skatīt īpašā aprakstā: Paskaidrojumi_pie_zaudējumu_aprēķiniem
Pētījumā izmantotie avoti: LNA LVA 270.f.-1c apr. 953.,954.,1089.,935 lietas. LR Aizsardzības ministrijas arhīvs: "KF jurisdikcijā esošo bruņoto spēku izvešanas kontroles birojs". Objekta nodošanas-pieņemšanas akti.

Apsekošanu un pētījumu 2008./2009. gadā veica: ..... (paraksts)...../I. Upmalis/
Apsekošanā piedalījās pagasta pašvaldības pārstāvis: .....(paraksts)
Apsekotā objekta īpašnieks: ..... (paraksts)

Apsekošana un aprēķini veikti atbilstīgi 2008. un 2009. gadā noslēgtajiem līgumiem ar LR Valsts Kanceleju.

BIJUŠO PSRS (KF) BRUŅOTO SPĒKU KARASPĒKA DAĻU DISLOKĀCIJAS VIETU APSEKOŠANAS RAKSTUROJUMA KARTĪTE

Dislokācijas vietas adrese:

Jelgavas pilsēta, Meiju ceļš 4, lidlauks

Karaspēka daļas (K/d) Nr.: .....39229"Z",13703, 13726, 18352, 55708, 27848, 19205, 22560, 68374
Piederība ieroču šķirai:. ..... 15. Gaisa spēku armija (GSA), 275. helikopteru daļa.
Kad zeme piešķirta, lēmuma Nr. un datums: ..... Latvijas PSR Ministru Padomes rīkojumi 616-c; 16.07.47., 317c 10.04.54., 1277-pc; 22.07.54., 909-c; 05.11.54., 130-21c 08.03.55.
Karaspēka daļa atradās objektā no/līdz (gadu skaits): .....1944.-1992..... 48
Karaspēka daļas aizņemtā platība ha: 475,0
T.sk. mežs ...90,66.....kailcirte .....zaudējumi 80 234
aramzeme..... .....zaudējumi
pārējās teritorijas….....zaudējumi
Likvidētas saimniecības: 66
Likvidācijas zaudējumi Ls: 762 782
* Neiegūtā (lauksaimniecības. mežsaimniecības) produkcija Ls: 105 000
Karaspēka daļu izmantotie dabas resursi Ls: .2 artēziskās akas.....2 592 000
Ekoloģiskais kaitējums Ls: .....izmanto pilsētas infrastruktūru....nav noteikts
**KF objektu nodeva LR: ..... 08.12.92., 23.12.92., 30.12.92., 02.12 92.
***KF noteiktā objekta vērtība rbļ.: 2 072 860 500
LR (objekta pārņēmēja) vērtējums Ls: 154 620
****LPSR iemaksas objekta celtniecībā Ls:..... 10 308
Zemes (meža) pašreizējais īpašnieks:.....pašvaldība, iznomāts
Zemes (meža) kadastrālā vērtība 2008. g. Ls: ..... nav noteikta
Zemes rekultivācijai izlietotie (nepieciešamie) līdzekļi Ls: ..... nav noteikti
Meža atjaunošanā izlietotie (nepieciešamie) līdzekļi Ls: ..... nav noteikti
Karaspēka daļu celtņu nojaukšanai izlietotie (nepieciešamie) līdzekļi Ls: .....celtnes izmanto
*****Karaspēka daļu nenomaksātais dabas resursu (zemes) nodoklis Ls: 9 120
K/d Latvijas tautsaimniecībai radītie zaudējumi Ls: 3 714 064
(trīs miljoni septiņi simti četrpadsmit tūkstoši sešdesmit četri lati)

* Skatīt īpašā aprakstā: Paskaidrojumi_pie_zaudējumu_aprēķiniem

Pētījumā izmantotie avoti: LNA LVA 270.f.-1c apr. 953 l. 218.-230. lp., 2296. l. 6. lp., 954. l. 174. lp.,1089. l. 69. lp., 935. l. 174. lp. LR Aizsardzības ministrijas arhīvs: "KF jurisdikcijā esošo bruņoto spēku izvešanas kontroles birojs". Objekta nodošanas-pieņemšanas akti .

Apsekošanu un pētījumu 2008./2009. gadā veica: ..... (paraksts)..... .. /I.Upmalis/
Apsekošanā piedalījās pagasta pašvaldības pārstāvis: .....(paraksts)
Apsekotā objekta īpašnieks: ..... (paraksts)

Apsekošana un aprēķini veikti atbilstīgi 2008. un 2009. gadā noslēgtajiem līgumiem ar LR Valsts Kanceleju.

BIJUŠO PSRS (KF) BRUŅOTO SPĒKU KARASPĒKA DAĻU DISLOKĀCIJAS VIETU APSEKOŠANAS RAKSTUROJUMA KARTĪTE

Dislokācijas vietas adrese:

Jelgavas pilsēta, Tērvetes iela 99, (159 A,) "Siliņi"

Karaspēka daļas (K/d) Nr.: 34180, 54679, 62355
Piederība ieroču šķirai:. ..... Baltijas Kara apgabala (BKA) štāba 61.sakaru centra raidītāji, 545 sakaru bataljons
Kad zeme piešķirta, lēmuma Nr. un datums: ..... Jelgavas pilsētas izpildkomitejas protokols Nr.1 14.07.55
Karaspēka daļa atradās objektā no/līdz (gadu skaits): .....1960.-1994..... 34
Karaspēka daļas aizņemtā platība ha: 34,7
T.sk. .mežs .....zaudējumi
aramzeme.....zaudējumi
pārējās teritorijas.....zaudējumi
Likvidētas saimniecības: .....nav
Likvidācijas zaudējumi Ls: .....nav
* Neiegūtā (lauksaimniecības. mežsaimniecības) produkcija Ls: .....nav
Karaspēka daļu izmantotie dabas resursi Ls: .....ūdens, pilsētas infrastruktūra
Ekoloģiskais kaitējums Ls: ..... Akts Nr.70-DK 11.08.94. nav kanalizācijas
**KF objektu nodeva LR: ..... 01.08.94.
***KF noteiktā objekta vērtība rbļ.: 51 590 640
LR (objekta pārņēmēja) vērtējums Ls: 13 730
****LPSR iemaksas objekta celtniecībā Ls:..... 915
Zemes (meža) pašreizējais īpašnieks: ..... pašvaldība
Zemes (meža) kadastrālā vērtība 2008. g. Ls: 9 067
Zemes rekultivācijai izlietotie (nepieciešamie) līdzekļi Ls: ..... nav noteikts
Meža atjaunošanā izlietotie (nepieciešamie) līdzekļi Ls: ..... nav noteikti
Karaspēka daļu celtņu nojaukšanai izlietotie (nepieciešamie) līdzekļi Ls: .....celtnes izmanto
*****Karaspēka daļu nenomaksātais dabas resursu (zemes) nodoklis Ls: 4 624
K/d Latvijas tautsaimniecībai radītie zaudējumi Ls: 19 269
(deviņpadsmit tūkstoši divi simti sešdesmit deviņi lati)

* Skatīt īpašā aprakstā: Paskaidrojumi_pie_zaudējumu_aprēķiniem
Pētījumā izmantotie avoti: LNA LVA 270.f.-1c apr. lieta nav atrasta. LR Aizsardzības ministrijas arhīvs: "KF jurisdikcijā esošo bruņoto spēku izvešanas kontroles birojs". Objekta nodošanas-pieņemšanas akti.

Apsekošanu un pētījumu 2008./2009. gadā veica: ..... (paraksts)...../I. Upmalis/
Apsekošanā piedalījās pagasta pašvaldības pārstāvis: .....(paraksts)
Apsekotā objekta īpašnieks: ..... (paraksts)

Apsekošana un aprēķini veikti atbilstīgi 2008. un 2009. gadā noslēgtajiem līgumiem ar LR Valsts Kanceleju.

Jēkabpils rajons

Aizpildītas kartiņas 2
Aizņemtā platība ha 48,0
Likvidētas lauku saimniecības 0
Nenodoti militārie objekti..... 0
Karaspēka daļas Latvijas tautsaimniecībai
radījušas zaudējumus ..... Ls 6 155 970

BIJUŠO PSRS (KF) BRUŅOTO SPĒKU KARASPĒKA DAĻU DISLOKĀCIJAS VIETU APSEKOŠANAS RAKSTUROJUMA KARTĪTE

Dislokācijas vietas adrese:

Jēkabpils rajons, Krustpils pils

Karaspēka daļas (K/d) Nr.: 35422, 64388
Piederība ieroču šķirai:. ..... 15. Gaisa spēku armijas (GSA) izlūkaviācijas pulka štābs, aviācijas apkalpes daļa
Kad zeme piešķirta, lēmuma Nr. un datums: .....nav atrasts
Karaspēka daļa atradās objektā no/līdz (gadu skaits): .....1945.- 1994..... 49
K/d aizņemtā platība ha: 48,0
T.sk. mežs .....zaudējumi
aramzeme…….zaudējumi
pārējās teritorijas.....zaudējumi
Likvidētas saimniecības: .....nav
Likvidācijas zaudējumi Ls: .....nav
* Neiegūtā (lauksaimniecības. mežsaimniecības) produkcija Ls: .....arhitektūras piemineklis
K/d izmantotie dabas resursi Ls..... pilsētas infrastruktūra
Ekoloģiskais kaitējums Ls: ..... nav noteikts
**KF objektu nodeva LR: ..... 14.04.94.
***KF noteiktā objekta vērtība rbļ. 101 143 000
LR (objekta pārņēmēja) vērtējums Ls: 595 715
****LPSR iemaksas objekta celtniecībā Ls:..... 39 714
Zemes (meža) pašreizējais īpašnieks: ..... pašvaldība
Zemes (meža) kadastrālā vērtība 2008. g. Ls: 30 902
Zemes rekultivācijai izlietotie (nepieciešamie) līdzekļi Ls: ..... nav noteikti
Meža atjaunošanā izlietotie (nepieciešamie) līdzekļi Ls: ..... nav noteikti
Karaspēka daļu celtņu nojaukšanai izlietotie (nepieciešamie) līdzekļi Ls: .....celtnes izmanto
*****Karaspēka daļu nenomaksātais dabas resursu (zemes) nodoklis Ls: 15 142
K/d Latvijas tautsaimniecībai radītie zaudējumi Ls: 650 571

* Skatīt īpašā aprakstā: Paskaidrojumi_pie_zaudējumu_aprēķiniem
Pētījumā izmantotie avoti: LNA LVA 270.f.-1c apr. lieta nav atrasta LR Aizsardzības ministrijas arhīvs. "KF jurisdikcijā esošo bruņoto spēku izvešanas kontroles birojs". Objekta nodošanas-pieņemšanas akti.

Apsekošanu un pētījumu 2008./2009. gadā veica: ..... (paraksts) /Ē. Tilgass/
Apsekošanā piedalījās pagasta pašvaldības pārstāvis: .....(paraksts)
Apsekotā objekta īpašnieks: ..... (paraksts)

Apsekošana un aprēķini veikti atbilstīgi 2008. un 2009. gadā noslēgtajiem līgumiem ar LR Valsts Kanceleju.

BIJUŠO PSRS (KF) BRUŅOTO SPĒKU KARASPĒKA DAĻU DISLOKĀCIJAS VIETU APSEKOŠANAS RAKSTUROJUMA KARTĪTE

Dislokācijas vietas adrese:

Jēkabpils rajons, Krustpils pagasts, lidlauks

Karaspēka daļas (K/d) Nr.: ..... 78634.
Piederība ieroču šķirai:. ..... 15. Gaisa spēku armijas (GSA) aviācijas izlūkpulks, triecienaviācijas daļa
Kad zeme piešķirta, lēmuma Nr. un datums: ..... Latvijas PSR Ministru Padomes rīkojumi 176-pc; 23.03.73., 454-pc; 22.07.76.
Karaspēka daļa atradās objektā no/līdz (gadu skaits): ..... 1945. – 1994 49
Karaspēka daļas aizņemtā platība ha: ..... .622,0
T.sk. mežs .....kailcirte ....zaudējumi
aramzeme 622,0.... .. zaudējumi 115 692
pārējās teritorijas.....zaudējumi
Likvidētas saimniecības: ..... nav noteiktas
Likvidācijas zaudējumi Ls: ..... nav noteikti
* Neiegūtā (lauksaimniecības. mežsaimniecības) produkcija Ls: 1 744 561
Karaspēka daļu izmantotie dabas resursi Ls: .....ūdens,...artēziskā aka 2 116 800
Ekoloģiskais kaitējums Ls: 311
**KF objektu nodeva LR: ..... 24.02.94.
***KF noteiktā objekta vērtība rbļ.: 286 488 400
LR (objekta pārņēmēja) vērtējums Ls: 1 432 442
****LPSR iemaksas objekta celtniecībā Ls:..... 95 496
. Zemes (meža) pašreizējais īpašnieks: ..... pašvaldība, privātīpašumi
Zemes (meža) kadastrālā vērtība 2008. g. Ls: 463
Zemes rekultivācijai izlietotie (nepieciešamie) līdzekļi Ls: ..... nav aprēķināti
Meža atjaunošanā izlietotie (nepieciešamie) līdzekļi Ls: ..... nav noteikts
Karaspēka daļu celtņu nojaukšanai izlietotie (nepieciešamie) līdzekļi Ls: ..... nav noteikti
*****Karaspēka daļu nenomaksātais dabas resursu (zemes) nodoklis Ls: 97
K/d Latvijas tautsaimniecībai radītie zaudējumi Ls: 5 505 399
(pieci miljoni pieci simti pieci tūkstoši trīs simti deviņdesmit deviņi lati)

* Skatīt īpašā aprakstā: Paskaidrojumi_pie_zaudējumu_aprēķiniem

Pētījumā izmantotie avoti: LNA LVA 270.f.-1c apr. 2171. l. LR Aizsardzības ministrijas arhīvs: "KF jurisdikcijā esošo bruņoto spēku izvešanas kontroles birojs". Objekta nodošanas-pieņemšanas akti.

Apsekošanu un pētījumu 2008./2009. gadā veica: ..... (paraksts) /Ē. Tilgass/
Apsekošanā piedalījās pagasta pašvaldības pārstāvis: .....(paraksts)
Apsekotā objekta īpašnieks: ..... (paraksts)

Apsekošana un aprēķini veikti atbilstīgi 2008. un 2009. gadā noslēgtajiem līgumiem ar LR Valsts Kanceleju.

Jūrmala

Aizpildītas kartiņas 3
Aizņemtā platība ha 24,8
Likvidētas lauku saimniecības 0
Nenodoti militārie objekti..... 0
Karaspēka daļas Latvijas tautsaimniecībai
radījušas zaudējumus ..... Ls 2 240 433

BIJUŠO PSRS (KF) BRUŅOTO SPĒKU KARASPĒKA DAĻU DISLOKĀCIJAS VIETU APSEKOŠANAS RAKSTUROJUMA KARTĪTE

Dislokācijas vietas adrese:

Jūrmala, Zigfrīda Meierovica prospekts 43 sanatorija "Majori"

Karaspēka daļas (K/d) Nr.: ..... Baltijas flote (BF)
Piederība ieroču šķirai:. .....sanatorija "Majori" (Marinbāde)
Kad zeme piešķirta, lēmuma Nr. un datums: ..... PSRS Tautas Komisāru padomes (TKP) 1499-r 30.01.45.,
Jūrmalas pilsētas izpildkomitejas lēmums Nr 241; 27.09.71.,
JūrmalaJūrmalas pilsētas izpildkomitejas lēmums Nr.87; 31.03.77.
Karaspēka daļa atradās objektā no/līdz (gadu skaits): .....1945.- 1994..... 49
Karaspēka daļas aizņemtā platība ha: 10,93
T.sk. mežs .....zaudējumi
aramzeme…..zaudējumi
pārējās teritorijas.....zaudējumi
Likvidētas saimniecības: .....nav
Zaudējumi infrastruktūras attīstībā rbļ. /Ls .....7 700 000.....38 500
* Neiegūtā (lauksaimniecības. mežsaimniecības) produkcija Ls: .....nav
Karaspēka daļu izmantotie dabas resursi Ls: ....ūdens.....artēziskā aka.....2 116 800
Ekoloģiskais kaitējums Ls: ..... izmantoja .pilsētas infrasrukuru, nav noteikts
**KF objektu nodeva LR: ..... 1994. g
***KF noteiktā objekta vērtība rbļ. :: ..... nav noteikta
LR(objekta pārņēmēja) vērtējums rub/Ls:parāds pilsētas budžetam..25 000 125
****LPSR iemaksas objekta celtniecībā Ls:.....Jūrmalsa pilsētas IK zaudējumu aprēķins
Zemes (meža) pašreizējais īpašnieks: .....pašvaldība, nomnieki
Zemes (meža) kadastrālā vērtība 2008. g. Ls: ....nav aprēķināta
Zemes rekultivācijai izlietotie (nepieciešamie) līdzekļi Ls: ..... nav noteikti
Meža atjaunošanā izlietotie (nepieciešamie) līdzekļi Ls: .....nav
Karaspēka daļu celtņu nojaukšanai izlietotie (nepieciešamie) līdzekļi Ls: ..... ēkas izmanto
*****Karaspēka daļu nenomaksātais dabas resursu (zemes) nodoklis Ls: ..... nav aprēķināts
K/d Latvijas tautsaimniecībai radītie zaudējumi Ls: 2 155 425
(divi miljoni viens simts piecdesmit pieci tūkstoši četri simti divdesmit pieci lati)

* Skatīt īpašā aprakstā: Paskaidrojumi_pie_zaudējumu_aprēķiniem
Pētījumā izmantotie avoti: LNA LVA 270.f.-1c apr. lieta nav atrasta. LR Aizsardzības ministrijas arhīvs. "KF jurisdikcijā esošo bruņoto spēku izvešanas kontroles birojs". Objekta nodošanas-pieņemšanas aktu nav.

Apsekošanu un pētījumu 2008./2009. gadā veica: ..... (paraksts)..... /I. Upmalis/
Apsekošanā piedalījās pagasta pašvaldības pārstāvis: .....(paraksts)
Apsekotā objekta īpašnieks: ..... (paraksts)

Apsekošana un aprēķini veikti atbilstīgi 2008. un 2009. gadā noslēgtajiem līgumiem ar LR Valsts Kanceleju.

BIJUŠO PSRS (KF) BRUŅOTO SPĒKU KARASPĒKA DAĻU DISLOKĀCIJAS VIETU APSEKOŠANAS RAKSTUROJUMA KARTĪTE

Dislokācijas vietas adrese:

Jūrmala, Lielupe, Meža prospekts 131, Vikingu iela 20

Karaspēka daļas (K/d) Nr.: ..... BKA
Piederība ieroču šķirai:. . .....Centrālā Gaisa spēku armijas sanatorija "Rīgas Jūrmala", sanatorija "Lielupe"
Kad zeme piešķirta, lēmuma Nr. un datums: ..... Jūrmalas pilsētas izpildkomitejas lēmums Nr. 117 19.05.83.
Karaspēka daļa atradās objektā no/līdz (gadu skaits): .....1950.- 1994..... 44
Karaspēka daļas aizņemtā platība ha: 7,77
T.sk. mežs .....zaudējumi
aramzeme.....zaudējumi
pārējās teritorijas..... zaudējumi
Likvidētas saimniecības: .....nav
Zaudējumi infrastruktūras attīstībā rbļ. /Ls:.....14 001 000 ..... 70 005
* Neiegūtā (lauksaimniecības. mežsaimniecības) produkcija Ls: .....nav
Karaspēka daļu izmantotie dabas resursi Ls: ..... izmantoja .pilsētas infrasrukuru
Ekoloģiskais kaitējums Ls: ..... nav noteikts
**KF objektu nodeva LR: ..... nav noteikts
***KF noteiktā objekta vērtība rbļ. .....nav noteikta
LR(objekta pārņēmēja) vērtējums rub/Ls .....Jūrmalas pilsētas IK zaudējumu aprēķins
****LPSR iemaksas objekta celtniecībā Ls:.....nav
Zemes (meža) pašreizējais īpašnieks: .....pašvaldība, nomnieki
Zemes (meža) kadastrālā vērtība 2008. g. Ls: ....nav noteikta
Zemes rekultivācijai izlietotie (nepieciešamie) līdzekļi Ls: .....nav
Meža atjaunošanā izlietotie (nepieciešamie) līdzekļi Ls: .....nav
Karaspēka daļu celtņu nojaukšanai izlietotie (nepieciešamie) līdzekļi Ls: ..... ēkas izmanto
*****Karaspēka daļu nenomaksātais dabas resursu (zemes) nodoklis Ls: ..... nav aprēķināts
K/d Latvijas tautsaimniecībai radītie zaudējumi Ls: 70 005
(septiņdesmit tīkstoši pieci lati)

* Skatīt īpašā aprakstā: Paskaidrojumi_pie_zaudējumu_aprēķiniem
Pētījumā izmantotie avoti: LNA LVA 270.f.-1c apr. lieta nav atrasta. LR Aizsardzības ministrijas arhīvs. "KF jurisdikcijā esošo bruņoto spēku izvešanas kontroles birojs". Objekta nodošanas-pieņemšanas aktu nav.

Apsekošanu un pētījumu 2008./2009. gadā veica: ..... (paraksts)..... /I. Upmalis/
Apsekošanā piedalījās pagasta pašvaldības pārstāvis: .....(paraksts)
Apsekotā objekta īpašnieks: ..... (paraksts)

Apsekošana un aprēķini veikti atbilstīgi 2008. un 2009. gadā noslēgtajiem līgumiem ar LR Valsts Kanceleju.

BIJUŠO PSRS (KF) BRUŅOTO SPĒKU KARASPĒKA DAĻU DISLOKĀCIJAS VIETU APSEKOŠANAS RAKSTUROJUMA KARTĪTE

Dislokācijas vietas adrese:

Jūrmala, Meža prospekts, Piebalgas, Piestātnes ielas

Karaspēka daļas (K/d) Nr.: ..... PSRS Iekšlietu ministrija (IeM)
Piederība ieroču šķirai:. ..... PSRS IeM sanatorija "Dzintari"
Kad zeme piešķirta, lēmuma Nr. un datums: .....Rīgas pilsētas izpildkomitejas lēmums Nr. 78.; 04.04.85
Karaspēka daļa atradās objektā no/līdz (gadu skaits): .....1950.- 1994..... 44
Karaspēka daļas aizņemtā platība ha: 6,1
T.sk. mežs .....zaudējumi
aramzeme.....zaudējumi
pārējās teritorijas..... .....zaudējumi
Likvidētas saimniecības: .....nav
Zaudējumi infrastruktūras attīstībā rbļ. /Ls:.....3 000 500 ..... 15 003
* Neiegūtā (lauksaimniecības. mežsaimniecības) produkcija Ls: .....nav
Karaspēka daļu izmantotie dabas resursi Ls: ..... izmantoja .pilsētas infrasrukuru
Ekoloģiskais kaitējums Ls: ..... nav noteikts
**KF objektu nodeva LR: ..... nav oficiāli nodots
***KF noteiktā objekta vērtība rbļ. ..... Jūrmalas pilsētas IK zaudējumu aprēķins
LR(objekta pārņēmēja) vērtējums rub/Ls .....nav vērtēts
****LPSR iemaksas objekta celtniecībā Ls:.....nav
Zemes (meža) pašreizējais īpašnieks: .....pašvaldība, nomnieki
Zemes (meža) kadastrālā vērtība 2008. g. Ls..... nav noteikta
Zemes rekultivācijai izlietotie (nepieciešamie) līdzekļi Ls: .....nav
Meža atjaunošanā izlietotie (nepieciešamie) līdzekļi Ls: ..... nav
Karaspēka daļu celtņu nojaukšanai izlietotie (nepieciešamie) līdzekļi Ls: ..... ēkas izmanto
*****Karaspēka daļu nenomaksātais dabas resursu (zemes) nodoklis Ls: ..... nav aprēķināts
K/d Latvijas tautsaimniecībai radītie zaudējumi Ls: 15 003
(piecpadsmit tūkstoši trīs lati)

* Skatīt īpašā aprakstā: Paskaidrojumi_pie_zaudējumu_aprēķiniem
Pētījumā izmantotie avoti: LNA LVA 270.f.-1c apr. – lieta nav atrasta. LR Aizsardzības ministrijas arhīvs. "KF jurisdikcijā esošo bruņoto spēku izvešanas kontroles birojs". Objekta nodošanas-pieņemšanas aktu nav.

Apsekošanu un pētījumu 2008./2009. gadā veica: ..... (paraksts)..... /I. Upmalis/
Apsekošanā piedalījās pagasta pašvaldības pārstāvis: .....(paraksts)
Apsekotā objekta īpašnieks: ..... (paraksts)

Apsekošana un aprēķini veikti atbilstīgi 2008. un 2009. gadā noslēgtajiem līgumiem ar LR Valsts Kanceleju.

Krāslavas rajons

Aizpildītas kartiņas 1
Aizņemtā platība ha 319,04
Likvidētas lauku saimniecības 0
Nenodoti militārie objekti..... 0
Karaspēka daļas Latvijas tautsaimniecībai
radījušas zaudējumus Ls.12 481 273

BIJUŠO PSRS (KF) BRUŅOTO SPĒKU KARASPĒKA DAĻU DISLOKĀCIJAS VIETU APSEKOŠANAS RAKSTUROJUMA KARTĪTE

Dislokācijas vietas adrese:

Krāslavas rajons, Ūdrīšu pagasts, ,,Borovka"

Karaspēka daļas (K/d) Nr.: 44524
Piederība ieroču šķirai:. ..... Baltijas Kara apgabala (BKA) stratēģisko rezervju naftas bāze
Kad zeme piešķirta, lēmuma Nr. un datums: .....Latvijas PSR Ministru Padomes rīkojumi 2021-pc; 19.11.51.
Karaspēka daļa atradās objektā no/līdz (gadu skaits): .....1951. – 1993..... 42
Karaspēka daļas aizņemtā platība ha: 319,04
T.sk. mežs 0,7 kailcirte ….....zaudējumi 620
aramzeme 318,34.....zaudējumi 59 211
pārējās teritorijas.....zaudējumi
Likvidētas saimniecības: .....nav
Likvidācijas zaudējumi Ls: ..... nav
* Neiegūtā (lauksaimniecības. mežsaimniecības) produkcija Ls: 1 785 742
Karaspēka daļu izmantotie dabas resursi Ls: .....ūdens
Ekoloģiskais kaitējums Ls: ..... nav noteikts
**KF objektu nodeva LR: 01.12.93
***KF noteiktā objekta vērtība rbļ. 118 715 000
LR (objekta pārņēmēja) vērtējums Ls: 593 575
****LPSR iemaksas objekta celtniecībā Ls:..... 39 572
Zemes (meža) pašreizējais īpašnieks: .....SIA ,,Unitrade Petroleum ‘’
Zemes (meža) kadastrālā vērtība 2008. g. Ls: 6 079
Zemes rekultivācijai izlietotie (nepieciešamie) līdzekļi Ls: ..... nav noteikti
Meža atjaunošanā izlietotie (nepieciešamie) līdzekļi Ls: .....nav
Karaspēka daļu celtņu nojaukšanai izlietotie (nepieciešamie) līdzekļi Ls: .....celtnes izmanto
*****Karaspēka daļu nenomaksātais dabas resursu (zemes) nodoklis Ls: 2 553
K/d Latvijas tautsaimniecībai radītie zaudējumi Ls: 2 481 273
(divi miljoni četri simti astoņdesmit viens tūkstotis divi simti septiņdesmit trīs lati)

* Skatīt īpašā aprakstā: Paskaidrojumi_pie_zaudējumu_aprēķiniem
Pētījumā izmantotie avoti: LNA LVA 270.f.-1c apr. 1477. l. LR Aizsardzības ministrijas arhīvs. "KF jurisdikcijā esošo bruņoto spēku izvešanas kontroles birojs". Objekta nodošanas-pieņemšanas akti.

Apsekošanu un pētījumu 2008./2009. gadā veica: ..... (paraksts) /Ē. Tilgass/
Apsekošanā piedalījās pagasta pašvaldības pārstāvis: .....(paraksts)
Apsekotā objekta īpašnieks: ..... (paraksts)

Apsekošana un aprēķini veikti atbilstīgi 2008. un 2009. gadā noslēgtajiem līgumiem ar LR Valsts Kanceleju.

Kuldīgas rajons

Aizpildītas kartiņas 5
Aizņemtā platība ha 3 927,34
Likvidētas lauku saimniecības 44
Nenodoti militārie objekti..... 3
Karaspēka daļas Latvijas tautsaimniecībai
radījušas zaudējumus .....Ls 23 751 792

BIJUŠO PSRS (KF) BRUŅOTO SPĒKU KARASPĒKA DAĻU DISLOKĀCIJAS VIETU APSEKOŠANAS RAKSTUROJUMA KARTĪTE

Dislokācijas vietas adrese:

Kuldīgas rajons, Rudbāržu pagasts "Taujāni"

Karaspēka daļas (K/d) Nr.: 44008, 42341, 21921
Piederība ieroču šķirai .....Priekules pulka stratēģisko raķešu divizions, Smoļenskas stratēģisko ieroču armija
Kad zeme piešķirta, lēmuma Nr. un datums: .... Latvijas PSR Ministru Padomes rīkojumi 1796-pcc; 13.12.60., 697-pc; 14.05.62., 694-pcc; 22.07.61.
Karaspēka daļa atradās objektā no/līdz (gadu skaits): .....1960.-1990..... 30
Karaspēka daļas aizņemtā platība ha: ..... 596,74 (zemes aktā 251,2)
T.sk. mežs ..539,58...161,88...kailcirte …....zaudējumi.....1 432 264
aramzeme..... 0,4……..zaudējumi 74
pārējās teritorijas…..... zaudējumi
Likvidētas saimniecības: .....nav
Likvidācijas zaudējumi Ls: .....nav
* Neiegūtā (lauksaimniecības. mežsaimniecības) produkcija Ls: ..... nav aprēķināts
Karaspēka daļu izmantotie dabas resursi Ls: .....ūdens, smilts
Ekoloģiskais kaitējums Ls: 959 000
**KF objektu nodeva LR: ..... nav nodots
***KF noteiktā objekta vērtība Ls: ..... nav noteikta
LR (objekta pārņēmēja) vērtējums Ls: ..... nav noteikts
****LPSR iemaksas objekta celtniecībā Ls:..... nav noteikts
Zemes (meža) pašreizējais īpašnieks: .....pašvaldība, privātīpašums
Zemes (meža) kadastrālā vērtība 2008. g. Ls:..... nav noteikta
Zemes rekultivācijai izlietotie (nepieciešamie) līdzekļi Ls: ..... nav aprēķināts
Meža atjaunošanā izlietotie (nepieciešamie) līdzekļi Ls: ..... nav aprēķināti.
Karaspēka daļu celtņu nojaukšanai izlietotie (nepieciešamie) līdzekļi Ls: ..... nav aprēķināti
*****Karaspēka daļu nenomaksātais dabas resursu (zemes) nodoklis Ls: 1 967
K/d Latvijas tautsaimniecībai radītie zaudējumi Ls: 2 393 305
(divi miljoni trīs simti deviņdesmit trīs tūkstoši trīs simti pieci lati)

* Skatīt īpašā aprakstā: Paskaidrojumi_pie_zaudējumu_aprēķiniem

Pētījumā izmantotie avoti: LNA LVA 270.f.-1c apr. 1453. l. 52. lp. LR Aizsardzības ministrijas arhīvs:" KF jurisdikcijā esošo bruņoto spēku izvešanas kontroles birojs". Objekta nodošanas-pieņemšanas aktu nav.

Apsekošanu un pētījumu 2008./2009. gadā veica: ..... (paraksts)..... /I. Upmalis/
Apsekošanā piedalījās pagasta pašvaldības pārstāvis: .....(paraksts)
Apsekotā objekta īpašnieks: ..... (paraksts)

Apsekošana un aprēķini veikti atbilstīgi 2008. un 2009. gadā noslēgtajiem līgumiem ar LR Valsts Kanceleju.

“Taujānu” raķešbāzes paliekas Rudbāržos. 2008. gada foto





Šahtā noglabāti Liepājas “Tosmares” zemūdeņu vecie akumulatori



Komandpunkta ieeja



Atklātie pazemes rezervuāru caurumi bīstami ne tikai cilvēkiem, bet arī meža zvēriem



2014. gada foto



2014. gada foto



2014. gada foto



2014. gada foto





2014. gada foto

BIJUŠO PSRS (KF) BRUŅOTO SPĒKU KARASPĒKA DAĻU DISLOKĀCIJAS VIETU APSEKOŠANAS RAKSTUROJUMA KARTĪTE

Dislokācijas vietas adrese:

Kuldīgas rajons, Nīkrāces pag., "Nīkrāce"

Karaspēka daļas (K/d) Nr.: 42341, 21921
Piederība ieroču šķirai: .....Priekules pulkastratēģisko raķešu virzemes starta laukumi, Smoļenskas stratēģisko ieroču armija
Kad zeme piešķirta, lēmuma Nr. un datums: .....185-pc; 23.02.61., 158-cc; 28.03.61., 2-cc; 15.01.62., 16-pcc; 10.02.61.
Karaspēka daļa atradās objektā no/līdz (gadu skaits): .....1951.-1990..... 29
Karaspēka daļas aizņemtā platība ha: ... Latvijas PSR Ministru Padomes rīkojumi 388,3 (zemes akts Nr. 174)
T.sk. mežs ...116,49.....kailcirte .....zaudējumi.....103 094
aramzeme.....zaudējumi
pārējās teritorijas.....zaudējumi
Likvidētas saimniecības: 1
Likvidācijas zaudējumi Ls: 5 173
* Neiegūtā (lauksaimniecības. mežsaimniecības) produkcija Ls: .....nav aprēķināta
Karaspēka daļu izmantotie dabas resursi Ls: .....ūdens, smilts, grants
Ekoloģiskais kaitējums Ls: ..... nav noteikts
**KF objektu nodeva LR: .....nav nodots
***KF noteiktā objekta vērtība Ls: ..... nav noteikta.
LR (objekta pārņēmēja) vērtējums Ls: ..... nav noteikta
****LPSR iemaksas objekta celtniecībā Ls:..... nav noteikta
Zemes (meža) pašreizējais īpašnieks: ..... Latvijas valsts meži, pašvaldība
Zemes (meža) kadastrālā vērtība 2008. g. Ls: ..... nav noteikta
Zemes rekultivācijai izlietotie (nepieciešamie) līdzekļi Ls: ..... nav aprēķināti
Meža atjaunošanā izlietotie (nepieciešamie) līdzekļi Ls: ..... nav aprēķināti
Karaspēka daļu celtņu nojaukšanai izlietotie (nepieciešamie) līdzekļi Ls: ..... nav aprēķināts
*****Karaspēka daļu nenomaksātais dabas resursu (zemes) nodoklis Ls: 901
K/d Latvijas tautsaimniecībai radītie zaudējumi Ls: 109 168
(viens simts deviņi tūkstoši viens simts sešdesmit astoņi lati)

Apsekošana un aprēķini veikti saskaņā ar darbiem pēc LR Ministru kabineta 2005. g. 5. augusta rīkojuma Nr. 523 un Valsts Kancelejas pilnvarojuma.

* Skatīt īpašā aprakstā: Paskaidrojumi_pie_zaudējumu_aprēķiniem
Pētījumā izmantotie avoti: LNA LVA 270.f.-1c apr. 1453. l. LR Aizsardzības ministrijas arhīvs: "KF jurisdikcijā esošo bruņoto spēku izvešanas kontroles birojs". Objekta nodošanas-pieņemšanas aktu nav.

Apsekošanu un pētījumu 2008./2009. gadā veica: ..... (paraksts)...../I. Upmalis/
Apsekošanā piedalījās pagasta pašvaldības pārstāvis: .....(paraksts)
Apsekotā objekta īpašnieks: ..... (paraksts)

Apsekošana un aprēķini veikti atbilstīgi 2008. un 2009. gadā noslēgtajiem līgumiem ar LR Valsts Kanceleju.

BIJUŠO PSRS (KF) BRUŅOTO SPĒKU KARASPĒKA DAĻU DISLOKĀCIJAS VIETU APSEKOŠANAS RAKSTUROJUMA KARTĪTE

Dislokācijas vietas adrese:

Kuldīgas rajons, Ranķu pag., "Kombināts"

Karaspēka daļas (K/d) Nr.: 18951, 03535, 41716, 77981, 93547, 25586, 05483
Piederība ieroču šķirai: ..... Kosmosa stratēģiskais karaspēks, stacijas"Dņepr", Darjal-UM"
Kad zeme piešķirta, lēmuma Nr. un datums: .... Latvijas PSR Ministru Padomes rīkojumi 324/6-135 23.02.61., 370-pc; 22.02.67., 35-pc; 21.01.86., 684-pc; 11.12.86., 275-pc; 24.02.64.
Karaspēka daļa atradās objektā no/līdz (gadu skaits): .....1961.-1999..... 38
Karaspēka daļas aizņemtā platība ha: 2 784,3
T.sk. mežs ...835,29.....kailcirte .....zaudējumi 739 232
aramzeme..... zaudējumi 19 250
pārējās teritorijas.....zaudējumi
Likvidētas saimniecības: 41
Likvidācijas zaudējumi Ls: 35 953
* Neiegūtā (lauksaimniecības. mežsaimniecības) produkcija Ls: .....nav aprēķināta
Karaspēka daļu izmantotie dabas resursi Ls: .....12 artēziskie urbumi.....19 699 200
Ekoloģiskais kaitējums Ls: ..... konstatēts liels vides piesārņojums
**KF objektu nodeva LR: ..... 21.10.99.
***KF noteiktā objekta vērtība Ls: .....1999. gadā KF lokatorus nojauca par saviem līdzekļiem
LR (objekta pārņēmēja) vērtējums Ls: .....nav vērtēts
****LPSR iemaksas objekta celtniecībā Ls:..... nav noteiktas
Zemes (meža) pašreizējais īpašnieks: ..... pašvaldība, LVM, privātīpašnieki
Zemes (meža) kadastrālā vērtība 2008. g. Ls: ..... nav noteikta
Zemes rekultivācijai izlietotie (nepieciešamie) līdzekļi Ls: .... (tāme) 56 000
Meža atjaunošanā izlietotie (nepieciešamie) līdzekļi Ls: ..... nav noteikti
Karaspēka daļu celtņu nojaukšanai izlietotie (nepieciešamie) līdzekļi Ls: ..... .6 miljoni ASV dolāri
*****Karaspēka daļu nenomaksātais dabas resursu (zemes) nodoklis Ls: 58 153
K/d Latvijas tautsaimniecībai radītie zaudējumi Ls: 20 607 788
(divdesmit miljoni seši simti septiņi tūkstoši septiņi simti astoņdesmit astoņi lati)

* Skatīt īpašā aprakstā: Paskaidrojumi_pie_zaudējumu_aprēķiniem
Pētījumā izmantotie avoti: LNA LVA 270.f.-1c apr. 1627. l. 46. lp., 1825. l. 8., 9. lp., 2529. l. 53. lp., LR Aizsardzības ministrijas arhīvs:. "KF jurisdikcijā esošo bruņoto spēku izvešanas kontroles birojs". Objekta nodošanas-pieņemšanas akti nav atrasti.

Apsekošanu un pētījumu 2008./2009. gadā veica: ..... (paraksts)...../I. Upmalis/
Apsekošanā piedalījās pagasta pašvaldības pārstāvis: .....(paraksts)
Apsekotā objekta īpašnieks: ..... (paraksts)

Apsekošana un aprēķini veikti atbilstīgi 2008. un 2009. gadā noslēgtajiem līgumiem ar LR Valsts Kanceleju.

Генеральный план жилого городка обьекта Скрунда



Kuldīgas rajona Ranķu pagasta kosmiskā karaspēka daļas dzīvojamā zona 2009. gadā



Kuldīgas rajons, Skrunda ķieģeļu virszemes vienstāvu būves nojaukšanas izdevumi ar vides rekultivāciju.



Kuldīgas rajons, Skrunda neuzceltās katlu mājas un siltumnīcas nojaukšanas izdevumi ar vides rekultivāciju



Kuldīgas rajons, Skrunda trīsstāvu ķieģeļu celtnes ar dzelzsbetona pārsegumiem nojaukšanas izdevumi ar vides rekultivāciju...33 000 Ls



Kuldīgas rajons, Skrunda piecstāvu dzīvojamās mājas nojaukšanas izdevumi ar vides rekultivāciju...132 256 Ls



Kuldīgas rajons, Skrunda divstāvu ķieģeļu celtnes ar dzelzsbetona pārsegumu un elementiem nojaukšanas izdevumi ar vides rekultivāciju



Kuldīgas rajons, Skrunda .Transformatoru apakšstacijas nojaukšanas izdevumi ar vides rekultivāciju



2014. gada foto. Autors: T. Jundzis



RLS “Darjal-UM” nenojauktais fundaments 2014. gadā

BIJUŠO PSRS (KF) BRUŅOTO SPĒKU KARASPĒKA DAĻU DISLOKĀCIJAS VIETU APSEKOŠANAS RAKSTUROJUMA KARTĪTE

Dislokācijas vietas adrese:

Kuldīgas rajons, Vilgāle, Kurmāles pag., Upīškalns

Karaspēka daļas (K/d) Nr.: 45738, 46738, 20402, 75344
Piederība ieroču šķirai: ..... Baltijas Kara flotes (BKF) zemūdeņu tālo sakaru centrs DT-4
Kad zeme piešķirta, lēmuma Nr. un datums: ..... Latvijas PSR Ministru Padomes rīkojumi 67-pc; 02.02.82. , 365-43c 10.05.55., PSKP CK un PSRS Ministru Padomes 797-265 03.11.72., 940-341 23.10.81.
Karaspēka daļa atradās objektā no/līdz (gadu skaits): .....1955.-1993..... 38
Karaspēka daļas aizņemtā platība ha: 158,0
T.sk. mežs ...73,6.....22,08...kailcirte .....zaudējumi 19 541
aramzeme..... 14,8 .....zaudējumi 60 424
pārējās teritorijas.....zaudējumi
Likvidētas saimniecības: 2
Likvidācijas zaudējumi Ls: 54 982
* Neiegūtā (lauksaimniecības. mežsaimniecības) produkcija Ls: .....nav aprēķināta
Karaspēka daļu izmantotie dabas resursi Ls: .....ūdens
Ekoloģiskais kaitējums Ls: ..... nav noteikts
**KF objektu nodeva LR: ..... 21.05.93.
***KF noteiktā objekta vērtība rbļ.: 212 687 000
LR (objekta pārņēmēja) vērtējums Ls: ..... .474 360
****LPSR iemaksas objekta celtniecībā Ls:.....31 624
Zemes (meža) pašreizējais īpašnieks.....pašvaldība, iznomā
Zemes (meža) kadastrālā vērtība 2008. g. Ls: ..... nav noteikta
Zemes rekultivācijai izlietotie (nepieciešamie) līdzekļi Ls: ..... nav noteikti
Meža atjaunošanā izlietotie (nepieciešamie) līdzekļi Ls: ..... nav noteikti
Karaspēka daļu celtņu nojaukšanai izlietotie (nepieciešamie) līdzekļi Ls: ..... nav noteikti
*****Karaspēka daļu nenomaksātais dabas resursu (zemes) nodoklis Ls: .... .600
K/d Latvijas tautsaimniecībai radītie zaudējumi Ls: 641 531
(seši simti četrdesmit viens tūkstotis pieci simti trīsdesmit viens lats)

* Skatīt īpašā aprakstā: Paskaidrojumi_pie_zaudējumu_aprēķiniem

Pētījumā izmantotie avoti: LNA LVA 270.f.-1c apr. 2419. l. 2420.-21., 13. lp., 1037. l. 28. lp. LR Aizsardzības ministrijas arhīvs: "KF jurisdikcijā esošo bruņoto spēku izvešanas kontroles birojs". Objekta nodošanas-pieņemšanas akti.

Apsekošanu un pētījumu 2008./2009. gadā veica: ..... (paraksts)...../I. Upmalis/
Apsekošanā piedalījās pagasta pašvaldības pārstāvis: .....(paraksts)
Apsekotā objekta īpašnieks: ..... (paraksts)

Apsekošana un aprēķini veikti atbilstīgi 2008. un 2009. gadā noslēgtajiem līgumiem ar LR Valsts Kanceleju.

Limbažu rajons

Aizpildītas kartiņas 2
Aizņemtā platība ha 152,7
Likvidētas lauku saimniecības 0
Nenodoti militārie objekti..... 1
Karaspēka daļas Latvijas tautsaimniecībai radījušas zaudējumus 721 658

BIJUŠO PSRS (KF) BRUŅOTO SPĒKU KARASPĒKA DAĻU DISLOKĀCIJAS VIETU APSEKOŠANAS RAKSTUROJUMA KARTĪTE

Dislokācijas vietas adrese:

Limbažu rajons, Salacgrīva, Tīruma iela 30

Karaspēka daļas (K/d) Nr.: 68461
Piederība ieroču šķirai:. .....6. Ļeņingradas Pretgaisa aizsardzības armijas (PGA) radiolokatori
Kad zeme piešķirta, lēmuma Nr. un datums: . Latvijas PSR Ministru Padomes rīkojums 2213/1074-c. 19.09 53.
Karaspēka daļa atradās objektā no/līdz (gadu skaits): .....1953. – 1992..... 39
Karaspēka daļas aizņemtā platība ha: 9,3
T.sk. .mežs ....zaudējumi
aramzeme .....9,3.....zaudējumi 1 730
pārējās teritorijas.....zaudējumi
Likvidētas saimniecības: .....nav
Likvidācijas zaudējumi Ls: .....nav
* Neiegūtā (lauksaimniecības. mežsaimniecības) produkcija Ls: ..... nav noteikta
Karaspēka daļu izmantotie dabas resursi Ls: ..... pilsētas infrastruktūra
Ekoloģiskais kaitējums Ls: ..... nav noteikts
**KF objektu nodeva LR: ..... 07.07.92.
***KF noteiktā objekta vērtība Ls: ..... nav noteikta
LR (objekta pārņēmēja) vērtējums Ls: ..... nav noteikta
****LPSR iemaksas objekta celtniecībā Ls:.....nav
Zemes (meža) pašreizējais īpašnieks: ..... pašvaldība
Zemes (meža) kadastrālā vērtība 2008. g. Ls: 39 692
Zemes rekultivācijai izlietotie (nepieciešamie) līdzekļi Ls: ..... nav noteikti
Meža atjaunošanā izlietotie (nepieciešamie) līdzekļi Ls: ..... nav noteikti
Karaspēka daļu celtņu nojaukšanai izlietotie (nepieciešamie) līdzekļi Ls: .....nav
*****Karaspēka daļu nenomaksātais dabas resursu (zemes) nodoklis Ls: 15 480
K/d Latvijas tautsaimniecībai radītie zaudējumi Ls: 17 210
(septiņpadsmit tūkstoši divi simti desmit lati)

* Skatīt īpašā aprakstā: Paskaidrojumi_pie_zaudējumu_aprēķiniem

Pētījumā izmantotie avoti: LNA LVA 270.f.-1c apr. Lieta nav atrasta. LR Aizsardzības ministrijas arhīvs. "KF jurisdikcijā esošo bruņoto spēku izvešanas kontroles birojs". Objekta nodošanas-pieņemšanas aktu nav.

Apsekošanu un pētījumu 2008./2009. gadā veica: ..... (paraksts)..... .. /Ē.Tilgass/
Apsekošanā piedalījās pagasta pašvaldības pārstāvis ..... (paraksts)
Apsekotā objekta īpašnieks: ..... (paraksts)

Apsekošana un aprēķini veikti atbilstīgi 2008. un 2009. gadā noslēgtajiem līgumiem ar LR Valsts Kanceleju.

BIJUŠO PSRS (KF) BRUŅOTO SPĒKU KARASPĒKA DAĻU DISLOKĀCIJAS VIETU APSEKOŠANAS RAKSTUROJUMA KARTĪTE

Dislokācijas vietas adrese

Limbažu rajons, Limbažu pagasts

Karaspēka daļas (K/d) Nr.: 13703
Piederība ieroču šķirai:. ..... 15. Gaisa spēku armijas rezerves lidlauks
Kad zeme piešķirta, lēmuma Nr. un datums: ..... Latvijas PSR Ministru Padomes rīkojums 266-33c 18.05.57.
Karaspēka daļa atradās objektā no/līdz (gadu skaits): ..... 1957. – 1993. 36
Karaspēka daļas aizņemtā platība ha: 143,4
T.sk. mežs 11,5 kailcirte .....zaudējumi 10 178
aramzeme.131,9 .....zaudējumi 24 533
pārējās teritorijas.....zaudējumi
Likvidētas saimniecības: .....nav atrastas
Likvidācijas zaudējumi Ls: 34 711
* Neiegūtā (lauksaimniecības. mežsaimniecības) produkcija Ls: 634 198
Karaspēka daļu izmantotie dabas resursi Ls: .....nav
Ekoloģiskais kaitējums Ls: ..... nav noteikts
**KF objektu nodeva LR: ..... nav nodots
***KF noteiktā objekta vērtība Ls: ..... nav noteikta
LR (objekta pārņēmēja) vērtējums Ls: ..... nav noteikta
****LPSR iemaksas objekta celtniecībā Ls:.....nav
Zemes (meža) pašreizējais īpašnieks: ..... pašvaldība
Zemes (meža) kadastrālā vērtība 2008. g. Ls: 2 300
Zemes rekultivācijai izlietotie (nepieciešamie) līdzekļi Ls: ..... nav noteikti
Meža atjaunošanā izlietotie (nepieciešamie) līdzekļi Ls: ..... nav noteikti
Karaspēka daļu celtņu nojaukšanai izlietotie (nepieciešamie) līdzekļi Ls: ..... celtņu nav
*****Karaspēka daļu nenomaksātais dabas resursu (zemes) nodoklis Ls: 828
K/d Latvijas tautsaimniecībai radītie zaudējumi Ls: 704 448
(septiņi simti četri tūkstoši četri simti četrdesmit astoņi lati)

* Skatīt īpašā aprakstā: Paskaidrojumi_pie_zaudējumu_aprēķiniem
Pētījumā izmantotie avoti: LNA LVA 270.f.-1c apr. – , Lieta nav atrasta LR Aizsardzības ministrijas arhīvs: "KF jurisdikcijā esošo bruņoto spēku izvešanas kontroles birojs". Objekta nodošanas-pieņemšanas aktu nav.

Apsekošanu un pētījumu 2008./2009. gadā veica:..... (paraksts)..... .. /Ē.Tilgass/
Apsekošanā piedalījās pagasta pašvaldības pārstāvis: .....(paraksts)
Apsekotā objekta īpašnieks: ..... (paraksts)

Apsekošana un aprēķini veikti atbilstīgi 2008. un 2009. gadā noslēgtajiem līgumiem ar LR Valsts Kanceleju.

Liepājas rajons

Aizpildītas kartiņas 35
Aizņemtā platība ha 27 408,83
Likvidētas lauku saimniecības 254
Nenodoti militārie objekti..... 14
Karaspēka daļas Latvijas tautsaimniecībai radījušas zaudējumus ..... Ls 23 001 182

BIJUŠO PSRS (KF) BRUŅOTO SPĒKU KARASPĒKA DAĻU DISLOKĀCIJAS VIETU APSEKOŠANAS RAKSTUROJUMA KARTĪTE

Dislokācijas vietas adrese:

Liepājas rajons, Rucavas pagasts

Karaspēka daļas (K/d) Nr.: 90450
Piederība ieroču šķirai:. .....6. Ļeņingradas Pretgaisa aizsardzības armijas (PGA) ZRB divizions
Kad zeme piešķirta, lēmuma Nr. un datums: ..... Latvijas PSR Ministru Padomes rīkojumi 1781-pcc; 08.12.62.,12-pc; 05.01.61.
Karaspēka daļa atradās objektā no/līdz (gadu skaits): .....1962.-1994..... 32
Karaspēka daļas aizņemtā platība ha: 23,55
T.sk. mežs ....7,065....kailcirte ……...zaudējumi..... ..6 253
aramzeme.....zaudējumi
pārējās teritorijas.....zaudējumi
Likvidētas saimniecības: .....nav
Likvidācijas zaudējumi Ls: .....nav
* Neiegūtā (lauksaimniecības. mežsaimniecības) produkcija Ls: ..... nav noteikta
Karaspēka daļu izmantotie dabas resursi Ls: ..... laukakmeņi, smilts, grants
Ekoloģiskais kaitējums Ls: ..... nav noteikts
**KF objektu nodeva LR: .....nav nodots
***KF noteiktā objekta vērtība Ls: ..... nav noteikta
LR (objekta pārņēmēja) vērtējums Ls: ..... nav noteikta
****LPSR iemaksas objekta celtniecībā Ls:.....nav
Zemes (meža) pašreizējais īpašnieks: ..... 16,8 ha-pašvaldības, privātīpašums
Zemes (meža) kadastrālā vērtība 2008. g. Ls: ..... nav noteikta
Zemes rekultivācijai izlietotie (nepieciešamie) līdzekļi Ls: ..... nav noteikti
Meža atjaunošanā izlietotie (nepieciešamie) līdzekļi Ls: ..... nav noteikti
Karaspēka daļu celtņu nojaukšanai izlietotie (nepieciešamie) līdzekļi Ls: 115 000
*****Karaspēka daļu nenomaksātais dabas resursu (zemes) nodoklis Ls: 58
K/d Latvijas tautsaimniecībai radītie zaudējumi Ls: 6 311
(seši tūkstoši trīs simti vienpadsmit lati)

* Skatīt īpašā aprakstā: Paskaidrojumi_pie_zaudējumu_aprēķiniem
Pētījumā izmantotie avoti: LNA LVA 270.f.-1c apr. – lieta nav atrasta. LR Aizsardzības ministrijas arhīvs: "KF jurisdikcijā esošo bruņoto spēku izvešanas kontroles birojs". Lieta 17. I 221., 222. lp.

Apsekošanu un pētījumu 2008./2009. gadā veica: ..... (paraksts)..... /I. Upmalis/
Apsekošanā piedalījās pagasta pašvaldības pārstāvis: .....(paraksts)…….J. Veits/
Apsekotā objekta īpašnieks: ..... (paraksts)..... /J. Bārdulis/

Apsekošana un aprēķini veikti atbilstīgi 2008. un 2009. gadā noslēgtajiem līgumiem ar LR Valsts Kanceleju.

Bijušais PSRS PGA raķešu divizions Rucavas pagastā 2009. gadā



Liepājas rajons Rucavas pagasts bijušā PGA raķešu diviziona caurlaides ēkas nojaukšanas izdevumi ar vides rekultivāciju...5 000 Ls



Nojaukšanas izdevumi ar vides rekultivāciju...20 000 Ls



Liepājas rajona Rucavas pagasts. PGA raķešu diviziona ķieģeļu celtnes nojaukšanas izdevumi ar zemes rekultivāciju.... 5 000 Ls



Liepājas rajona Rucavas pagasts. PGA raķešu diviziona ķieģeļu celtnes ar dzelzsbetona pārsegumu (puspagrabs) nojaukšanas izdevumi ar vides rekultivāciju...20 000 Ls



Liepājas rajons Rucavas pagasts PGA raķešu diviziona ķieģeļu celtnes ar dzelzsbetona pārsegumu nojaukšanas izdevumi ar vides rekultivāciju.-- .15 000Ls



Liepājas rajons Rucavas pagasts savdabīgs PGA celtnes būvējums no laukakmeņiem



Nojaukšanas izdevumi ar vides rekultivāciju.-.20 000 Ls.



Autotrase

BIJUŠO PSRS (KF) BRUŅOTO SPĒKU KARASPĒKA DAĻU DISLOKĀCIJAS VIETU APSEKOŠANAS RAKSTUROJUMA KARTĪTE

Dislokācijas vietas adrese:

Liepājas rajons, Grobiņa-Ventspils ceļa labā puse

Karaspēka daļas (K/d) Nr.: .....95447, (95510) Kaļiņingrada, 49235
Piederība ieroču šķirai:. ..... Baltijas Kara flote (BKF) rezerves komandpunkts
Kad zeme piešķirta, lēmuma Nr. un datums: ..... Latvijas PSR Ministru Padomes rīkojumi 392-pc; 25.06.84.
Karaspēka daļa atradās objektā no/līdz (gadu skaits): 1984.-1994. 10
Karaspēka daļas aizņemtā platība ha: 81,7
T.sk. mežs .81,7....24,51...kailcirte .....zaudējumi 21 681
aramzeme.....zaudējumi
pārējās teritorijas.....zaudējumi
Likvidētas saimniecības: .....nav
Likvidācijas zaudējumi Ls: .....nav
* Neiegūtā (lauksaimniecības. mežsaimniecības) produkcija Ls: ..... nav noteikta
Karaspēka daļu izmantotie dabas resursi Ls: ..... grants, smilts
Ekoloģiskais kaitējums Ls: ..... nav noteikts
**KF objektu nodeva LR: ..... nepabeigta celtniecība, nav nodots
***KF noteiktā objekta vērtība Ls: ..... nav noteikta
LR (objekta pārņēmēja) vērtējums Ls: ..... nav noteikts
****LPSR iemaksas objekta celtniecībā Ls:.....nav
Zemes (meža) pašreizējais īpašnieks: ..... pašvaldība
Zemes (meža) kadastrālā vērtība 2008. g. Ls: ..... nav noteikta
Zemes rekultivācijai izlietotie (nepieciešamie) līdzekļi Ls: .....nav
Meža atjaunošanā izlietotie (nepieciešamie) līdzekļi Ls: .....nav
Karaspēka daļu celtņu nojaukšanai izlietotie (nepieciešamie) līdzekļi Ls: ..... celtņu nav
*****Karaspēka daļu nenomaksātais dabas resursu (zemes) nodoklis Ls: 164
K/d Latvijas tautsaimniecībai radītie zaudējumi Ls: 21 845
(divdesmit viens tūkstotis astoņi simti četrdesmit pieci lati)

* Skatīt īpašā aprakstā: Paskaidrojumi_pie_zaudējumu_aprēķiniem
Pētījumā izmantotie avoti: LNA LVA 270.f.-1c apr. 295. l. 120. lp. LR Aizsardzības ministrijas arhīvs: "KF jurisdikcijā esošo bruņoto spēku izvešanas kontroles birojs". Objekta nodošanas-pieņemšanas aktu nav.

Apsekošanu un pētījumu 2008./2009. gadā veica: ..... (paraksts)..... /I. Upmalis/
Apsekošanā piedalījās pagasta pašvaldības pārstāvis ..... (paraksts)
Apsekotā objekta īpašnieks: ..... (paraksts)

Apsekošana un aprēķini veikti atbilstīgi 2008. un 2009. gadā noslēgtajiem līgumiem ar LR Valsts Kanceleju.

BIJUŠO PSRS (KF) BRUŅOTO SPĒKU KARASPĒKA DAĻU DISLOKĀCIJAS VIETU APSEKOŠANAS RAKSTUROJUMA KARTĪTE

Dislokācijas vietas adrese:

Liepājas rajons, Rucavas pagasts, "Pape"

Karaspēka daļas (K/d) Nr.: 07393, 95447, 81326, 27087, 2335, 39078, 81364, 53110, 60113, 69063, 37741
Piederība ieroču šķirai: .....Robežsargi, bāka, BF aviācijas poligons, degvielas jūras bāze, lidlauks
Kad zeme piešķirta, lēmuma Nr. un datums:..... Latvijas PSR Ministru Padomes rīkojumi :441-c; 29.05.46., 2-6c 06.01.55., 651-pcc; 09.05.51., 294-pc; 16.15.83., 565-75c 10.10.55., 1060-cc; 12.11.47., 733-pc; 20.11.74., 655-c; 01.05.51., 270-20 14.05.59., 397-pc; 24.04.69., 1304-pc; 21.09.55., 523-pc;-26.08.77., 292-pc; 16.05.83.
Karaspēka daļa atradās objektā no/līdz (gadu skaits): .....1946.-1992..... 46
Karaspēka daļas aizņemtā platība ha: ..... 5 025,0 +6590,0 jūra
T.sk. mežs .2897,0...869,0....kailcirte .....zaudējumi 769 154
aramzeme..... .19,0.....zaudējumi 3 534
pārējās teritorijas..... jūras piesārņojums ...zaudējumi ..... nav aprēķināti
Likvidētas saimniecības: 7
Likvidācijas zaudējumi Ls: 54 476
* Neiegūtā (lauksaimniecības. mežsaimniecības) produkcija Ls: .....nav aprēķināta
Karaspēka daļu izmantotie dabas resursi Ls: .....celtniecības materiāli
Ekoloģiskais kaitējums ..... Ls:..kāpu zonā ieraktas 21 - 50,60 t. degvielas cisternas, jūrā 7 nogremdēti kuģi – kaitējums nav aprēķināts
**KF objektu nodeva : ..... 16.09.92., 03.05. 94., 28.05.93., 03.05.94.
***KF noteiktā objekta vērtība rbļ.: 131 066 600
LR (objekta pārņēmēja) vērtējums Ls: 407 438
****LPSR iemaksas objekta celtniecībā Ls:..... .27 163
Zemes (meža) pašreizējais īpašnieks: .....16,8 ha - pašvaldība, privātīpašums
Zemes (meža) kadastrālā vērtība 2008. g. Ls: 4 240
Zemes rekultivācijai izlietotie (nepieciešamie) līdzekļi Ls: .....nav aprēķināti
Meža atjaunošanā izlietotie (nepieciešamie) līdzekļi Ls: .....nav aprēķināti
Karaspēka daļu celtņu nojaukšanai izlietotie (nepieciešamie) līdzekļi Ls: 16 000
*****Karaspēka daļu nenomaksātais dabas resursu (zemes) nodoklis Ls: 17 336
K/d Latvijas tautsaimniecībai radītie zaudējumi Ls: 1 279 101
(viens miljons divi simti septiņdesmit deviņi tūkstoši viens simts viens lats)

* Skatīt īpašā aprakstā: Paskaidrojumi_pie_zaudējumu_aprēķiniem
Pētījumā izmantotie avoti: LNA LVA 270.f.-1c apr. 1272.-181. l. 279. lp., 957. l. 78. lp., 2446. l. 221. lp., 2211. l. 17.-181. lp., 953. l. 204. l. 211. lp., 2212. l. 72. lp.,1038. l. 72. lp. LR Aizsardzības ministrijas arhīvs: "KF jurisdikcijā esošo bruņoto spēku izvešanas kontroles birojs". Objekta nodošanas - pieņemšanas akti. 1. sējums, 17. lieta 190.-210. lp.

Apsekošanu un pētījumu 2008./2009. gadā veica: ..... (paraksts)……..... /I. Upmalis/
Apsekošanā piedalījās pagasta pašvaldības .....pārstāvis (paraksts)…….J.Veits
Apsekotā objekta īpašnieks: ..... (paraksts)……/J. Bārdulis/

Apsekošana un aprēķini veikti atbilstīgi 2008. un 2009. gadā noslēgtajiem līgumiem ar LR Valsts Kanceleju.

PSRS BF kuģu degvielas cisternas Papes jūras poligona kāpu zonā. 2009. gads



Liepājas rajona



Bunkura iekšskats



Liepājas rajona Rucavas pagasta kāpu zonā atrodošos pazemes degvielas cisternu uzpildes lūka. Kāpu zonā atrodas 20 sešdesmit tonnu cinkotā skārda cisternas. Cisternu izcelšanas izdevumi ar vides rekultivāciju. (ņemot vērā dzelzs konstrukciju nodošanas iespējas pārstrādei)...5 000 Ls



Liepājas rajons Rucavas pagasts BF degvielas rezerves noliktavas sardzes mājas ķieģeļu celtnes nojaukšanas izdevumi ar vides rekultivāciju...1 000 Ls

Bijušo PSRS (KF) karaspēka daļu 90450 (pretgaisa aizsardzības raķešu diviziona) un k/d 39078 "Priediengals" (BF naftas bāze) izvietojuma vietu Liepājas rajona, Rucavas pagastā apsekošanas rezultāti

Saskaņā ar Valsts kancelejas 2008. gada 6. jūnija doto uzdevumu, 2008. gada augustā tika veikta bijušās PSRS armijas karaspēka daļu 90450, 39078 dislokācijas vietu apsekošana Liepājas rajona Rucavas pagastā. Apsekošanā piedalījās pagasta pašvaldības pārstāvis.

Apsekošanā konstatēts:

Bijušo PSRS armijas karaspēka daļu atstātās celtnes pagasta teritorijā nav izmantojamas tautsaimniecības vajadzībām un ir nojaucamas, rekultivējot vidi. Karaspēka daļas 39078 atstātās degvielas tvertnes kāpu zonā ne tikai, radījušas kaitējumu apkārtējai videi, bet pašreiz ir ļoti bīstamas dzīvniekiem un cilvēkiem, jo cisternu uzpildes lūkas ir atvērtas un slikti pamanāmas. Aizejot PSRS (KF) okupācijas, karaspēks nav nojaucis uzceltos militārās celtnes. un vidi nav rekultivējis. Karaspēka daļu atrašanās laikā Rucavas pagastā nodarītais kaitējums Latvijas tautsaimniecībai uzrādīts apsekojuma aprēķinu kartiņās.

Rucavas pagasta teritorijā atradās PSRS IeM robežapsardzības daļa 2335, kuras teritoriju un celtnes no PSRS IeM bija pārņēmusi Latvijas Aizsardzības ministrija. Šo objektu 1997. gadā Aizsardzības ministrija nodeva Rucavas pagasta padomei. (LR Ministru kabineta rīkojums Nr. 635 16.12.97.). Tā kā karaspēka daļa atradās bijušās PSRS IeM pakļautībā un nav iekļauta apsekojamo objektu sarakstā, nodarītā kaitējuma aprēķini netiek veikti.

Rucavas pagasta teritorijā atradās karaspēka daļa 60113, kas apsaimniekoja lielāko Baltijas Flotes jūras aviācijas mērķu poligonu Papē. Ar LPSR Ministru Padomes rīkojums Nr. 733-pc; 20.11.74. šai karaspēka daļai piešķirti 1098 ha Papes ezera teritorijas. Ar LPSR Ministru Padomes rīkojumu 5230-pc; no 26.08.77. piešķirti 117,8 ha Baltijas jūrā. Karaspēka daļa uzcēlusi kāpu zonā mērķu novērošanas torni. Baltijas Flote, izvedot karaspēka daļas no Rucavas pagastā aizņemtajām teritorijām, nav nodevusi Latvijas pusei šos objektus un attīrījusi vidi no sprādzienbīstamiem priekšmetiem, tā radot apdraudējumu ezerā un jūras mērķpoligona zonā pašreiz.

Sakarā ar to, ka aviācijas mērķpoligona teritorijā nodarīts ievērojams ekoloģiskais kaitējums dabai un jūrai (nogremdēti aviācijas mērķi ezerā un jūrā), pētījumi jāveic vides speciālistiem.

1988. gadā karaspēka daļa 09956 poligona teritorijā kāpu zonā uzspridzināja 440 aviācijas bumbas ar fosfora pildījumu, kas piesārņoja kāpu zonu un jūru, kura vēl tagad izskalo "viltus dzintaru", kas rada dzīvībai bīstamus apdegumus.

Secinājumi:

1. Lai varētu iesniegt visus nepieciešamos dokumentus finanšu līdzekļu piesaistei, pašvaldībai piešķirt līdzekļus neapsekotās dabas parka teritorijas ekoloģiskai izpētei. (Šādus darbus veic Valsts SIA "Vides projekti").

2. Pašvaldībai piesaistīt celtniecības firmas cenu aptaujai celtņu nojaukšanas izdevumiem un vides rekultivācijai.

3. Sakarā ar to, ka apsekotie objekti atrodas pagasta teritorijā un nav izmantojami tautsaimniecībā, pašvaldībai jāgriežas Vides ministrijā, lai tiktu piešķirti līdzekļi un piesaistīti ES līdzekļi vides sakārtošanā, jo daļa bijušo PSRS armijas objektu atrodas Papes dabas parka teritorijā un Eiropas nozīmes putnu ligzdošanas un caurceļošanas vietā.

Apsekošanu veica I. Upmalis

BIJUŠO PSRS (KF) BRUŅOTO SPĒKU KARASPĒKA DAĻU DISLOKĀCIJAS VIETU APSEKOŠANAS RAKSTUROJUMA KARTĪTE

Dislokācijas vietas adrese:

Liepājas rajons, Kalvene, Tibras upes krastā

Karaspēka daļas (K/d) Nr.: 53110
Piederība ieroču šķirai:. ..... Baltijas Kara flotes (BKF) šķidrā kurināmā noliktavasar tilpums 100 000 m^3
Kad zeme piešķirta, lēmuma Nr. un datums: .:..... PSRS AM direktīva Nr. D-0027.13.09.83.,
Baltijas Kara flote (BKF) pavēle 002.- 19.01.84.,
417-pc; 08.07.83., 615-pc; 17.10.83., 417-pc; 30.06.82.
Karaspēka daļa atradās objektā no/līdz (gadu skaits): .....1982.-1994.....11
Karaspēka daļas aizņemtā platība ha: 269,0
T.sk. mežs .....kailcirte ....80,7 ……zaudējumi..... 71 420
aramzeme..... 1,5 .....zaudējumi ..... .279
pārējās teritorijas..... zaudējumi
Likvidētas saimniecības: .....nav
Likvidācijas zaudējumi Ls: .....nav
* Neiegūtā (lauksaimniecības. mežsaimniecības) produkcija Ls: .....nav
Karaspēka daļu izmantotie dabas resursi Ls: .....nav
Ekoloģiskais kaitējums Ls: ..... nav noteikts
**KF objektu nodeva LR: ..... nepabeigta celtniecība, nav nodota
***KF noteiktā objekta vērtība Ls: ..... nav noteikts
LR (objekta pārņēmēja) vērtējums Ls: ..... nav noteikts
****LPSR iemaksas objekta celtniecībā Ls:.....nav
Zemes (meža) pašreizējais īpašnieks: ..... pašvaldība
Zemes (meža) kadastrālā vērtība 2008. g. Ls: ..... nav noteikta
Zemes rekultivācijai izlietotie (nepieciešamie) līdzekļi Ls: .....nav
Meža atjaunošanā izlietotie (nepieciešamie) līdzekļi Ls: ..... nav
Karaspēka daļu celtņu nojaukšanai izlietotie (nepieciešamie) līdzekļi Ls: ..... celtņu nav
*****Karaspēka daļu nenomaksātais dabas resursu (zemes) nodoklis Ls: .... .296
K/d Latvijas tautsaimniecībai radītie zaudējumi Ls: 71 995
(septiņdesmit viens tūkstotis deviņi simti deviņdesmit pieci lati)

* Skatīt īpašā aprakstā: Paskaidrojumi_pie_zaudējumu_aprēķiniem
Pētījumā izmantotie avoti: LNA LVA 270.f.-1c apr. 2475. l. l82. l.-110. lp. LR Aizsardzības ministrijas arhīvs: "KF jurisdikcijā esošo bruņoto spēku izvešanas kontroles birojs". Objekta nodošanas-pieņemšanas aktu nav.

Apsekošanu un pētījumu 2008./2009. gadā veica: ..... (paraksts)..... /I. Upmalis/
Apsekošanā piedalījās pagasta pašvaldības pārstāvis: .....(paraksts).
Apsekotā objekta īpašnieks: ..... (paraksts)

Apsekošana un aprēķini veikti atbilstīgi 2008. un 2009. gadā noslēgtajiem līgumiem ar LR Valsts Kanceleju.

BIJUŠO PSRS (KF) BRUŅOTO SPĒKU KARASPĒKA DAĻU DISLOKĀCIJAS VIETU APSEKOŠANAS RAKSTUROJUMA KARTĪTE

Dislokācijas vietas adrese:

Liepājas rajons, Vaiņodes pagasts, "Vaiņode"

Karaspēka daļas (K/d) Nr.: 73632
Piederība ieroču šķirai:. ..... Baltijas Kara apgabala (BKA) celtnieku daļa
Kad zeme piešķirta, lēmuma Nr. un datums: ..... Latvijas PSR Ministru Padomes rīkojumi 610-pc; 04.08.70.
Karaspēka daļa atradās objektā no/līdz (gadu skaits): 1970.-1994 24
Karaspēka daļas aizņemtā platība ha: 5,0
T.sk. mežs ...1,5.....kailcirte .....zaudējumi 1 327
aramzeme.....4,0 .....zaudējumi 744
pārējās teritorijas.....zaudējumi
Likvidētas saimniecības: .....nav
Likvidācijas zaudējumi Ls .....nav
* Neiegūtā (lauksaimniecības. mežsaimniecības) produkcija Ls: .....nav
Karaspēka daļu izmantotie dabas resursi Ls: .....nav
Ekoloģiskais kaitējums Ls: ..... nav noteikts
**KF objektu nodeva LR: ..... nav nodots
***KF noteiktā objekta vērtība Ls: ..... nav noteikta
LR (objekta pārņēmēja) vērtējums Ls: ..... nav noteikts
****LPSR iemaksas objekta celtniecībā Ls:.....nav
Zemes (meža) pašreizējais īpašnieks: ..... pilsētas pašvaldība
Zemes (meža) kadastrālā vērtība 2008. g. Ls: .....nav
Zemes rekultivācijai izlietotie (nepieciešamie) līdzekļi Ls: ..... nav noteikts
Meža atjaunošanā izlietotie (nepieciešamie) līdzekļi Ls: .....nav
Karaspēka daļu celtņu nojaukšanai izlietotie (nepieciešamie) līdzekļi Ls: .....celtne sabrukusi
*****Karaspēka daļu nenomaksātais dabas resursu (zemes) nodoklis Ls: 14
K/d Latvijas tautsaimniecībai radītie zaudējumi Ls: 2 085
(divi tūkstoši astoņdesmit pieci lati)

* Skatīt īpašā aprakstā: Paskaidrojumi_pie_zaudējumu_aprēķiniem
Pētījumā izmantotie avoti: LNA LVA 270.f.-1c apr. 2025. l. 37. lp. LR Aizsardzības ministrijas arhīvs: "KF jurisdikcijā esošo bruņoto spēku izvešanas kontroles birojs". Objekta nodošanas-pieņemšanas aktu nav.

Apsekošanu un pētījumu 2008./2009. gadā veica: ..... (paraksts)..... /I. Upmalis/
Apsekošanā piedalījās pagasta pašvaldības pārstāvis: .....(paraksts
Apsekotā objekta īpašnieks: ..... (paraksts)

Apsekošana un aprēķini veikti atbilstīgi 2008. un 2009. gadā noslēgtajiem līgumiem ar LR Valsts Kanceleju.

BIJUŠO PSRS (KF) BRUŅOTO SPĒKU KARASPĒKA DAĻU DISLOKĀCIJAS VIETU APSEKOŠANAS RAKSTUROJUMA KARTĪTE

Dislokācijas vietas adrese:

Liepājas rajons, Pāvilosta

Karaspēka daļas (K/d) Nr.: 20500, 81212, 90591, 2335, 09900, 64049, 95447, 37741,69063
Piederība ieroču šķirai: ..... 529. robežsargu postenis, BF 5315.degvielas noliktavas, 80. PTB
Kad zeme piešķirta, lēmuma Nr. un datums: .:.....181-c; 19.03.47., 1350-pc; 04.08.59., 9-c; 20.11.53., 922-c; 12.11.54.,169p12c 27.01.54., 1292-c; 27.01.54., 658-pc; 21.04.54., 210-pc; 06.04.77., 56-pc; 30.01.89., 908-pcc; 18.06.62., 206-pc; 13.02.62., 615-pc; 17.10.84.
Karaspēka daļa atradās objektā no/līdz (gadu skaits):.....1947.-1994..... 47
Karaspēka daļas aizņemtā platība ha: 674,0
T.sk. mežs .....kailcirte ...32,0.....zaudējumi 28 320
aramzeme..... 4,4.....zaudējumi 4 340
pārējās teritorijas..... zaudējumi
Likvidētas saimniecības: 4
Likvidācijas zaudējumi Ls: 168 387
* Neiegūtā (lauksaimniecības. mežsaimniecības) produkcija Ls: .....nav aprēķināta
Karaspēka daļu izmantotie dabas resursi Ls: .....artēziskā aka, ūdens.....2 030 400
Ekoloģiskais kaitējums Ls: ..... nav noteikts
**KF objektu nodeva LR: ..... 08.09.92. ,13.04.93., 06.04.94., 12.05.94.
***KF noteiktā objekta vērtība rbļ.: (59 678 k/p Nr.1 –.rbļ. 333 235 000
LR (objekta pārņēmēja) vērtējums Ls: 1 725 853
****LPSR iemaksas objekta celtniecībā Ls:.....115 057
Zemes (meža) pašreizējais īpašnieks: ..... pašvaldība
Zemes (meža) kadastrālā vērtība 2008. g. Ls: ..... nav noteikta
Zemes rekultivācijai izlietotie (nepieciešamie) līdzekļi Ls: .....nav
Meža atjaunošanā izlietotie (nepieciešamie) līdzekļi Ls: ..... nav noteikti
Karaspēka daļu celtņu nojaukšanai izlietotie (nepieciešamie) līdzekļi Ls: ..... nav aprēķināts
*****Karaspēka daļu nenomaksātais dabas resursu (zemes) nodoklis Ls: 4 752
K/d Latvijas tautsaimniecībai radītie zaudējumi Ls: 4 077 109
(četri miljoni septiņdesmit septiņi tūkstoši viens simts deviņi lati)

* Skatīt īpašā aprakstā: Paskaidrojumi_pie_zaudējumu_aprēķiniem
Pētījumā izmantotie avoti: LNA LVA 270.f.- 1c apr.- 953. l. 95. lp., 2315. visa lieta, 1273. lieta no 180.-194. lp., 953. lieta 100. lp. LR Aizsardzības ministrijas arhīva lietā "KF jurisdikcijā esošo bruņoto spēku izvešanas kontroles birojs" objekta nodošanas-pieņemšanas Aktu nav.

Apsekošanu un pētījumu 2008./2009. gadā veica:..... (paraksts) ..... /I. Upmalis/
Apsekošanā piedalījās pagasta pašvaldības pārstāvis ..... (paraksts)
Apsekotā objekta īpašnieks: ..... (paraksts)

Apsekošana un aprēķini veikti atbilstīgi 2008. un 2009. gadā noslēgtajiem līgumiem ar LR Valsts Kanceleju.

BIJUŠO PSRS (KF) BRUŅOTO SPĒKU KARASPĒKA DAĻU DISLOKĀCIJAS VIETU APSEKOŠANAS RAKSTUROJUMA KARTĪTE

Dislokācijas vietas adrese:

Liepājas rajons, Priekules pagasts

Karaspēka daļas (K/d) Nr.: 52821, 73883, 61921, 95447, 18352, 89599
Piederība ieroču šķirai:. .....Baltijas Kara apgabala (BKA) tanku poligons šautuve
Kad zeme piešķirta, lēmuma Nr. un datums: Latvijas PSR Ministru Padomes rīkojumi 519-pc; 03.04.52., 446-c;
18.04.51., 270-12 17.06.76., 1434-pc; 21.07.52., 1382 12.07.52., 101-3 08.03.52., 549-pc; 03.04.52., 6787-pc; 28.03.52.
Karaspēka daļa atradās objektā no/līdz (gadu skaits): .....1951.-1994..... 43
Karaspēka daļas aizņemtā platība ha: 5 673,0
T.sk. mežs .....180,0...54,0.kailcirte .....zaudējumi 47 844
aramzeme.....1 500,0.....zaudējumi 279 000
pārējās teritorijas....3 993,0….....zaudējumi
Likvidētas saimniecības: 8
Likvidācijas zaudējumi Ls: 1 333 434
* Neiegūtā (lauksaimniecības. mežsaimniecības) produkcija Ls: ..... nav aprēķināts
Karaspēka daļu izmantotie dabas resursi Ls: ..... nav noteikts
Ekoloģiskais kaitējums Ls: ..... nav noteikts
**KF objektu nodeva LR: .... .nav nodots
***KF noteiktā objekta vērtība Ls: ..... nav noteikta
LR (objekta pārņēmēja) vērtējums Ls: ..... nav noteikta
****LPSR iemaksas objekta celtniecībā Ls:.....nav
Zemes (meža) pašreizējais īpašnieks: ..... pašvaldība
Zemes (meža) kadastrālā vērtība 2008. g. Ls: ..... nav noteikta
Zemes rekultivācijai izlietotie (nepieciešamie) līdzekļi Ls: .....nav
Meža atjaunošanā izlietotie (nepieciešamie) līdzekļi Ls: ..... nav noteikti
Karaspēka daļu celtņu nojaukšanai izlietotie (nepieciešamie) līdzekļi Ls: .....nav..
*****Karaspēka daļu nenomaksātais dabas resursu (zemes) nodoklis Ls: 31 712
Karaspēka daļu Latvijas tautsaimniecībai radītie zaudējumi Ls: 1 691 990
(viens miljons seši simti deviņdesmit viens tūkstotis deviņi simti deviņdesmit lati)

* Skatīt īpašā aprakstā: Paskaidrojumi_pie_zaudējumu_aprēķiniem
Pētījumā izmantotie avoti: LNA LVA 270.f.-1c apr. 730. l. 3.-17. lp., 1156. l. 23. lp.,795. l. 4. lp.,729. l. 23.-27. lp. LR Aizsardzības ministrijas arhīvs: "KF jurisdikcijā esošo bruņoto spēku izvešanas kontroles birojs". Objekta nodošanas-pieņemšanas aktu nav.

Apsekošanu un pētījumu 2008./2009. gadā veica: ..... (paraksts)..... /I. Upmalis/
Apsekošanā piedalījās pagasta pašvaldības pārstāvis: .....(paraksts)
Apsekotā objekta īpašnieks: ..... (paraksts)

Apsekošana un aprēķini veikti atbilstīgi 2008. un 2009. gadā noslēgtajiem līgumiem ar LR Valsts Kanceleju.

BIJUŠO PSRS (KF) BRUŅOTO SPĒKU KARASPĒKA DAĻU DISLOKĀCIJAS VIETU APSEKOŠANAS RAKSTUROJUMA KARTĪTE

Dislokācijas vietas adrese:

Liepājas rajons, Vaiņode, lidlauks

Karaspēka daļas (K/d) Nr.: 03420, 44008, 63420, 78454, 18352, 62413, 13703, 40474, 63430, 62216, 32931, 06937, 73632, 39878
Piederība ieroču šķirai:. ..... 15. Gaisa spēku armija (GSA), PGA-raķešu daļas
Kad zeme piešķirta, lēmuma Nr. un datums: ..... Latvijas PSR Ministru Padomes rīkojumi 923-c; 01.10.46., 764-c; 29.08.70., 609-pc; 04.08.70., 710-pc; 07.12.73., 1435-pc; 21.06.52., 1471-pc; 18.08.54., 50-c; 10.07.59., 1796-pcc; 13.12.60.,825-pc; 30.05.56., 12-pc; 07.01.59., 568-pc; 13.04.64., 15c 27.07.57., 3c 10.01.59.,667-pc; 28.04.64.
Karaspēka daļa atradās objektā no/līdz (gadu skaits): .....1944.-1992..... 48
Karaspēka daļas aizņemtā platība ha: 1 539,95
T.sk. mežs ..198,88.....kailcirte .....zaudējumi 176 208
aramzeme.....20,3 .....zaudējumi 3 776
pārējās teritorijas.....zaudējumi
Likvidētas saimniecības: 34
Likvidācijas zaudējumi Ls: 503 040
* Neiegūtā (lauksaimniecības. mežsaimniecības) produkcija Ls: ..... nav aprēķināts
Karaspēka daļu izmantotie dabas resursi Ls: .....artēziskais urbums.....ūdens 2 073 600
Ekoloģiskais kaitējums Ls: ..... nav noteikts
**KF objektu nodeva LR: ..... 11.11.92. ,20.11.92. ,07.12.92.
***KF noteiktā objekta vērtība rbļ.: ..101 755 473, (lidlauka būves) 110 407 473
LR (objekta pārņēmēja) vērtējums Ls: 550 402
****LPSR iemaksas objekta celtniecībā Ls:..... 36 693
Zemes (meža) pašreizējais īpašnieks: .....pašvaldība, iznomātas
Zemes (meža) kadastrālā vērtība 2008. g. Ls: 79 470
Zemes rekultivācijai izlietotie (nepieciešamie) līdzekļi Ls: ..... nav noteikti
Meža atjaunošanā izlietotie (nepieciešamie) līdzekļi Ls: ..... nav noteikti
Karaspēka daļu celtņu nojaukšanai izlietotie (nepieciešamie) līdzekļi Ls: ..... .1971x arku skaits
*****Karaspēka daļu nenomaksātais dabas resursu (zemes) nodoklis Ls: 57 218
K/d Latvijas tautsaimniecībai radītie zaudējumi Ls: 3 400 937
(trīs miljoni četri simti tūkstoši deviņi simti trīsdesmit septiņi lati)

* Skatīt īpašā aprakstā: Paskaidrojumi_pie_zaudējumu_aprēķiniem
Pētījumā izmantotie avoti: LNA LVA 270.f.-1c apr. 888. l. 15.-17. lp., 202. l. 117.-127. lp., 954. l. 39.,46. lp., 21. l. 6.,7. lp.,1036. l. 223. lp., 796. l.56. lp., 152. l. 169. lp., 2170. l. 14. lp. LR Aizsardzības ministrijas arhīvs:" KF jurisdikcijā esošo bruņoto spēku izvešanas kontroles birojs". Objekta nodošanas-pieņemšanas akti.

Apsekošanu un pētījumu 2008./2009. gadā veica: ..... (paraksts)..... /I. Upmalis/
Apsekošanā piedalījās pagasta pašvaldības pārstāvis: .....(paraksts)
Apsekotā objekta īpašnieks: ..... (paraksts)

Apsekošana un aprēķini veikti atbilstīgi 2008. un 2009. gadā noslēgtajiem līgumiem ar LR Valsts Kanceleju.

Liepājas rajona Vaiņodes lidlauks 2009. gadā



Vaiņodes lidlauka lidmašīnu arkveida novietnes...960 Ls





Lidmašīnu novietņu angārs.-- 960 Ls



Vaiņodes lidlauka skrejceļu SIA izmanto kūdras žāvēšanai



Daļa lidlauka skrejceļa ir sabojāta



Tipveida kara pilsētiņu štāba ķieģeļveida celtne ar dzelzsbetona pārsegumiem. Celtnes nojaukšanas izmaksas – 2 151 Ls



2014. gada foto. Visa dzīvojamā pilsētiņa sabrukusi

BIJUŠO PSRS (KF) BRUŅOTO SPĒKU KARASPĒKA DAĻU DISLOKĀCIJAS VIETU APSEKOŠANAS RAKSTUROJUMA KARTĪTE

Dislokācijas vietas adrese:

Liepājas rajons, Grobiņas pag., "Cimdenieki"

Karaspēka daļas (K/d) Nr.: 81326, 90450, 55321, 20411, 18352
Piederība ieroču šķirai ..... 15. Gaisa spēku armija (GSA), rezerves lidlauks, raķešu brigādes pārvalde, 6. Ļeņingradas Pretgaisa aizsardzības armijas (PGA) raķešu degvielas pārvalde
Kad zeme piešķirta, lēmuma Nr. un datums: ..... Latvijas PSR Ministru Padomes rīkojumi 1128-c; 03.12.47., 1058-cc; 12.11.47., 1718-pc; 04.09.52.,1560-cc; 22.11.50., 498-c; 08.06. 54., 798-pc; 5.10.70., 912-pc; 28.06.55., 99-p 31.01.55., 1478-pc; 04.09.47.
Karaspēka daļa atradās objektā no/līdz (gadu skaits): .....1947.-1993..... 46
Karaspēka daļas aizņemtā platība ha: 292,0
T.sk. mežs ……..zaudējumi
aramzeme.....12,0 .....zaudējumi 2 232
pārējās teritorijas.....zaudējumi
Likvidētas saimniecības: 1
Likvidācijas zaudējumi Ls: 906 567
* Neiegūtā (lauksaimniecības. mežsaimniecības) produkcija Ls: .....nav aprēķināta
Karaspēka daļu izmantotie dabas resursi Ls: .....ūdens
Ekoloģiskais kaitējums Ls: ..... .10 000
**KF objektu nodeva LR: ..... 01.06.93., 05.07.93.
***KF noteiktā objekta vērtība rbļ. 117 201 700
LR (objekta pārņēmēja) vērtējums Ls: 52 870
****LPSR iemaksas objekta celtniecībā Ls:..... 3 525
Zemes (meža) pašreizējais īpašnieks:.....pašvaldība, iznomāts
Zemes (meža) kadastrālā vērtība 2008. g. Ls: 9 376
Zemes rekultivācijai izlietotie (nepieciešamie) līdzekļi Ls: ..... nav noteikts
Meža atjaunošanā izlietotie (nepieciešamie) līdzekļi Ls: .....nav
Karaspēka daļu celtņu nojaukšanai izlietotie (nepieciešamie) līdzekļi Ls: .....celtnes izmanto
*****Karaspēka daļu nenomaksātais dabas resursu (zemes) nodoklis Ls: 6 469
K/d Latvijas tautsaimniecībai radītie zaudējumi Ls: 981 663
(deviņi simti astoņdesmit viens tūkstotis seši simti sešdesmit trīs lati)

* Skatīt īpašā aprakstā: Paskaidrojumi_pie_zaudējumu_aprēķiniem

Pētījumā izmantotie avoti: LNA LVA 270.f.-1c apr. 2025. l. -68. lp., 728. l. 115. lp, 1038. l. 38. lp., 795. l. 166. lp., 891. l. 1. lp. LR Aizsardzības ministrijas arhīvs: "KF jurisdikcijā esošo bruņoto spēku izvešanas kontroles birojs". Objekta nodošanas-pieņemšanas akti.

Apsekošanu un pētījumu 2008./2009. gadā veica: ..... (paraksts)..... /I. Upmalis/
Apsekošanā piedalījās pagasta pašvaldības pārstāvis: .....(paraksts)
Apsekotā objekta īpašnieks: ..... (paraksts)

Apsekošana un aprēķini veikti atbilstīgi 2008. un 2009. gadā noslēgtajiem līgumiem ar LR Valsts Kanceleju.

BIJUŠO PSRS (KF) BRUŅOTO SPĒKU KARASPĒKA DAĻU DISLOKĀCIJAS VIETU APSEKOŠANAS RAKSTUROJUMA KARTĪTE

Dislokācijas vietas adrese:...

Liepājas rajons, Sakas pag., Labrags

Karaspēka daļas (K/d) Nr.: 2335, 25729
Piederība ieroču šķirai:. ..... . 528. robežsargu postenis, bāka
Kad zeme piešķirta, lēmuma Nr. un datums:.....nav atrasts
Karaspēka daļa atradās objektā no/līdz (gadu skaits): ..... 1945.-1992..... 47
Karaspēka daļas aizņemtā platība ha: 20,0
T.sk. mežs .....6,0...kailcirte .....zaudējumi 5 316
aramzeme.....zaudējumi
pārējās teritorijas.....zaudējumi
Likvidētas saimniecības: .....nav
Likvidācijas zaudējumi Ls: .....nav
* Neiegūtā (lauksaimniecības. mežsaimniecības) produkcija Ls: .....nav
Karaspēka daļu izmantotie dabas resursi Ls: .....nav
Ekoloģiskais kaitējums Ls: ..... nav aprēķināts
**KF objektu nodeva LR: ..... 04.09.92.
***KF noteiktā objekta vērtība Ls: 23 674
LR (objekta pārņēmēja) vērtējums Ls: 23 674
****LPSR iemaksas objekta celtniecībā Ls:..... 1 578
Zemes (meža) pašreizējais īpašnieks: ..... pašvaldība
Zemes (meža) kadastrālā vērtība 2008. g. Ls: .....nav
Zemes rekultivācijai izlietotie (nepieciešamie) līdzekļi Ls: .....nav
Meža atjaunošanā izlietotie (nepieciešamie) līdzekļi Ls: .....nav
Karaspēka daļu celtņu nojaukšanai izlietotie (nepieciešamie) līdzekļi Ls: .....celtnes izmanto
*****Karaspēka daļu nenomaksātais dabas resursu (zemes) nodoklis Ls: 58
K/d Latvijas tautsaimniecībai radītie zaudējumi Ls: 30 626
(trīsdesmit tūkstoši seši simti divdesmit seši lati)

* Skatīt īpašā aprakstā: Paskaidrojumi_pie_zaudējumu_aprēķiniem
Pētījumā izmantotie avoti: LNA LVA 270.f.-1c apr. , lieta nav atrasta LR Aizsardzības ministrijas arhīvs: "KF jurisdikcijā esošo bruņoto spēku izvešanas kontroles birojs". Objekta nodošanas-pieņemšanas akti.

Apsekošanu un pētījumu 2008./2009. gadā veica: ..... (paraksts)..... /I. Upmalis/
Apsekošanā piedalījās pagasta pašvaldības pārstāvis ..... (paraksts).
Apsekotā objekta īpašnieks: ..... (paraksts)

Apsekošana un aprēķini veikti atbilstīgi 2008. un 2009. gadā noslēgtajiem līgumiem ar LR Valsts Kanceleju.

BIJUŠO PSRS (KF) BRUŅOTO SPĒKU KARASPĒKA DAĻU DISLOKĀCIJAS VIETU APSEKOŠANAS RAKSTUROJUMA KARTĪTE

Dislokācijas vietas adrese:

Liepājas rajons, Nīcas pag., Pērkone

Karaspēka daļas (K/d) Nr.: 2335, 45729JU, 86625, 37741, 70450
Piederība ieroču šķirai:. .....16. robežsargu postenis, degvielas noliktavas, PGA divizions, k/p 535.
Kad zeme piešķirta, lēmuma Nr. un datums: Latvijas PSR Ministru Padomes rīkojumi 94-pc; 28.17.52., 180-c; 19.03.47., 181-c; 19.03.47, 1132-pc; 21.11.69., 123-20cc; 12.03.58.,1132-pc; 21.11.69., 453-61cc; 15.08.55
Karaspēka daļa atradās objektā no/līdz (gadu skaits): .....1947.-1992..... 45
Karaspēka daļas aizņemtā platība ha: 240
T.sk. mežs ...72,0.....kailcirte .....zaudējumi 63 792
aramzeme.....6,0 .....zaudējumi 1 116
pārējās teritorijas.....234,0…….zaudējumi
Likvidētas saimniecības: 7
Likvidācijas zaudējumi Ls: 52 524
* Neiegūtā (lauksaimniecības. mežsaimniecības) produkcija Ls: ..... nav noteikta
Karaspēka daļu izmantotie dabas resursi Ls: .....ūdens
Ekoloģiskais kaitējums Ls: ..... nav noteikts
**KF objektu nodeva LR..... 16.10.92., 10.09.92.,19.09.92.
***KF noteiktā objekta vērtība rbļ.: .....nodod robežsargi.....4 904 000
LR (objekta pārņēmēja) vērtējums Ls: 24 520
****LPSR iemaksas objekta celtniecībā Ls:..... 1 635
Zemes (meža) pašreizējais īpašnieks: ..... pašvaldība
Zemes (meža) kadastrālā vērtība 2008. g. Ls: 6 275
Zemes rekultivācijai izlietotie (nepieciešamie) līdzekļi Ls: ..... nav aprēķināti
Meža atjaunošanā izlietotie (nepieciešamie) līdzekļi Ls: ..... nav aprēķināts
Karaspēka daļu celtņu nojaukšanai izlietotie (nepieciešamie) līdzekļi Ls: ..... nav aprēķināts
*****Karaspēka daļu nenomaksātais dabas resursu (zemes) nodoklis Ls: 4 236
K/d Latvijas tautsaimniecībai radītie zaudējumi Ls: 147 823
(viens simts četrdesmit septiņi tūkstoši astoņi simti divdesmit trīs lati)

* Skatīt īpašā aprakstā: Paskaidrojumi_pie_zaudējumu_aprēķiniem
Pētījumā izmantotie avoti: LNA LVA 270.f.-1c apr. 1947. l. 176. lp., 2058. l. 1. lp., 2211. l. 13. lp., LR Aizsardzības ministrijas arhīvs: "KF jurisdikcijā esošo bruņoto spēku izvešanas kontroles birojs". Objekta nodošanas-pieņemšanas akti.

Apsekošanu un pētījumu 2008./2009. gadā veica: ..... (paraksts)..... /I. Upmalis/
Apsekošanā piedalījās pagasta pašvaldības pārstāvis: .....(paraksts)
Apsekotā objekta īpašnieks: ..... (paraksts)

Apsekošana un aprēķini veikti atbilstīgi 2008. un 2009. gadā noslēgtajiem līgumiem ar LR Valsts Kanceleju.

BIJUŠO PSRS (KF) BRUŅOTO SPĒKU KARASPĒKA DAĻU DISLOKĀCIJAS VIETU APSEKOŠANAS RAKSTUROJUMA KARTĪTE

Dislokācijas vietas adrese:

Liepājas rajons, Nīcas pag., "Pļavmalas"

Karaspēka daļas (K/d) Nr.: 90450
Piederība ieroču šķirai:. ..... 6. Ļeņingradas Pretgaisa aizsardzības armijas (PGA)
158. zenītraķešu brigādes divizions
Kad zeme piešķirta, lēmuma Nr. un datums: ..... Latvijas PSR Ministru Padomes rīkojumi 32-pc; 10.01.64.
Karaspēka daļa atradās objektā no/līdz (gadu skaits): .....1964.-1992..... 28
Karaspēka daļas aizņemtā platība ha: 21,7
T.sk. mežs ....6,51....kailcirte ….....zaudējumi..... 5 768
aramzeme.....zaudējumi
pārējās teritorijas….....zaudējumi
Likvidētas saimniecības: 1
Likvidācijas zaudējumi Ls: ..... nav noteikti
* Neiegūtā (lauksaimniecības. mežsaimniecības) produkcija Ls: .....nav aprēķināta
Karaspēka daļu izmantotie dabas resursi Ls: .....ūdens smilts, laukakmeņi
Ekoloģiskais kaitējums Ls: ..... nav noteikts
**KF objektu nodeva LR: .... 16.10.92.
***KF noteiktā objekta vērtība Ls: 38 000
LR (objekta pārņēmēja) vērtējums Ls: 38 000
****LPSR iemaksas objekta celtniecībā Ls:..... 2 533
Zemes (meža) pašreizējais īpašnieks..... privātīpašums
Zemes (meža) kadastrālā vērtība 2008. g. Ls:..... 21 856
Zemes rekultivācijai izlietotie (nepieciešamie) līdzekļi Ls: .....nav aprēķināti
Meža atjaunošanā izlietotie (nepieciešamie) līdzekļi Ls: .....nav
Karaspēka daļu celtņu nojaukšanai izlietotie (nepieciešamie) līdzekļi Ls: 47 000
*****Karaspēka daļu nenomaksātais dabas resursu (zemes) nodoklis Ls: 9 179
K/d Latvijas tautsaimniecībai radītie zaudējumi Ls: 102 480
(viens simts divi tūkstoši četri simti astoņdesmit lati)

* Skatīt īpašā aprakstā: Paskaidrojumi_pie_zaudējumu_aprēķiniem
Pētījumā izmantotie avoti: LNA LVA 270.f.-1c apr., lieta nav atrasta. LR Aizsardzības ministrijas arhīvs: "KF jurisdikcijā esošo bruņoto spēku izvešanas kontroles birojs". Objekta nodošanas-pieņemšanas akti.

Apsekošanu un pētījumu 2008./2009. gadā veica: ..... (paraksts)..... /I. Upmalis/
Apsekošanā piedalījās pagasta pašvaldības pārstāvis: .....(paraksts)
Apsekotā objekta īpašnieks: ..... (paraksts)

Apsekošana un aprēķini veikti atbilstīgi 2008. un 2009. gadā noslēgtajiem līgumiem ar LR Valsts Kanceleju.

Nīcas pagasta "Pļavmalas" bijušais PSRS armijas PGA raķešu divizions. 2009. gada foto



Liepājas rajons, Nīcas pagasts "Pļavmalas" ķieģeļu celtnes kāpu zonā nojaukšanas izdevumi ar zemes rekultivāciju.-- .967 Ls



Liepājas rajona, Nīcas pagasta "Pļavmalas" ķieģeļu celtnes ar šīfera jumtu nojaukšanas izdevumi —.1 216 Ls



Liepājas rajona Nīcas pagasta "Pļavmalas" PGA raķešu palaišanas vietas vaļņu izlīdzināšanas izdevumi



Liepājas rajons, Nīcas pagasts PGA objekta "Pļavmalas" celtnes iekšskats



Liepājas rajons, Nīcas pagasts. 6. Ļeņingradas Pretgaisa aizsardzības armijas (PGA) objekta "Pļavmalas"celtnēs kā būvmateriāls izmantoti laukakmeņi.Celtnes nojaukšanas izdevumi



Liepājas rajons Nīcas pagasts "Pļavmalas" degvielas un smērvielu glabātava stipri piesārņota ar naftas produktiem. Celtnes nojaukšanas un zemes rekultivācijas izdevumi

BIJUŠO PSRS (KF) BRUŅOTO SPĒKU KARASPĒKA DAĻU DISLOKĀCIJAS VIETU APSEKOŠANAS RAKSTUROJUMA KARTĪTE

Dislokācijas vietas adrese:

Liepājas rajons, Sakas pag., Akmeņrags

Karaspēka daļas (K/d) Nr.: 2335, 10567, (45729), 20500
Piederība ieroču šķirai:. ..... robežsargi, jūrnieki, PGA RTB, meteodienests, 531.k/p
Kad zeme piešķirta, lēmuma Nr. un datums: .....Latvijas PSR Ministru Padomes rīkojumi 1061-cc; 12.11.47., 181-c; 19.03.47., 257-pc; 29.04.84.
Karaspēka daļa atradās objektā no/līdz (gadu skaits): .....1946.-1994..... 48
Karaspēka daļas aizņemtā platība ha: 196,37
T.sk. mežs .58,2....17,46...kailcirte .....zaudējumi 15 469
aramzeme.....zaudējumi
pārējās teritorijas.....zaudējumi
Likvidētas saimniecības: 5
Likvidācijas zaudējumi Ls: ..... nav noteikti
* Neiegūtā (lauksaimniecības. mežsaimniecības) produkcija Ls: ..... nav aprēķināts
Karaspēka daļu izmantotie dabas resursi Ls: .....ūdens
Ekoloģiskais kaitējums Ls: ..... nav noteikts
**KF objektu nodeva LR: ..... . 01.10.92., 16.05.93., 02.05.94.
***KF noteiktā objekta vērtība rub/Ls: ....24 753 594 .....126 719
LR (objekta pārņēmēja) vērtējums Ls: 16 215
****LPSR iemaksas objekta celtniecībā Ls:..... 8 448
Zemes (meža) pašreizējais īpašnieks..... pašvaldība, LR AM
Zemes (meža) kadastrālā vērtība 2008. g. Ls: ..... nav noteikta
Zemes rekultivācijai izlietotie (nepieciešamie) līdzekļi Ls: .....nav
Meža atjaunošanā izlietotie (nepieciešamie) līdzekļi Ls: ..... nav aprēķināti
Karaspēka daļu celtņu nojaukšanai izlietotie (nepieciešamie) līdzekļi Ls: .....nav
*****Karaspēka daļu nenomaksātais dabas resursu (zemes) nodoklis Ls: 564
K/d Latvijas tautsaimniecībai radītie zaudējumi Ls: 40 696
(četrdesmit tūkstoši seši simti deviņdesmit seši lati)

* Skatīt īpašā aprakstā: Paskaidrojumi_pie_zaudējumu_aprēķiniem

Pētījumā izmantotie avoti: LNA LVA 270.f.-1c apr. 201. l. 100. lp, 202., 267. 41. lp., 373. l. 163. lp. LR Aizsardzības ministrijas arhīvs: "KF jurisdikcijā esošo bruņoto spēku izvešanas kontroles birojs". Objekta nodošanas-pieņemšanas akti.

Apsekošanu un pētījumu 2008./2009. gadā veica: ..... (paraksts)..... /I. Upmalis/
Apsekošanā piedalījās pagasta pašvaldības pārstāvis: .....(paraksts)
Apsekotā objekta īpašnieks: ..... (paraksts)

Apsekošana un aprēķini veikti atbilstīgi 2008. un 2009. gadā noslēgtajiem līgumiem ar LR Valsts Kanceleju.

BIJUŠO PSRS (KF) BRUŅOTO SPĒKU KARASPĒKA DAĻU DISLOKĀCIJAS VIETU APSEKOŠANAS RAKSTUROJUMA KARTĪTE

Dislokācijas vietas adrese

Liepājas rajons, Medzes pag., "Saraiķi"

Karaspēka daļas (K/d) Nr.: 2335, 10567, 62860
Piederība ieroču šķirai:. ..... robežsargi, 6. Ļeņingradas Pretgaisa aizsardzības armijas (PGA) RTB, poligons
Kad zeme piešķirta, lēmuma Nr. un datums: .:..... Latvijas PSR Ministru Padomes rīkojumi 182-c; 19.03.47., 1059-cc; 12.11.47., 187-pc; 11.02.64., 218-pc; 15.02.64., 392-pc; 25.06.84.
Karaspēka daļa atradās objektā no/līdz (gadu skaits): .....1945.-1993..... 48
Karaspēka daļas aizņemtā platība ha: 850,0
T.sk. mežs ...255,0.....kailcirte .....zaudējumi 225 930
aramzeme..... .....zaudējumi
pārējās teritorijas.....zaudējumi
Likvidētas saimniecības: .....nav
Likvidācijas zaudējumi Ls: .....nav
* Neiegūtā (lauksaimniecības. mežsaimniecības) produkcija Ls: .....
Karaspēka daļu izmantotie dabas resursi Ls: .....artēziskais urbums, ūdens 2 073 600
Ekoloģiskais kaitējums Ls: 95
**KF objektu nodeva LR: ..... 10.06.93.
***KF noteiktā objekta vērtība rub/Ls: .....5 445 822..... 27 229
LR (objekta pārņēmēja) vērtējums Ls: 8 665
****LPSR iemaksas objekta celtniecībā Ls:..... 1 815
Zemes (meža) pašreizējais īpašnieks: ..... pašvaldība, LR AM, privātīpašumi
Zemes (meža) kadastrālā vērtība 2008. g. Ls: 15 280
Zemes rekultivācijai izlietotie (nepieciešamie) līdzekļi Ls: ..... nav noteikti
Meža atjaunošanā izlietotie (nepieciešamie) līdzekļi Ls: .....nav
Karaspēka daļu celtņu nojaukšanai izlietotie (nepieciešamie) līdzekļi Ls: .....celtnes izmanto
*****Karaspēka daļu nenomaksātais dabas resursu (zemes) nodoklis Ls: 11 002
K/d Latvijas tautsaimniecībai radītie zaudējumi Ls: 2 321 104
(divi miljoni trīs simti divdesmit viens tūkstotis viens simts četri lati)

* Skatīt īpašā aprakstā: Paskaidrojumi_pie_zaudējumu_aprēķiniem
Pētījumā izmantotie avoti: LNA LVA 270.f.-1c apr. 1089. l. -195. lp. LR Aizsardzības ministrijas arhīvs: KF jurisdikcijā esošo bruņoto spēku izvešanas kontroles birojs". Objekta nodošanas-pieņemšanas akti.

Apsekošanu un pētījumu 2008./2009. gadā veica: ..... (paraksts)..... /I. Upmalis/
Apsekošanā piedalījās pagasta pašvaldības pārstāvis: .....(paraksts)
Apsekotā objekta īpašnieks: ..... (paraksts)

Apsekošana un aprēķini veikti atbilstīgi 2008. un 2009. gadā noslēgtajiem līgumiem ar LR Valsts Kanceleju.

BIJUŠO PSRS (KF) BRUŅOTO SPĒKU KARASPĒKA DAĻU DISLOKĀCIJAS VIETU APSEKOŠANAS RAKSTUROJUMA KARTĪTE

Dislokācijas vietas adrese:

Liepājas rajons, Grobiņas pag., Rolava

Karaspēka daļas (K/d) Nr.: .: 90450
Piederība ieroču šķirai:. ..... 6. Ļeņingradas Pretgaisa aizsardzības armijas (PGA) raaķešu divizions
Kad zeme piešķirta, lēmuma Nr. un datums: ..... Latvijas PSR Ministru Padomes rīkojumi 1139-pc; 02.08.63., 123-20cc; 12.03.58.
Karaspēka daļa atradās objektā no/līdz (gadu skaits): .....1958.-1994..... 36
Karaspēka daļas aizņemtā platība ha: 409,95
T.sk. mežs 165,3....57,99...kailcirte .....zaudējumi 51 379
aramzeme.....196,0.....zaudējumi 68 950
pārējās teritorijas..... 48,65 .....zaudējumi
Likvidētas saimniecības: 13
Likvidācijas zaudējumi Ls: 109 019
* Neiegūtā (lauksaimniecības. mežsaimniecības) produkcija Ls: .....nav aprēķināta
Karaspēka daļu izmantotie dabas resursi Ls: .....ūdens, cmilts, grants
Ekoloģiskais kaitējums Ls: ..... iespējama azotskābes noplūde.....nav notekts
**KF objektu nodeva LR: ..... 10.06.93.
***KF noteiktā objekta vērtība rbļ. 29 624 308
LR (objekta pārņēmēja) vērtējums Ls: 7 577
****LPSR iemaksas objekta celtniecībā Ls:..... 505
Zemes (meža) pašreizējais īpašnieks: .....privātīpašums, pašvaldība
Zemes (meža) kadastrālā vērtība 2008. g. Ls: 12 574
Zemes rekultivācijai izlietotie (nepieciešamie) līdzekļi Ls: ..... nav aprēķināti
Meža atjaunošanā izlietotie (nepieciešamie) līdzekļi Ls: ..... nav noteikti
Karaspēka daļu celtņu nojaukšanai izlietotie (nepieciešamie) līdzekļi Ls: ..... nav aprēķināti
*****Karaspēka daļu nenomaksātais dabas resursu (zemes) nodoklis Ls: 6 790
K/d Latvijas tautsaimniecībai radītie zaudējumi Ls: 244 220
(divi simti četrdesmit četri tūkstoši divi simti divdesmit lati)

* Skatīt īpašā aprakstā: Paskaidrojumi_pie_zaudējumu_aprēķiniem

Pētījumā izmantotie avoti: LNA LVA 270.f.-1c apr. 1528. l. 142.-145. lp., 160. lp.,1648. l. 126. lp. LR Aizsardzības ministrijas arhīvs: "KF jurisdikcijā esošo bruņoto spēku izvešanas kontroles birojs". Objekta nodošanas-pieņemšanas akti.

Apsekošanu un pētījumu 2008./2009. gadā veica: ..... (paraksts)..... /I. Upmalis/
Apsekošanā piedalījās pagasta pašvaldības ..... pārstāvis (paraksts
Apsekotā objekta īpašnieks: ..... (paraksts)

Apsekošana un aprēķini veikti atbilstīgi 2008. un 2009. gadā noslēgtajiem līgumiem ar LR Valsts Kanceleju.

Grobiņas pagasta Rolavas PGA raķešbāze. 2009. gada foto



Tālāk iet nevar...privātīpašums



Palikušie graustī privātīpašumā



Caurlaides telpa Grobiņas 6. Ļeņingradas Pretgaisa aizsardzības armijas (PGA) objektā



Nenoteiktas nozīmes celtne



Celtnes paliekas



Bijusī apkures katlu māja

BIJUŠO PSRS (KF) BRUŅOTO SPĒKU KARASPĒKA DAĻU DISLOKĀCIJAS VIETU APSEKOŠANAS RAKSTUROJUMA KARTĪTE

Dislokācijas vietas adrese:

Liepājas rajons, Bārtas pag., šifrs- "Paplaka"

Karaspēka daļas (K/d) Nr.: ..... 53110, 53110, 55135 (Smoļenska), 54162, 18262, 49393, 25026, 49281, 95365, 40700, 49028

Piederība ieroču šķirai: .....Paplakas pulka virszemes starta stratēģisko raķešu divizions, Baltijas Kara flotes (BKF) kuģu kodolieroču noliktava, 3. kara pilsētiņa.

Kad zeme piešķirta, lēmuma Nr. un datums: .....Latvijas PSR Ministru Padomes rīkojumi 700-330 02.07.58., 513/39-cc; 21.04.60., 224-pc; 12.04.82., 808-pc; 29.12.75., 10851/13cc; 05.01.60., 262-pc; 17.05.78.,691-55 24.12.59.

Karaspēka daļa atradās objektā no/līdz (gadu skaits): .....1959.-1994..... 35

Karaspēka daļas aizņemtā platība ha: 2 959,0

T.sk. mežs ..2331,99...699 597,0...kailcirte .....zaudējumi 619 843

aramzeme....purvs .....zaudējumi

pārējās teritorijas..... g. rants karjers.....zaudējumi 17 010

Likvidētas saimniecības: 8

Likvidācijas zaudējumi Ls: 188 785

* Neiegūtā (lauksaimniecības. mežsaimniecības) produkcija Ls: ..... nav aprēķināts

Karaspēka daļu izmantotie dabas resursi Ls: .....ūdens, grants, smilts

Ekoloģiskais kaitējums Ls: ..... nav noteikts

**KF objektu nodeva LR.....22.10.93., 05.01.93.,25.07.94.

***KF noteiktā objekta vērtība rbļ.: 31 124 090

LR (objekta pārņēmēja) vērtējums Ls: 155 620

****LPSR iemaksas objekta celtniecībā Ls:..... 10 375

Zemes (meža) pašreizējais īpašnieks: ..... pašvaldība

Zemes (meža) kadastrālā vērtība 2008. g. Ls: ..... nav noteikta

Zemes rekultivācijai izlietotie (nepieciešamie) līdzekļi Ls: ..... nav noteikts

Meža atjaunošanā izlietotie (nepieciešamie) līdzekļi Ls: ..... nav aprēķināti

Karaspēka daļu celtņu nojaukšanai izlietotie (nepieciešamie) līdzekļi Ls: ..... nav aprēķināti

*****Karaspēka daļu nenomaksātais dabas resursu (zemes) nodoklis Ls: 10 558

K/d Latvijas tautsaimniecībai radītie zaudējumi Ls: 1 002 191

(viens miljons divi tūkstoši viens simts deviņdesmit viens lats)

* Skatīt īpašā aprakstā: Paskaidrojumi_pie_zaudējumu_aprēķiniem

Pētījumā izmantotie avoti: LNA LVA 270.f.-1c apr. 2254. l. - 64. lp.,1334. l. 87. lp., 2111. l. 11. lp., 1274. l. 14. lp. LR Aizsardzības ministrijas arhīvs: "KF jurisdikcijā esošo bruņoto spēku izvešanas kontroles birojs". Objekta nodošanas-pieņemšanas akti.

Apsekošanu un pētījumu 2008./2009. gadā veica: ..... (paraksts)..... /I. Upmalis/

Apsekošanā piedalījās pagasta pašvaldības pārstāvis: .....(paraksts)

Apsekotā objekta īpašnieks: ..... (paraksts)

Apsekošana un aprēķini veikti atbilstīgi 2008. un 2009. gadā noslēgtajiem līgumiem ar LR Valsts Kanceleju.

Liepājas rajona Bārtas mežā Baltijas Kara flote (BKF) kuģu torpēdu un kodolgalviņu noliktavas. 2008. gada foto



Liepājas rajons, Bārtas pagasts dzelzsbetona arkveida celtnes nojaukšanas izdevumi ar vides rekultivāciju



Liepājas rajons, Bārtas pagasts dzelzsbetona veidņu novākšanas izdevumi ar vides rekultivāciju



Liepājas rajons, Bārtas pagasts dzelzsbetona celtnes nojaukšanas izdevumi ar vides rekultivāciju



Liepājas rajons, Bārtas pagasts puspagraba dzelzsbetona celtnes nojaukšanas izdevumi ar vides sakārtošanu – 960 Ls

BIJUŠO PSRS (KF) BRUŅOTO SPĒKU KARASPĒKA DAĻU DISLOKĀCIJAS VIETU APSEKOŠANAS RAKSTUROJUMA KARTĪTE

Dislokācijas vietas adrese:

Liepājas rajons, Rudbāržu pag. "Bākūži"

Karaspēka daļas (K/d) Nr.: 32931
Piederība ieroču šķirai:. .....15. Gaisa spēku armijas (GSA) rezerves lidlauks
Kad zeme piešķirta, lēmuma Nr. un datums: ..... Latvijas PSR Ministru Padomes rīkojumi 322-cc; 13.03.46., 924-c; 01.10.46.,1252-c; 01.11.46.
Karaspēka daļa atradās objektā no/līdz (gadu skaits): .....1946.-.1994..... 48
Karaspēka daļas aizņemtā platība ha: 49,32
T.sk. mežs .14,80.....kailcirte .....zaudējumi 13 094
aramzeme.....zaudējumi
pārējās teritorijas.....zaudējumi
Likvidētas saimniecības: ..... nav noskaidrots
Likvidācijas zaudējumi Ls: .....nav
* Neiegūtā (lauksaimniecības. mežsaimniecības) produkcija Ls: .....nav
Karaspēka daļu izmantotie dabas resursi Ls: .....nav
Ekoloģiskais kaitējums Ls: ..... nav noteikts
**KF objektu nodeva LR: ..... nav nodots
***KF noteiktā objekta vērtība Ls: ..... nav noteikta
LR (objekta pārņēmēja) vērtējums Ls: ..... nav noteikta
****LPSR iemaksas objekta celtniecībā Ls:.....nav
Zemes (meža) pašreizējais īpašnieks: ..... pašvaldība
Zemes (meža) kadastrālā vērtība 2008. g. Ls: 951
Zemes rekultivācijai izlietotie (nepieciešamie) līdzekļi Ls: ..... nav noteikti
Meža atjaunošanā izlietotie (nepieciešamie) līdzekļi Ls: ..... nav
Karaspēka daļu celtņu nojaukšanai izlietotie (nepieciešamie) līdzekļi Ls: ..... celtņu nav
*****Karaspēka daļu nenomaksātais dabas resursu (zemes) nodoklis Ls: 685
K/d Latvijas tautsaimniecībai radītie zaudējumi Ls: 13 779
(trīspadsmit tūkstoši septiņi simti septiņdesmit deviņi lati)

* Skatīt īpašā aprakstā: Paskaidrojumi_pie_zaudējumu_aprēķiniem

Pētījumā izmantotie avoti: LNA LVA 270.f.-1c apr. 202. l. 105.,106. lp., 1090. l. 1. lp. LR Aizsardzības ministrijas arhīvs: "KF jurisdikcijā esošo bruņoto spēku izvešanas kontroles birojs". Objekta nodošanas-pieņemšanas aktu nav.

Apsekošanu un pētījumu 2008./2009. gadā veica: ..... (paraksts)..... /I. Upmalis/
Apsekošanā piedalījās pagasta pašvaldības pārstāvis: .....(paraksts)
Apsekotā objekta īpašnieks: ..... (paraksts)

Apsekošana un aprēķini veikti atbilstīgi 2008. un 2009. gadā noslēgtajiem līgumiem ar LR Valsts Kanceleju.

BIJUŠO PSRS (KF) BRUŅOTO SPĒKU KARASPĒKA DAĻU DISLOKĀCIJAS VIETU APSEKOŠANAS RAKSTUROJUMA KARTĪTE

Dislokācijas vietas adrese:

Liepājas rajons, Medzes pagasts, Kapsēde

Karaspēka daļas (K/d) Nr.: ..... 90450, (95258),10567
Piederība ieroču šķirai:. ..... 6. Ļeņingradas Pretgaisa aizsardzības armijas (PGA) raķešu divizions, Radiotehniskā brigāde (RTB)
Kad zeme piešķirta, lēmuma Nr. un datums: .....Latvijas PSR Ministru Padomes rīkojumi 457-58c 10.08.55., 1542-pc; 03.11.55., 23-29cc; 12.03.58.
Karaspēka daļa atradās objektā no/līdz (gadu skaits): .....1955.-1994..... 39
Karaspēka daļas aizņemtā platība ha: 243,0
T.sk. mežs ...72,9.....kailcirte .....zaudējumi 64 516
aramzeme.....zaudējumi
pārējās teritorijas.....zaudējumi
Likvidētas saimniecības: .....nav
Likvidācijas zaudējumi Ls: .....nav
* Neiegūtā (lauksaimniecības. mežsaimniecības) produkcija Ls: ..... nav aprēķināts
Karaspēka daļu izmantotie dabas resursi Ls: .....ūdens
Ekoloģiskais kaitējums Ls: ..... nav noteikts
**KF objektu nodeva LR: .....nav nodots
***KF noteiktā objekta vērtība Ls: ..... nav noteikta
LR (objekta pārņēmēja) vērtējums Ls: ..... nav noteikts
****LPSR iemaksas objekta celtniecībā Ls:..... nav noteikts
Zemes (meža) pašreizējais īpašnieks: ..... pašvaldība
Zemes (meža) kadastrālā vērtība 2008. g. Ls: 1 800
Zemes rekultivācijai izlietotie (nepieciešamie) līdzekļi Ls: ..... nav noteikti
Meža atjaunošanā izlietotie (nepieciešamie) līdzekļi Ls: ..... nav noteikti
Karaspēka daļu celtņu nojaukšanai izlietotie (nepieciešamie) līdzekļi Ls: ..... nav noteikti
*****Karaspēka daļu nenomaksātais dabas resursu (zemes) nodoklis Ls: 1 053
K/d Latvijas tautsaimniecībai radītie zaudējumi Ls: 65 569
(sešdesmit pieci tūkstoši pieci simti sešdesmit deviņi lati)

* Skatīt īpašā aprakstā: Paskaidrojumi_pie_zaudējumu_aprēķiniem
Pētījumā izmantotie avoti: LNA LVA 270.f.-1c apr. 1038. l. 50.-59. lp., 1215. l. 1. lp.,797. l. 7.-10. lp. LR Aizsardzības ministrijas arhīvs: "KF jurisdikcijā esošo bruņoto spēku izvešanas kontroles birojs". Objekta nodošanas-pieņemšanas akti.

Apsekošanu un pētījumu 2008./2009. gadā veica: ..... (paraksts)..... /I. Upmalis/
Apsekošanā piedalījās pagasta pašvaldības pārstāvis: .....(paraksts)
Apsekotā objekta īpašnieks: ..... (paraksts)

Apsekošana un aprēķini veikti atbilstīgi 2008. un 2009. gadā noslēgtajiem līgumiem ar LR Valsts Kanceleju.

BIJUŠO PSRS (KF) BRUŅOTO SPĒKU KARASPĒKA DAĻU DISLOKĀCIJAS VIETU APSEKOŠANAS RAKSTUROJUMA KARTĪTE

Dislokācijas vietas adrese:

Liepājas rajons, Otanķu pag.

Karaspēka daļas (K/d) Nr.: 90450
Piederība ieroču šķirai:. ..... 6. Ļeņingradas Pretgaisa aizsardzības armijas (PGA) raķešu diviziona tehnikas daļa
Kad zeme piešķirta, lēmuma Nr. un datums: ... Latvijas PSR Ministru Padomes rīkojums 123-20-cc; 12.03.58.
Karaspēka daļa atradās objektā no/līdz (gadu skaits): .....1958-1994..... 36
Karaspēka daļas aizņemtā platība ha: 6,0
T.sk. mežs ...1,8.....kailcirte .....zaudējumi 1 593
aramzeme.....zaudējumi
pārējās teritorijas.....zaudējumi
Likvidētas saimniecības: .....nav
Likvidācijas zaudējumi Ls: .....nav
* Neiegūtā (lauksaimniecības. mežsaimniecības) produkcija Ls: ..... nav aprēķināts.
Karaspēka daļu izmantotie dabas resursi Ls: ..... smilts, grants
Ekoloģiskais kaitējums Ls: 25 000
**KF objektu nodeva LR: .....nav nodots
***KF noteiktā objekta vērtība Ls: ..... nav noteikta
LR (objekta pārņēmēja) vērtējums Ls: ..... nav noteikta
****LPSR iemaksas objekta celtniecībā Ls:.....nav
Zemes (meža) pašreizējais īpašnieks: ..... pašvaldība
Zemes (meža) kadastrālā vērtība 2008. g. Ls: ..... nav noteikta
Zemes rekultivācijai izlietotie (nepieciešamie) līdzekļi Ls: ..... nav noteikti
Meža atjaunošanā izlietotie (nepieciešamie) līdzekļi Ls: ..... nav noteikti
Karaspēka daļu celtņu nojaukšanai izlietotie (nepieciešamie) līdzekļi Ls: .....nav
*****Karaspēka daļu nenomaksātais dabas resursu (zemes) nodoklis Ls: 39
K/d Latvijas tautsaimniecībai radītie zaudējumi Ls: 26 632
(divdesmit seši tūkstoši seši simti trīsdesmit divi lati)

* Skatīt īpašā aprakstā: Paskaidrojumi_pie_zaudējumu_aprēķiniem
Pētījumā izmantotie avoti: LNA LVA 270.f.-1c apr. 1215. l. LR Aizsardzības ministrijas arhīvs: "KF jurisdikcijā esošo bruņoto spēku izvešanas kontroles birojs". Objekta nodošanas-pieņemšanas aktu nav.

Apsekošanu un pētījumu 2008./2009. gadā veica: ..... (paraksts)..... /I. Upmalis/
Apsekošanā piedalījās pagasta pašvaldības pārstāvis: .....(paraksts)
Apsekotā objekta īpašnieks: ..... (paraksts)

Apsekošana un aprēķini veikti atbilstīgi 2008. un 2009. gadā noslēgtajiem līgumiem ar LR Valsts Kanceleju.

BIJUŠO PSRS (KF) BRUŅOTO SPĒKU KARASPĒKA DAĻU DISLOKĀCIJAS VIETU APSEKOŠANAS RAKSTUROJUMA KARTĪTE

Dislokācijas vietas adrese:

Liepājas rajons, Durbe (pie ezera)

Karaspēka daļas (K/d) Nr.: 95365, (95447)
Piederība ieroču šķirai:. ..... Baltijas Kara floted (BKF) 43. jūras aviācijas vienības izlūkdaļa
Kad zeme piešķirta, lēmuma Nr. un datums: ..... Latvijas PSR Ministru Padomes rīkojums 1613-pc; 25.08.58.
Karaspēka daļa atradās objektā no/līdz (gadu skaits): .....1945.-1994..... 49
Karaspēka daļas aizņemtā platība ha: 14,0
T.sk. mežs ...4,2.....kailcirte .....zaudējumi 3 717
aramzeme.....zaudējumi
pārējās teritorijas.....ezers.....zaudējumi
Likvidētas saimniecības: .....nav
Likvidācijas zaudējumi Ls: .....nav
* Neiegūtā (lauksaimniecības. mežsaimniecības) produkcija Ls: ..... nav noteikts
Karaspēka daļu izmantotie dabas resursi Ls: ..... koksne
Ekoloģiskais kaitējums Ls: ..... nav noteikts
**KF objektu nodeva LR: ..... nav nodots
***KF noteiktā objekta vērtība Ls: ..... nav noteikta
LR (objekta pārņēmēja) vērtējums Ls: ..... nav noteikta
****LPSR iemaksas objekta celtniecībā Ls:.....nav
Zemes (meža) pašreizējais īpašnieks: ..... pašvaldība
Zemes(ezera) kadastrālā vērtība 2008. g. Ls: 26 765
Zemes rekultivācijai izlietotie (nepieciešamie) līdzekļi Ls: .....nav
Meža atjaunošanā izlietotie (nepieciešamie) līdzekļi Ls: ..... nav
Karaspēka daļu celtņu nojaukšanai izlietotie (nepieciešamie) līdzekļi Ls: ..... piestātnes ezerā
*****Karaspēka daļu nenomaksātais dabas resursu (zemes) nodoklis Ls: 56 422
K/d Latvijas tautsaimniecībai radītie zaudējumi Ls: 60 139
(sešdesmit tūkstoši viens simts trīsdesmit deviņi lati)

* Skatīt īpašā aprakstā: Paskaidrojumi_pie_zaudējumu_aprēķiniem
Pētījumā izmantotie avoti: LNA LVA 270.f.-1c apr. 1215. l. -136. lp. LR Aizsardzības ministrijas arhīvs:" KF jurisdikcijā esošo bruņoto spēku izvešanas kontroles birojs". Objekta nodošanas-pieņemšanas akti.

Apsekošanu un pētījumu 2008./2009. gadā veica: ..... (paraksts)..... /I. Upmalis/
Apsekošanā piedalījās pagasta pašvaldības pārstāvis ..... (paraksts)
Apsekotā objekta īpašnieks: ..... (paraksts)

Apsekošana un aprēķini veikti atbilstīgi 2008. un 2009. gadā noslēgtajiem līgumiem ar LR Valsts Kanceleju.

BIJUŠO PSRS (KF) BRUŅOTO SPĒKU KARASPĒKA DAĻU DISLOKĀCIJAS VIETU APSEKOŠANAS RAKSTUROJUMA KARTĪTE

Dislokācijas vietas adrese:

Liepājas rajons, 1 km uz DR no Grobiņas

Karaspēka daļas (K/d) Nr.: ..... 10146 (25739 Ļeņingrada)
Piederība ieroču šķirai: ..... speciālās nozīmes daļa (nav atšifrēta)
Kad zeme piešķirta, lēmuma Nr. un datums: .....nav atrasta
Karaspēka daļa atradās objektā no/līdz (gadu skaits): ..... 1945.-1994..... 49
Karaspēka daļas aizņemtā platība ha: 15,0
T.sk. mežs ..4,5.....kailcirte .....zaudējumi 3 982
aramzeme..... 7,6 .....zaudējumi 1 414
pārējās teritorijas.....zaudējumi
Likvidētas saimniecības: .....nav
Likvidācijas zaudējumi Ls: .....nav
* Neiegūtā (lauksaimniecības. mežsaimniecības) produkcija Ls: ..... nav aprēķināts
Karaspēka daļu izmantotie dabas resursi Ls: ..... nav noteikts
Ekoloģiskais kaitējums Ls: ..... nav noteikts
**KF objektu nodeva LR: ..... nav nodots
***KF noteiktā objekta vērtība Ls: ..... nav noteikta
LR (objekta pārņēmēja) vērtējums Ls: ..... nav noteikta
****LPSR iemaksas objekta celtniecībā Ls:.....nav
Zemes (meža) pašreizējais īpašnieks: ..... privātīpašums
Zemes (meža) kadastrālā vērtība 2008. g. Ls: ..... nav noteikta
Zemes rekultivācijai izlietotie (nepieciešamie) līdzekļi Ls: ..... nav noteikti
Meža atjaunošanā izlietotie (nepieciešamie) līdzekļi Ls: ..... nav noteikti
Karaspēka daļu celtņu nojaukšanai izlietotie (nepieciešamie) līdzekļi Ls: ..... celtņu nav
*****Karaspēka daļu nenomaksātais dabas resursu (zemes) nodoklis Ls: 147
K/d Latvijas tautsaimniecībai radītie zaudējumi Ls: 5 543
(pieci tūkstoši pieci simti četrdesmit trīs lati)

* Skatīt īpašā aprakstā: Paskaidrojumi_pie_zaudējumu_aprēķiniem
Pētījumā izmantotie avoti: LNA LVA 270.f.-1c apr. 2058. l. -13.-17. lp. LR Aizsardzības ministrijas arhīvs: "KF jurisdikcijā esošo bruņoto spēku izvešanas kontroles birojs". Objekta nodošanas-pieņemšanas aktu nav.

Apsekošanu un pētījumu 2008./2009. gadā veica: ..... (paraksts)..... /I. Upmalis/
Apsekošanā piedalījās pagasta pašvaldības pārstāvis: .....(paraksts)
Apsekotā objekta īpašnieks: ..... (paraksts)

Apsekošana un aprēķini veikti atbilstīgi 2008. un 2009. gadā noslēgtajiem līgumiem ar LR Valsts Kanceleju.

BIJUŠO PSRS (KF) BRUŅOTO SPĒKU KARASPĒKA DAĻU DISLOKĀCIJAS VIETU APSEKOŠANAS RAKSTUROJUMA KARTĪTE

Dislokācijas vietas adrese:

Liepājas rajons, Cīravas pag., gruntsseguma lidlauks

Karaspēka daļas (K/d) Nr.: 13703, 18352
Piederība ieroču šķirai:. ..... 15. Gaisa spēku armija (GSA)
Kad zeme piešķirta, lēmuma Nr. un datums: ..... Latvijas PSR Ministru Padomes rīkojumi1127-c; 03.12.47., 2759-pc; 26.12.52., 657-pc; 21.04.54., 519-pc; 03.04.52.
Karaspēka daļa atradās objektā no/līdz (gadu skaits): .....1947.-1954..... 10
Karaspēka daļas aizņemtā platība ha: 472,0
T.sk. mežs ..141,6.....kailcirte .....zaudējumi 125 316
aramzeme.....3,6 .....zaudējumi 670
pārējās teritorijas.....zaudējumi
Likvidētas saimniecības: 20
Likvidācijas zaudējumi Ls: 392 544
* Neiegūtā (lauksaimniecības. mežsaimniecības) produkcija Ls: ..... nav noteikta
Karaspēka daļu izmantotie dabas resursi Ls: ..... nav noteikti
Ekoloģiskais kaitējums Ls: ..... nav noteikts
**KF objektu nodeva LR: ..... objekts nodots 1954. gadā
***KF noteiktā objekta vērtība Ls: ..... nav noteikta
LR (objekta pārņēmēja) vērtējums Ls: ..... nav noteikts
****LPSR iemaksas objekta celtniecībā Ls:.....nav
Zemes (meža) pašreizējais īpašnieks.....pašvaldība, privātīpašumi
Zemes (meža) kadastrālā vērtība 2008. g. Ls: 29 358
Zemes rekultivācijai izlietotie (nepieciešamie) līdzekļi Ls: .....nav
Meža atjaunošanā izlietotie (nepieciešamie) līdzekļi Ls: ..... nav
Karaspēka daļu celtņu nojaukšanai izlietotie (nepieciešamie) līdzekļi Ls: ..... celtņu nav
*****Karaspēka daļu nenomaksātais dabas resursu (zemes) nodoklis Ls: 4 404
K/d Latvijas tautsaimniecībai radītie zaudējumi Ls: 522 934
(pieci simti divdesmit divi tūkstoši deviņi simti trīsdesmit četri lati)

* Skatīt īpašā aprakstā: Paskaidrojumi_pie_zaudējumu_aprēķiniem
Pētījumā izmantotie avoti: LNA LVA 270.f.-1c apr. 50. l. 150. lp., 21. l. 4., 5. lp., 1090. l. 1. lp. LR Aizsardzības ministrijas arhīvs: "KF jurisdikcijā esošo bruņoto spēku izvešanas kontroles birojs". Objekta nodošanas-pieņemšanas aktu nav.

Apsekošanu un pētījumu 2008./2009. gadā veica: ..... (paraksts)..... /I. Upmalis/
Apsekošanā piedalījās pagasta pašvaldības pārstāvis: .....(paraksts)
Apsekotā objekta īpašnieks: ..... (paraksts)

Apsekošana un aprēķini veikti atbilstīgi 2008. un 2009. gadā noslēgtajiem līgumiem ar LR Valsts Kanceleju.

BIJUŠO PSRS (KF) BRUŅOTO SPĒKU KARASPĒKA DAĻU DISLOKĀCIJAS VIETU APSEKOŠANAS RAKSTUROJUMA KARTĪTE

Dislokācijas vietas adrese:

Liepājas rajons, Nīcas pag., Pērkone "Reiņi"

Karaspēka daļas (K/d) Nr.: 2335, 86625, 45729JU, 87244, 90450
Piederība ieroču šķirai:. ..... 535. robežsargu postenis, Galvenās izlūkošanas pārvaldes (GIP) radiokontroles daļa, 6. Ļeņingradas Pretgaisa aizsardzības armijas (PGA) raķešu daļa
Kad zeme piešķirta, lēmuma Nr. un datums: ..... Latvijas PSR Ministru Padomes rīkojumi 1791-pc; 05.12.65., 123-20cc; 12.03.58., 568-pc; 11.09.74.
Karaspēka daļa atradās objektā no/līdz (gadu skaits): .....1958.-1992..... 34
Karaspēka daļas aizņemtā platība ha: 16,0
T.sk. mežs ..4,8.....kailcirte .....zaudējumi 4 248
aramzeme..... 9,0 .....zaudējumi 3 150
pārējās teritorijas.....zaudējumi
Likvidētas saimniecības: .....nav
Likvidācijas zaudējumi Ls: .....nav
* Neiegūtā (lauksaimniecības. mežsaimniecības) produkcija Ls: ..... nav aprēķināts
Karaspēka daļu izmantotie dabas resursi Ls: ..... nav noteikti
Ekoloģiskais kaitējums Ls: ..... nav noteikts
**KF objektu nodeva LR:..... .10.09.92. (robežsargi)
***KF noteiktā objekta vērtība Ls: 24 520
LR (objekta pārņēmēja) vērtējums Ls: 24 520
****LPSR iemaksas objekta celtniecībā Ls:..... 1 226
Zemes (meža) pašreizējais īpašnieks: ..... pašvaldība
Zemes (meža) kadastrālā vērtība 2008. g. Ls: 6 275
Zemes rekultivācijai izlietotie (nepieciešamie) līdzekļi Ls: ..... nav noteikti
Meža atjaunošanā izlietotie (nepieciešamie) līdzekļi Ls: ..... nav noteikti
Karaspēka daļu celtņu nojaukšanai izlietotie (nepieciešamie) līdzekļi Ls: .....nav
*****Karaspēka daļu nenomaksātais dabas resursu (zemes) nodoklis Ls: 3 200
K/d Latvijas tautsaimniecībai radītie zaudējumi Ls: 36 344
(trīsdesmit seši tūkstoši trīs simti četrdesmit četri lati)

* Skatīt īpašā aprakstā: Paskaidrojumi_pie_zaudējumu_aprēķiniem
Pētījumā izmantotie avoti: LNA LVA 270.f.-1c apr. 1215. l. 1. lp. LR Aizsardzības ministrijas arhīvs: "KF jurisdikcijā esošo bruņoto spēku izvešanas kontroles birojs". Objekta nodošanas-pieņemšanas akti.

Apsekošanu un pētījumu 2008./2009. gadā veica: ..... (paraksts)..... /I. Upmalis/
Apsekošanā piedalījās pagasta pašvaldības pārstāvis: .....(paraksts).
Apsekotā objekta īpašnieks: ....(paraksts)

Apsekošana un aprēķini veikti atbilstīgi 2008. un 2009. gadā noslēgtajiem līgumiem ar LR Valsts Kanceleju.

BIJUŠO PSRS (KF) BRUŅOTO SPĒKU KARASPĒKA DAĻU DISLOKĀCIJAS VIETU APSEKOŠANAS RAKSTUROJUMA KARTĪTE

Dislokācijas vietas adrese:

Liepājas rajons, Vaiņode, ceļa Vaiņode-Skrunda 7. km

Karaspēka daļas (K/d) Nr.: ..... 55135,18282(55686), 21921
Piederība ieroču šķirai:. ..... Priekules pulka stratēģiskais raķešu karaspēks, šahtas
Kad zeme piešķirta, lēmuma Nr. un datums: .:..... Latvijas PSR Ministru Padomes rīkojums.65-5 15.02.60., PSRS Ministru Padomes1853-pc; 04.07.59.1460-pcc; 06.10.62.
Karaspēka daļa atradās objektā no/līdz (gadu skaits): .....1959.-1994..... 35
Karaspēka daļas aizņemtā platība ha: 10,3
T.sk. mežs ...3,09.....kailcirte .....zaudējumi 2 735
aramzeme.....zaudējumi
pārējās teritorijas.....zaudējumi
Likvidētas saimniecības: .....nav
Likvidācijas zaudējumi Ls: .....nav
* Neiegūtā (lauksaimniecības. mežsaimniecības) produkcija Ls: ..... nav noteikts
Karaspēka daļu izmantotie dabas resursi Ls: .....ūdens, grants
Ekoloģiskais kaitējums Ls: ..... nav noteikts
**KF objektu nodeva LR: .... nav nodots
***KF noteiktā objekta vērtība Ls: ..... nav noteikta
LR (objekta pārņēmēja) vērtējums Ls: ..... nav noteikta
****LPSR iemaksas objekta celtniecībā Ls:..... nav noteiktas
Zemes (meža) pašreizējais īpašnieks: ..... privātīpašums, A/s LVM
Zemes (meža) kadastrālā vērtība 2008. g. Ls: ..... nav noteikta
Zemes rekultivācijai izlietotie (nepieciešamie) līdzekļi Ls: ..... nav noteikti
Meža atjaunošanā izlietotie (nepieciešamie) līdzekļi Ls: ..... nav noteikts
Karaspēka daļu celtņu nojaukšanai izlietotie (nepieciešamie) līdzekļi Ls: ..... nav aprēķināts
*****Karaspēka daļu nenomaksātais dabas resursu (zemes) nodoklis Ls: 44
K/d Latvijas tautsaimniecībai radītie zaudējumi Ls: 2 779
(divi tūkstoši septiņi simti septiņdesmit deviņi lati)

* Skatīt īpašā aprakstā: Paskaidrojumi_pie_zaudējumu_aprēķiniem

Pētījumā izmantotie avoti: LNA LVA 270.f.-1c apr. 1275. l. 88., 89. lp. LR Aizsardzības ministrijas arhīvs: "KF jurisdikcijā esošo bruņoto spēku izvešanas kontroles birojs". Objekta nodošanas-pieņemšanas aktu nav.

Apsekošanu un pētījumu 2008./2009. gadā veica: ..... (paraksts)..... /I. Upmalis/
Apsekošanā piedalījās pagasta pašvaldības pārstāvis: .....(paraksts)
Apsekotā objekta īpašnieks: ..... (paraksts)

Apsekošana un aprēķini veikti atbilstīgi 2008. un 2009. gadā noslēgtajiem līgumiem ar LR Valsts Kanceleju.



Vaiņodes stratēģisko raķešu šahtu demontāža. 2013./2014. gadā



Stratēģisko raķešu šahtas kupols. Uz kupola sēž šī pētījuma autors Ilgonis Upmalis



Raķešu šahtas demontāža



Raķešu palaišanas komandpunkta demontāža



Vaiņodes stratēģisko raķešu šahtu laukums pēc demontāžas un vides rekultivācijas. Foto: T. Jundzis

BIJUŠO PSRS (KF) BRUŅOTO SPĒKU KARASPĒKA DAĻU DISLOKĀCIJAS VIETU APSEKOŠANAS RAKSTUROJUMA KARTĪTE

Dislokācijas vietas adrese:

Liepājas rajons,Vērgales pag. "Ziemupe"

Karaspēka daļas (K/d) Nr.: 2335, 45729, 90450, 10567
Piederība ieroču šķirai: .... 535. robežsargu postenis, krasta apsardzes daļa, 158. Zenītraķešu brigādes (ZRB) divizions
Kad zeme piešķirta, lēmuma Nr. un datums: .... Latvijas PSR Ministru Padomes rīkojums 123-2 cc; 12.03.58.
Karaspēka daļa atradās objektā no/līdz (gadu skaits): .....1946.-1994..... 48
Karaspēka daļas aizņemtā platība ha: 11,0
T.sk. mežs .3,3.....kailcirte .....zaudējumi 2 920
aramzeme.....zaudējumi
pārējās teritorijas.....zaudējumi
Likvidētas saimniecības: 2
Likvidācijas zaudējumi Ls: 182 600
* Neiegūtā (lauksaimniecības. mežsaimniecības) produkcija Ls: ..... nav aprēķināts
Karaspēka daļu izmantotie dabas resursi Ls: .....ūdens
Ekoloģiskais kaitējums Ls: ..... nav noteikts
**KF objektu nodeva LR: .....10.09.92., 06.08.93., 08.07.92.
***KF noteiktā objekta vērtība Ls: 245 520
LR (objekta pārņēmēja) vērtējums Ls: 245 520
****LPSR iemaksas objekta celtniecībā Ls:..... 1 634
Zemes (meža) pašreizējais īpašnieks: .....pašvaldība, privātīpašums
Zemes (meža) kadastrālā vērtība 2008. g. Ls: ..... nav noteikta
Zemes rekultivācijai izlietotie (nepieciešamie) līdzekļi Ls: ..... nav noteikti
Meža atjaunošanā izlietotie (nepieciešamie) līdzekļi Ls: ..... nav noteikts
Karaspēka daļu celtņu nojaukšanai izlietotie (nepieciešamie) līdzekļi Ls: ..... nav noteikts
*****Karaspēka daļu nenomaksātais dabas resursu (zemes) nodoklis Ls: 46
K/d Latvijas tautsaimniecībai radītie zaudējumi Ls: 432 720
(četri simti trīsdesmit divi tūkstoši septiņi simti divdesmit lati)

* Skatīt īpašā aprakstā: Paskaidrojumi_pie_zaudējumu_aprēķiniem

Pētījumā izmantotie avoti: LNA LVA 270.f.-1c apr. 1038. l. 138.,139. lp. LR Aizsardzības ministrijas arhīvs: "KF jurisdikcijā esošo bruņoto spēku izvešanas kontroles birojs". Objekta nodošanas-pieņemšanas akti.

Apsekošanu un pētījumu 2008./2009. gadā veica: ..... (paraksts)..... /I. Upmalis/
Apsekošanā piedalījās pagasta pašvaldības pārstāvis: .....(paraksts)
Apsekotā objekta īpašnieks: ..... (paraksts)

Apsekošana un aprēķini veikti atbilstīgi 2008. un 2009. gadā noslēgtajiem līgumiem ar LR Valsts Kanceleju.

BIJUŠO PSRS (KF) BRUŅOTO SPĒKU KARASPĒKA DAĻU DISLOKĀCIJAS VIETU APSEKOŠANAS RAKSTUROJUMA KARTĪTE

Dislokācijas vietas adrese:

Liepājas rajons, Medzes pag., 51. iecirknis

Karaspēka daļas (K/d) Nr.: ..... Baltijas Flotes bāze "Tosmare"
Piederība ieroču šķirai:. ..... zeme piešķirta karaspēka daļas virsnieku dārziņiem
Kad zeme piešķirta, lēmuma Nr. un datums: ..... Latvijas PSR Ministru Padomes rīkojums 555-pc; 27.08.82.
Karaspēka daļa atradās objektā no/līdz (gadu skaits): .....1982. -1994..... 12
K/d aizņemtā platība ha: 126,8
T.sk. mežs ...30,0.....kailcirte .....zaudējumi 26 550
aramzeme.....zaudējumi
pārējās teritorijas….....zaudējumi
Likvidētas saimniecības: .....nav
Likvidācijas zaudējumi Ls: .....nav
* Neiegūtā (lauksaimniecības. mežsaimniecības) produkcija Ls: .....nav aprēķināta
Karaspēka daļu izmantotie dabas resursi Ls: .....nav
Ekoloģiskais kaitējums Ls: ..... nav noteikts
**KF objektu nodeva LR: ..... pēc armijas aiziešanas dārziņi nav nodoti
***KF noteiktā objekta vērtība Ls: .....nav noteikta
LR (objekta pārņēmēja) vērtējums Ls: .....nav vērtēts
****LPSR iemaksas objekta celtniecībā Ls:.....nav
Zemes (meža) pašreizējais īpašnieks: .....pašvaldība
Zemes (meža) kadastrālā vērtība 2008. g. Ls: ..... nav noteikts
Zemes rekultivācijai izlietotie (nepieciešamie) līdzekļi Ls: ..... nav aprēķināti
Meža atjaunošanā izlietotie (nepieciešamie) līdzekļi Ls: .....nav
Karaspēka daļu celtņu nojaukšanai izlietotie (nepieciešamie) līdzekļi Ls: .....dārzu būdas
*****Karaspēka daļu nenomaksātais dabas resursu (zemes) nodoklis Ls: 272
K/d Latvijas tautsaimniecībai radītie zaudējumi Ls: 26 822
(divdesmit seši tūkstoši astoņi simti divdesmit divi lati)

* Skatīt īpašā aprakstā: Paskaidrojumi_pie_zaudējumu_aprēķiniem
Pētījumā izmantotie avoti: LNA LVA 270.f.-1c apr. nav atrasta. LR Aizsardzības ministrijas arhīvs: "KF jurisdikcijā esošo bruņoto spēku izvešanas kontroles birojs". Objekta nodošanas-pieņemšanas akti.

Apsekošanu un pētījumu 2008./2009. gadā veica: ..... (paraksts)..... /I. Upmalis/
Apsekošanā piedalījās pagasta pašvaldības pārstāvis: .....(paraksts)
Apsekotā objekta īpašnieks: ....(paraksts)

Apsekošana un aprēķini veikti atbilstīgi 2008. un 2009. gadā noslēgtajiem līgumiem ar LR Valsts Kanceleju.

BIJUŠO PSRS (KF) BRUŅOTO SPĒKU KARASPĒKA DAĻU DISLOKĀCIJAS VIETU APSEKOŠANAS RAKSTUROJUMA KARTĪTE

Dislokācijas vietas adrese:

Liepājas rajons, Grobiņa, "Kadiķi"

Karaspēka daļas (K/d) Nr.: 90450, 42803
Piederība ieroču šķirai ..... 6. Ļeņingradas Pretgaisa aizsardzības armijas (PGA) raķetes
Kad zeme piešķirta, lēmuma Nr. un datums: ..... Latvijas PSR Ministru Padomes rīkojumi 123-20cc; 12.03.58., 26-c; 23.10.53.
Karaspēka daļa atradās objektā no/līdz (gadu skaits): .....1953.-1994..... 41
Karaspēka daļas aizņemtā platība ha: 3,0
T.sk. mežs ..0,9.....kailcirte .....zaudējumi 796
aramzeme.....zaudējumi
pārējās teritorijas.....zaudējumi
Likvidētas saimniecības: .....nav
Likvidācijas zaudējumi Ls: .....nav
* Neiegūtā (lauksaimniecības. mežsaimniecības) produkcija Ls: .....nav
Karaspēka daļu izmantotie dabas resursi Ls: .....nav
Ekoloģiskais kaitējums Ls: ..... nav noteikts
**KF objektu nodeva LR: ..... nav nodots
***KF noteiktā objekta vērtība Ls: .....nav
LR (objekta pārņēmēja) vērtējums Ls: .....nav
****LPSR iemaksas objekta celtniecībā Ls:.....nav
Zemes (meža) pašreizējais īpašnieks: ..... privātīpašums
Zemes (meža) kadastrālā vērtība 2008. g. Ls: ..... nav noteikta
Zemes rekultivācijai izlietotie (nepieciešamie) līdzekļi Ls: .....nav
Meža atjaunošanā izlietotie (nepieciešamie) līdzekļi Ls: .....nav
Karaspēka daļu celtņu nojaukšanai izlietotie (nepieciešamie) līdzekļi Ls: ..... celtņu nav
*****Karaspēka daļu nenomaksātais dabas resursu (zemes) nodoklis Ls: 25
K/d Latvijas tautsaimniecībai radītie zaudējumi Ls: 821
(astoņi simti divdesmit viens lats)

* Skatīt īpašā aprakstā: Paskaidrojumi_pie_zaudējumu_aprēķiniem
Pētījumā izmantotie avoti: LNA LVA 270.f.-1c apr. 1215. l. 1. lp., 891. l. 44. lp. LR Aizsardzības ministrijas arhīvs: "KF jurisdikcijā esošo bruņoto spēku izvešanas kontroles birojs". Objekta nodošanas-pieņemšanas aktu nav.

Apsekošanu un pētījumu 2008./2009. gadā veica: ..... (paraksts)..... /I. Upmalis/
Apsekošanā piedalījās pagasta pašvaldības pārstāvis ..... (paraksts)
Apsekotā objekta īpašnieks: ..... (paraksts)

Apsekošana un aprēķini veikti atbilstīgi 2008. un 2009. gadā noslēgtajiem līgumiem ar LR Valsts Kanceleju.

BIJUŠO PSRS (KF) BRUŅOTO SPĒKU KARASPĒKA DAĻU DISLOKĀCIJAS VIETU APSEKOŠANAS RAKSTUROJUMA KARTĪTE

Dislokācijas vietas adrese:

Liepājas rajons, Priekule

Karaspēka daļas (K/d) Nr.: 90450, 24502, 89599,73883, 52821, 44791
Piederība ieroču šķirai:. ..... 6. Ļeņingradas Pretgaisa aizsardzības armijas (PGA) raķetešu divizions, munīcijas noliktavas, seržantu skola
Kad zeme piešķirta, lēmuma Nr. un datums: ..... Latvijas PSR Ministru Padomes rīkojumii 2447-c, 90-pc; 27.01.55., 61-c; 14.02.52., 168-c; 15.04.52., 350-c; 29.09.51
Karaspēka daļa atradās objektā no/līdz (gadu skaits): .....1951.-1992..... 41
Karaspēka daļas aizņemtā platība ha: 4 961,0
T.sk. mežs 1267,0.....kailcirte ...380,1.....zaudējumi 336 388
aramzeme..... 20,0 .....zaudējumi 3 720
pārējās teritorijas.....zaudējumi
Likvidētas saimniecības: 46
Likvidācijas zaudējumi Ls: 1 108 915
* Neiegūtā (lauksaimniecības. mežsaimniecības) produkcija Ls: ..... nav aprēķināts
Karaspēka daļu izmantotie dabas resursi Ls: .....ūdens, grants, smilts
Ekoloģiskais kaitējums Ls: ..... nav notekts
**KF objektu nodeva LR: ..... 30.09.92.
***KF noteiktā objekta vērtība rbļ.: 14 917 600
LR (objekta pārņēmēja) vērtējums Ls: 74 588
****LPSR iemaksas objekta celtniecībā Ls:..... 4 973
Zemes (meža) pašreizējais īpašnieks: ..... pašvaldība
Zemes (meža) kadastrālā vērtība 2008. g. Ls: ..... nav noteikta
Zemes rekultivācijai izlietotie (nepieciešamie) līdzekļi Ls: ..... nav noteikts
Meža atjaunošanā izlietotie (nepieciešamie) līdzekļi Ls: ..... nav aprēķināts
Karaspēka daļu celtņu nojaukšanai izlietotie (nepieciešamie) līdzekļi Ls: ..... nav aprēķināti
*****Karaspēka daļu nenomaksātais dabas resursu (zemes) nodoklis Ls: 26 442
K/d Latvijas tautsaimniecībai radītie zaudējumi Ls: 1 555 026
(viens miljons pieci simti piecdesmit pieci tūkstoši 26 lati)

* Skatīt īpašā aprakstā: Paskaidrojumi_pie_zaudējumu_aprēķiniem
Pētījumā izmantotie avoti: LNA LVA 270.f.-1c apr. 1215. l. 107. lp., 1477. l. 46.,47. lp., 730. l. 1036. l. 108. lp, 796. l. 24. lp.,1361 l. 3.,4. lp., 796. l. 146. lp. LR Aizsardzības ministrijas arhīvs: "KF jurisdikcijā esošo bruņoto spēku izvešanas kontroles birojs". Objekta nodošanas-pieņemšanas akti.

Apsekošanu un pētījumu 2008./2009. gadā veica: ..... (paraksts)..... /I. Upmalis/
Apsekošanā piedalījās pagasta pašvaldības pārstāvis .....(paraksts)
Apsekotā objekta īpašnieks: ..... (paraksts)

Apsekošana un aprēķini veikti atbilstīgi 2008. un 2009. gadā noslēgtajiem līgumiem ar LR Valsts Kanceleju.

BIJUŠO PSRS (KF) BRUŅOTO SPĒKU KARASPĒKA DAĻU DISLOKĀCIJAS VIETU APSEKOŠANAS RAKSTUROJUMA KARTĪTE

Dislokācijas vietas adrese:

Liepājas rajons, Virgas pag., Paplaka

Karaspēka daļas (K/d) Nr.: 18282, 61921, 59251, 32202, 45012, 49268, 49393, 31974,40956, 24502, 5925

Piederība ieroču šķirai:. .....Baltijas Kara apgabala (BKA) helikopteru lidlauka inženiertehniskais dienests, sakarnieki

Kad zeme piešķirta, lēmuma Nr. un datums: ..... Latvijas PSR Ministru Padomes rīkojumi 1434-pc; 21.07.52., 519-pc; 03.04 52., 1382-c; 12.07.52., 466-pc; 18.04.51., PSRS Ministru Padomes 6737pc; 23.03.52., 16752 02.07.52., 296-pc; 18.01.52. 463-pc; 19.06.74.

Karaspēka daļa atradās objektā no/līdz (gadu skaits): .....1950.-1992..... 42

Karaspēka daļas aizņemtā platība ha: 1 563,0

T.sk. mežs .470,0.....kailcirte ....141,9.....zaudējumi 124 785

aramzeme.....609,0 .....zaudējumi 113 274

pārējās teritorijas.....zaudējumi

Likvidētas saimniecības: 52

Likvidācijas zaudējumi Ls: 1 154 335

* Neiegūtā (lauksaimniecības. mežsaimniecības) produkcija Ls: .....nav aprēķināta

Karaspēka daļu izmantotie dabas resursi Ls: .....ūdens

Ekoloģiskais kaitējums Ls: ..... nav aprēķināts

**KF objektu nodeva LR: ..... 29.09.92.

***KF noteiktā objekta vērtība rbļ 784 000

LR (objekta pārņēmēja) vērtējums Ls: 3 920

****LPSR iemaksas objekta celtniecībā Ls:..... 261

Zemes (meža) pašreizējais īpašnieks: .....pašvaldība, privātīpašumi

Zemes (meža) kadastrālā vērtība 2008. g. Ls: ..... nav noteikta

Zemes rekultivācijai izlietotie (nepieciešamie) līdzekļi Ls: ..... nav noteikti

Meža atjaunošanā izlietotie (nepieciešamie) līdzekļi Ls: ..... nav noteikti

Karaspēka daļu celtņu nojaukšanai izlietotie (nepieciešamie) līdzekļi Ls: ..... nav noteikts

*****Karaspēka daļu nenomaksātais dabas resursu (zemes) nodoklis Ls: 221

K/d Latvijas tautsaimniecībai radītie zaudējumi Ls: 1 403 796

(viens miljons četri simti trīs tūkstoši septiņi simti deviņdesmit seši lati)

* Skatīt īpašā aprakstā: Paskaidrojumi_pie_zaudējumu_aprēķiniem

Pētījumā izmantotie avoti: LNA LVA 270.f.-1c apr. 730. l. 16.,17. lp., 1215. l. 31. lp, 729. l. 23., 25., 26., 27. lp., 795. l. 96.,97. lp. LV Aizsardzības ministrijas arhīvs: "KF jurisdikcijā esošo bruņoto spēku izvešanas kontroles birojs". Objekta nodošanas-pieņemšanas akti .

Apsekošanu un pētījumu 2008./2009. gadā veica: ..... (paraksts)..... /I. Upmalis/

Apsekošanā piedalījās pagasta pašvaldības pārstāvis .....(paraksts)

Apsekotā objekta īpašnieks: ..... (paraksts)

Apsekošana un aprēķini veikti atbilstīgi 2008. un 2009. gadā noslēgtajiem līgumiem ar LR Valsts Kanceleju.

BIJUŠO PSRS (KF) BRUŅOTO SPĒKU KARASPĒKA DAĻU DISLOKĀCIJAS VIETU APSEKOŠANAS RAKSTUROJUMA KARTĪTE

Dislokācijas vietas adrese

Liepājas rajons, Grobiņas pag., 1,5 km no Dubeņu st.

Karaspēka daļas (K/d) Nr.: 49298
Piederība ieroču šķirai:. .....Baltijas Kara flotes (BKF) degvielas noliktavas
Kad zeme piešķirta, lēmuma Nr. un datums: ..... Latvijas PSR Ministru Padomes rīkojums 1307-pc; 29.07.58.
Karaspēka daļa atradās objektā no/līdz (gadu skaits): .....1958.-1994..... 36
Karaspēka daļas aizņemtā platība ha: 5,59
T.sk. mežs .5,59.....kailcirte .....1,68.....zaudējumi 1 484
aramzeme.....zaudējumi
pārējās teritorijas.....zaudējumi
Likvidētas saimniecības: .....nav
Likvidācijas zaudējumi Ls: .....nav
* Neiegūtā (lauksaimniecības. mežsaimniecības) produkcija Ls: ..... nav noteikts
Karaspēka daļu izmantotie dabas resursi Ls: .....nav
Ekoloģiskais kaitējums Ls: ..... nav noteikts
**KF objektu nodeva LR: ..... nav nodots
***KF noteiktā objekta vērtība Ls: ..... nav noteikta
LR (objekta pārņēmēja) vērtējums Ls: ..... nav noteikts
****LPSR iemaksas objekta celtniecībā Ls:.....nav
Zemes (meža) pašreizējais īpašnieks: ..... pašvaldība
Zemes (meža) kadastrālā vērtība 2008. g. Ls: ..... nav noteikta
Zemes rekultivācijai izlietotie (nepieciešamie) līdzekļi Ls: .....nav
Meža atjaunošanā izlietotie (nepieciešamie) līdzekļi Ls: .... nav
Karaspēka daļu celtņu nojaukšanai izlietotie (nepieciešamie) līdzekļi Ls: .....nav
*****Karaspēka daļu nenomaksātais dabas resursu (zemes) nodoklis Ls: 36
K/d Latvijas tautsaimniecībai radītie zaudējumi Ls: 1 520
(viens tūkstotis pieci simti divdesmit lati)

* Skatīt īpašā aprakstā: Paskaidrojumi_pie_zaudējumu_aprēķiniem
Pētījumā izmantotie avoti: LNA LVA 270.f.-1c apr. 1215. l. 114. lp. LR Aizsardzības ministrijas arhīvs: "KF jurisdikcijā esošo bruņoto spēku izvešanas kontroles birojs". Objekta nodošanas-pieņemšanas aktu nav.

Apsekošanu un pētījumu 2008./2009. gadā veica: ..... (paraksts)..... /I. Upmalis/
Apsekošanā piedalījās pagasta pašvaldības pārstāvis ..... (paraksts).
Apsekotā objekta īpašnieks: ..... (paraksts)

Apsekošana un aprēķini veikti atbilstīgi 2008. un 2009. gadā noslēgtajiem līgumiem ar LR Valsts Kanceleju.

BIJUŠO PSRS (KF) BRUŅOTO SPĒKU KARASPĒKA DAĻU DISLOKĀCIJAS VIETU APSEKOŠANAS RAKSTUROJUMA KARTĪTE

Dislokācijas vietas adrese:

Liepājas rajons, Bunkas pag. "Kurzeme"

Karaspēka daļas (K/d) Nr.: 95447, 2492
Piederība ieroču šķirai:. ..... Baltijas Kara flote (BKF) kara mežniecība
Kad zeme piešķirta, lēmuma Nr. un datums: ..... Latvijas PSR Ministru Padomes rīkojums 210-pc; 06.04.77.
Karaspēka daļa atradās objektā no/līdz (gadu skaits): .....1977.-1992..... 15
Karaspēka daļas aizņemtā platība ha: 352,8
T.sk. mežs .....kailcirte ....97,8…….....zaudējumi..... 86 500
aramzeme.....zaudējumi
pārējās teritorijas.....zaudējumi
Likvidētas saimniecības: .....nav
Likvidācijas zaudējumi Ls: .....nav
* Neiegūtā (lauksaimniecības. mežsaimniecības) produkcija Ls: ..... nav aprēķināts
Karaspēka daļu izmantotie dabas resursi Ls: .....nav
Ekoloģiskais kaitējums Ls: ..... nav noteikts
**KF objektu nodeva LR: ..... 07.12.92.
***KF noteiktā objekta vērtība rbļ. 46 135
LR (objekta pārņēmēja) vērtējums Ls: 231
****LPSR iemaksas objekta celtniecībā Ls:..... 15
Zemes (meža) pašreizējais īpašnieks: ..... Bunkas pašvaldība
Zemes (meža) kadastrālā vērtība 2008. g. Ls: ..... nav noteikta
Zemes rekultivācijai izlietotie (nepieciešamie) līdzekļi Ls: .....nav
Meža atjaunošanā izlietotie (nepieciešamie) līdzekļi Ls: ..... nav
Karaspēka daļu celtņu nojaukšanai izlietotie (nepieciešamie) līdzekļi Ls: ..... celtņu nav
*****Karaspēka daļu nenomaksātais dabas resursu (zemes) nodoklis Ls: 25
K/d Latvijas tautsaimniecībai radītie zaudējumi Ls: 86 771
(astoņdesmit seši tūkstoši septiņi simti septiņdesmit viens lats)

.

* Skatīt īpašā aprakstā: Paskaidrojumi_pie_zaudējumu_aprēķiniem

Pētījumā izmantotie avoti: LNA LVA 270.f.-1c apr. 1089. l. LR Aizsardzības ministrijas arhīvs: "KF jurisdikcijā esošo bruņoto spēku izvešanas kontroles birojs". Objekta nodošanas-pieņemšanas aktu nav.

Apsekošanu un pētījumu 2008./2009. gadā veica: ..... (paraksts)..... /I. Upmalis/
Apsekošanā piedalījās pagasta pašvaldības pārstāvis .....(paraksts)
Apsekotā objekta īpašnieks: ..... (paraksts)

Apsekošana un aprēķini veikti atbilstīgi 2008. un 2009. gadā noslēgtajiem līgumiem ar LR Valsts Kanceleju.

BIJUŠO PSRS (KF) BRUŅOTO SPĒKU KARASPĒKA DAĻU DISLOKĀCIJAS VIETU APSEKOŠANAS RAKSTUROJUMA KARTĪTE

Dislokācijas vietas adrese:

Liepājas rajons, Grobiņas pag., Ilmājas stacija

Karaspēka daļas (K/d) Nr.: 95447
Piederība ieroču šķirai:. ..... Baltijas Kara flotes (BKF) noliktavas
Kad zeme piešķirta, lēmuma Nr. un datums: ..... Latvijas PSR Ministru Padomes rīkojumi 652-63c 26.12.58., 164/1117cc; 08.12.58., 210-pc; 06.04.77
Karaspēka daļa atradās objektā no/līdz (gadu skaits): .....1958.-1994..... 36
Karaspēka daļas aizņemtā platība ha: 416,0
T.sk. mežs ..337,0.....kailcirte ...101,1.....zaudējumi 89 473
aramzeme.....zaudējumi
pārējās teritorijas.....zaudējumi
Likvidētas saimniecības: .....nav
Likvidācijas zaudējumi Ls: .....nav
* Neiegūtā (lauksaimniecības. mežsaimniecības) produkcija Ls: ..... nav noteikts
Karaspēka daļu izmantotie dabas resursi Ls: .....nav
Ekoloģiskais kaitējums Ls: ..... nav noteikts
**KF objektu nodeva LR: .....nav nodots
***KF noteiktā objekta vērtība Ls: ..... nav noteikta
LR (objekta pārņēmēja) vērtējums Ls: ..... nav noteikta
****LPSR iemaksas objekta celtniecībā Ls:.....nav
Zemes (meža) pašreizējais īpašnieks: ..... pašvaldība
Zemes (meža) kadastrālā vērtība 2008. g. Ls: ..... nav noteikta
Zemes rekultivācijai izlietotie (nepieciešamie) līdzekļi Ls: .....nav
Meža atjaunošanā izlietotie (nepieciešamie) līdzekļi Ls: .....nav
Karaspēka daļu celtņu nojaukšanai izlietotie (nepieciešamie) līdzekļi Ls: .....nav
*****Karaspēka daļu nenomaksātais dabas resursu (zemes) nodoklis Ls: 2 995
K/d Latvijas tautsaimniecībai radītie zaudējumi Ls: 92 468
(deviņdesmit divi tūkstoši četri simti sešdesmit astoņi lati)

* Skatīt īpašā aprakstā: Paskaidrojumi_pie_zaudējumu_aprēķiniem

Pētījumā izmantotie avoti: LNA LVA 270.f.-1c apr. 1215. l. 197. l. 233. lp., 2315. l. 11. lp. LR Aizsardzības ministrijas arhīvs: "KF jurisdikcijā esošo bruņoto spēku izvešanas kontroles birojs". Objekta nodošanas-pieņemšanas aktu nav.

Apsekošanu un pētījumu 2008./2009. gadā veica: ..... (paraksts)..... /I. Upmalis/
Apsekošanā piedalījās pagasta pašvaldības pārstāvis .....(paraksts).
Apsekotā objekta īpašnieks: ..... (paraksts)

Apsekošana un aprēķini veikti atbilstīgi 2008. un 2009. gadā noslēgtajiem līgumiem ar LR Valsts Kanceleju.

BIJUŠO PSRS (KF) BRUŅOTO SPĒKU KARASPĒKA DAĻU DISLOKĀCIJAS VIETU APSEKOŠANAS RAKSTUROJUMA KARTĪTE

Dislokācijas vietas adrese:

Liepājas rajons, Medzes pag., "Šķēde"

Karaspēka daļas (K/d) Nr.: 2335, 85244, 90450, 95447
Piederība ieroču šķirai:. ..... 533. robežsargu postenis, 6. Ļeņingradas Pretgaisa aizsardzības armijas (PGA) radiotehnikas brigāde (RTB)
Kad zeme piešķirta, lēmuma Nr. un datums: .... Latvijas PSR Ministru Padomes rīkojumi 123-20cc; 12.03.58., 2204-pc; 18.11.53., PSRS Ministru Padomes rīkojumi 173-81 24.01.47., 555-pc; 27.09.82.
Karaspēka daļa atradās objektā no/līdz (gadu skaits): .....1947.-1992..... 45
Karaspēka daļas aizņemtā platība ha: 126,8
T.sk. mežs ..17,8.....kailcirte .....5,34.....zaudējumi 4 726
aramzeme.....zaudējumi
pārējās teritorijas.....zaudējumi
Likvidētas saimniecības: .....nav
Likvidācijas zaudējumi Ls: .....nav
* Neiegūtā (lauksaimniecības. mežsaimniecības) produkcija Ls: .....nav aprēķināta
Karaspēka daļu izmantotie dabas resursi Ls: .....nav
Ekoloģiskais kaitējums Ls: 10 000
**KF objektu nodeva LR: ..... 14.09.92.
***KF noteiktā objekta vērtība Ls: 19 123
LR (objekta pārņēmēja) vērtējums Ls: 19 123
****LPSR iemaksas objekta celtniecībā Ls:..... 128
Zemes (meža) pašreizējais īpašnieks: .....pašvaldība, privātīpašumi
Zemes (meža) kadastrālā vērtība 2008. g. Ls: ..... nav noteikta
Zemes rekultivācijai izlietotie (nepieciešamie) līdzekļi Ls: .....nav
Meža atjaunošanā izlietotie (nepieciešamie) līdzekļi Ls: .....nav
Karaspēka daļu celtņu nojaukšanai izlietotie (nepieciešamie) līdzekļi Ls: .....nav
*****Karaspēka daļu nenomaksātais dabas resursu (zemes) nodoklis Ls: 110
K/d Latvijas tautsaimniecībai radītie zaudējumi Ls: 34 087
(trīsdesmit četri tūkstoši astoņdesmit septiņi lati)

* Skatīt īpašā aprakstā: Paskaidrojumi_pie_zaudējumu_aprēķiniem
Pētījumā izmantotie avoti: LNA LVA 270.f.-1c apr. 1215. l. 1. lp., 2420. l. 140. lp. LR Aizsardzības ministrijas arhīvs: "KF jurisdikcijā esošo bruņoto spēku izvešanas kontroles birojs". Objekta nodošanas-pieņemšanas akti.

Apsekošanu un pētījumu 2008./2009. gadā veica: ..... (paraksts)..... /I. Upmalis/
Apsekošanā piedalījās pagasta pašvaldības pārstāvis ..... (paraksts)
Apsekotā objekta īpašnieks: ..... (paraksts)

Apsekošana un aprēķini veikti atbilstīgi 2008. un 2009. gadā noslēgtajiem līgumiem ar LR Valsts Kanceleju.

BIJUŠO PSRS (KF) BRUŅOTO SPĒKU KARASPĒKA DAĻU DISLOKĀCIJAS VIETU APSEKOŠANAS RAKSTUROJUMA KARTĪTE

Dislokācijas vietas adrese:

Liepājas rajons, Medzes pag., Kapsēde

Karaspēka daļas (K/d) Nr.: ..... 09615, (Baltijska), 95447, 90591
Piederība ieroču šķirai:. ..... Baltijas Kara flotes (BKF) jūras kājnieku mācību poligons
Kad zeme piešķirta, lēmuma Nr. un datums:..... Latvijas PSR Ministru Padomes rīkojumi 403-c; 11.05.54., 669-c; 31.06.54., PSRS Ministru Padomes1240-pc; 22.06.54., 642-c; 22.07.54., 982-c; 25.09.93., 1263-pc; 28.06.52., 2204-pc; 18.11.53., 2-c; 19.03.52.
Karaspēka daļa atradās objektā no/līdz (gadu skaits): .....1952.-1994..... 42
Karaspēka daļas aizņemtā platība ha: ..... 717,0 (55. g.atdod 517,0) paliek 202,0
T.sk. mežs ..33,0.....kailcirte .....9,9.....zaudējumi 8 761
aramzeme.....zaudējumi
pārējās teritorijas.....zaudējumi
Likvidētas saimniecības: 46
Likvidācijas zaudējumi Ls: 1 421 374
* Neiegūtā (lauksaimniecības. mežsaimniecības) produkcija Ls: .....nav aprēķināta
Karaspēka daļu izmantotie dabas resursi Ls: ..... nav noteikti
Ekoloģiskais kaitējums Ls: ..... nav noteikts
**KF objektu nodeva LR..... ..... 202,0 ha nav nodoti
***KF noteiktā objekta vērtība Ls: ..... nav noteikts
LR (objekta pārņēmēja) vērtējums Ls: ..... nav noteikts
****LPSR iemaksas objekta celtniecībā Ls:.....nav
Zemes (meža) pašreizējais īpašnieks: ..... pašvaldība, atgūti privātīpašumi
Zemes (meža) kadastrālā vērtība 2008. g. Ls: ..... nav noteikta
Zemes rekultivācijai izlietotie (nepieciešamie) līdzekļi Ls: ..... nav noteikti
Meža atjaunošanā izlietotie (nepieciešamie) līdzekļi Ls: .....nav
Karaspēka daļu celtņu nojaukšanai izlietotie (nepieciešamie) līdzekļi Ls: ..... celtņu nav
*****Karaspēka daļu nenomaksātais dabas resursu (zemes) nodoklis Ls: 5 436
K/d Latvijas tautsaimniecībai radītie zaudējumi Ls: 1 435 571
(viens miljons četri simti trīsdesmit pieci tūkstoši pieci simti septiņdesmit viens lats)

* Skatīt īpašā aprakstā: Paskaidrojumi_pie_zaudējumu_aprēķiniem

Pētījumā izmantotie avoti: LNA LVA 270.f.-1c apr. 954. l. 115. lp., 140. l. 152. lp.,1036. l. 172. lp. 174. lp., 22., 23. lp.,1090. l. 74. lp., 797. l. 7.-10. lp. LR Aizsardzības ministrijas arhīvs: "KF jurisdikcijā esošo bruņoto spēku izvešanas kontroles birojs". Objekta nodošanas-pieņemšanas aktu nav.

Apsekošanu un pētījumu 2008./2009. gadā veica: ..... (paraksts)..... /I. Upmalis/
Apsekošanā piedalījās pagasta pašvaldības pārstāvis .....(paraksts)
Apsekotā objekta īpašnieks: ..... (paraksts)

Apsekošana un aprēķini veikti atbilstīgi 2008. un 2009. gadā noslēgtajiem līgumiem ar LR Valsts Kanceleju.

BIJUŠO PSRS (KF) BRUŅOTO SPĒKU KARASPĒKA DAĻU DISLOKĀCIJAS VIETU APSEKOŠANAS RAKSTUROJUMA KARTĪTE

Dislokācijas vietas adrese:

Liepājas rajons, Nīcas pag., Jūrmalciems

Karaspēka daļas (K/d) Nr.: 2335, 2114, 10567, 45729, 95447
Piederība ieroču šķirai:. ..... 357. robežsargu postenis, 6. Ļeņingradas Pretgaisa aizsardzības armijas (PGA) radio tehniskās brigādes (RTB) šautuve, antenu lauks
Kad zeme piešķirta, lēmuma Nr. un datums: ..... Latvijas PSR Ministru Padomes rīkojumi 397-pc; 24.04.69., 565-75c 10.1055., 355-pcc; 12.09.56.,454-pc; 28.07.80., 418-pc; 30.06.52., PSRS Ministru Padomes147/1/3/3173 28.04.82.
Karaspēka daļa atradās objektā no/līdz (gadu skaits): .....1955.-1993..... 38
Karaspēka daļas aizņemtā platība ha: 20,0
T.sk. mežs .....kailcirte .....6,0..... ..zaudējumi 5 310
aramzeme....3,7 .....zaudējumi 668
pārējās teritorijas..... zaudējumi
Likvidētas saimniecības: ..... .nav noteiktas
Likvidācijas zaudējumi Ls: 8 694
* Neiegūtā (lauksaimniecības. mežsaimniecības) produkcija Ls: .....nav aprēķināta
Karaspēka daļu izmantotie dabas resursi Ls: .....artēziskais urbums, ūdens 1 641 600
Ekoloģiskais kaitējums Ls: 41 610
**KF objektu nodeva LR: ..... 26.09.92., 02.04.93., 16.05.93.
***KF noteiktā objekta vērtība rub/ Ls: .....78 572 741../....85 718
LR (objekta pārņēmēja) vērtējums Ls: 72 917
****LPSR iemaksas objekta celtniecībā Ls:..... 4 861
Zemes (meža) pašreizējais īpašnieks: ..... pašvaldība
Zemes (meža) kadastrālā vērtība 2008. g. Ls: ..... nav noteikta
Zemes rekultivācijai izlietotie (nepieciešamie) līdzekļi Ls: ..... nav noteikti
Meža atjaunošanā izlietotie (nepieciešamie) līdzekļi Ls: ..... nav aprēķināts
Karaspēka daļu celtņu nojaukšanai izlietotie (nepieciešamie) līdzekļi Ls: ..... nav aprēķināts
*****Karaspēka daļu nenomaksātais dabas resursu (zemes) nodoklis Ls: 25
K/d Latvijas tautsaimniecībai radītie zaudējumi Ls: 1 775 685
(viens miljons septiņi simti septiņdesmit pieci tūkstoši seši simti astoņdesmit pieci lati)

* Skatīt īpašā aprakstā: Paskaidrojumi_pie_zaudējumu_aprēķiniem
Pētījumā izmantotie avoti: LNA LVA 270.f.-1c apr. 1089. l. 154. lp., 2420. l. 94. lp. LR Aizsardzības ministrijas arhīvs: "KF jurisdikcijā esošo bruņoto spēku izvešanas kontroles birojs". Objekta nodošanas-pieņemšanas akti.

Apsekošanu un pētījumu 2008./2009. gadā veica: ..... (paraksts)..... /I. Upmalis/
Apsekošanā piedalījās pagasta pašvaldības pārstāvis ..... (paraksts)
Apsekotā objekta īpašnieks: ..... (paraksts)

Apsekošana un aprēķini veikti atbilstīgi 2008. un 2009. gadā noslēgtajiem līgumiem ar LR Valsts Kanceleju.

Liepājas pilsēta

Aizpildītas kartiņas 4
Aizņemtā platība ha 2 100
Likvidētas lauku saimniecības 0
Nenodoti militārie objekti..... 0
Karaspēka daļas Latvijas tautsaimniecībai
radījušas zaudējumus .....Ls 339 516 610

BIJUŠO PSRS (KF) BRUŅOTO SPĒKU KARASPĒKA DAĻU DISLOKĀCIJAS VIETU APSEKOŠANAS RAKSTUROJUMA KARTĪTE

Dislokācijas vietas adrese

Liepājas pilsēta, Tosmare

Karaspēka daļas (K/d) Nr.: .....izvietotas 26 karaspēka daļas, galv.daļa 95447 (štābs Baltijskā, Kaļiņingradas apgabalā, 09616)
Piederība ieroču šķirai:..... .....PSRS Baltijas jūras karaflotes (BKF) bāze
Kad zeme piešķirta, lēmuma Nr. un datums: .. PSRS Tautas Komisāru padomes rīkojums 2287-pc; 15.06.45., LPSR Ministrstru Padomes lēmumi 5-c; 03.01.46., 59-c, 20.06.47., 598-cc; 09.07.47., PSRS Ministru Padomes lēmums173-81cc; 29.01.47., Liepājas pilsētas izpildkomitejas lēmums 59-c-cc; 20.06.47
Karaspēka daļa atradās objektā no/līdz (gadu skaits): 1939.- 41., 1945.- 1994. 51
K/d aizņemtā platība ha ..... 2 100,0 (430 ha Tosmares ezers nodots pils. 1954. g.)
Tirdz. osta slēgta 1950. g. .....zaudējumi: Ls (pašvald. aprēķ. dati) .....nav
Ziemas osta slēgta 1950. g. .....zaudējumi: Ls (pašvald. aprēķ. dati) .....nav
Jaunā osta izveidota 1975. g. zaudējumi: Ls (pašvald. aprēķ. dati). .....nav
Slēgta pilsēta, zaudējumi: (no 29.07.46.- 01.06.54.) (pašvald. aprēķ. nav) .....8 gadi
Likvidācijas zaudējumi Ls: Ziemas ostas kazarmu nojaukšanas tāme 18/93.....90564
*Neiegūtā (lauksaimniecības. mežsaimniecības) produkcija Ls: (30% kailcirte 630,0 ha) 557 550
K/d izmantotie dabas resursi- ūdens Ls: - 5 artēziskie urbumi ....nav aprēķināts
smilts, grants, (180 50 000 kub.m.)..... …….....270 000 000
Ekoloģiskais kaitējums:.....(noteica SIA "Vides fakti")..... 13 346 303
KF objektu nodeva LR ..... :.....no 1992. – 1994. g.
*KF noteiktā objekta vērtība rbļ.: 92./94. g. cenās.....139 745 620 707
LR (objekta pārņēmēja) vērtējums Ls: 52 044 936
LPSR iemaksas objekta celtniecībai Ls: 1/15. .....3 469 662
Zemes (meža) pašreizējais īpašnieks: ..... liepājas pils. pašvaldība
Zemes (meža) kadastrālā vērtība 2008. g. Ls: 4 280
Zemes rekultivācijai izlietoti (nepieciešami) līdzekļi Ls:..... .....pašvald. dati nav
Meža atjaunošanai izlietoti (nepieciešami) līdzekļi Ls: ....pašvald. dati nav
K/d celtņu nojaukšanai izlietoti (nepieciešami) līdzekļi Ls: ....pašvald. dati nav
*K/d nenomaksātais dabas resursu (zemes) nodoklis Ls: 3 274
**K/d atrašanās Latvijā radītie zaudējumi Ls:.....339 512 289
(trīs simti trīsdesmit deviņi miljoni pieci simti divpadsmit tūkstoši divi simti astoņdesmit deviņi lati)

Pētījumā izmantotie avoti: LNA LVA 270.f.-1c apr.-1714. l. 43.- 44. lp., 1714. l..-136. lp., LR Aizsardzības M. arhīvs, lieta- "PSRS (KF) Bruņoto spēku izvešanas kontroles birojs"

* - skatīt īpašā aprakstā Paskaidrojumi_pie_zaudējumu_aprēķiniem
** - bez pašvaldības aprēķina ziņām

Apsekošanu un pētījumu 2008./2009. g. gadā veica ..... (paraksts) /I. Upmalis/
Apsekošanā piedalījās pašvaldības pārstāvis ..... (paraksts)/

Apsekošana un aprēķini veikti atbilstīgi 2008. un 2009. gadā noslēgtajiem līgumiem ar LR Valsts Kanceleju.

PSRS armijas nodarītie zaudējumi Liepājas pilsētai, uzceļot militāras celtnes laikā no 1945. līdz 1994. gadam. TOSMARE

K/d Nr. kas nodeva kara objektu	KF noteiktā kara objekta vērtība nodošanas gada cenās (no 1992-1994.) KF rubļos	KF noteiktākara objekta vērtība PSRS rbļ. 1984. gada cenās rbļ.	LR noteiktā kara objekta vērtība Ls.pieņemšanas nodošanas akti (1992.-1994.)	Citi nodošanas-pieņemšanas aktos uzrādītie zaudējumi, Ls
09649	280 577 000	392 420	7 200	
2492	137 800	1 37 0	137	
09649	8 617 600	-	530	
09649	15 000	-	25	
09980	100 412 860	-	3 460	
65243	57 336 800	109 100	4 320	
13131	214 228	270 800	490	
20970	387 690	-	6 695	
40098	28 899 400	362 400	650	
81364	195 384 000	-	34 573	
69084	228 900	-	25	
09649	8 617 600	-	530	
20480	54 534 800	-	1 725	
29. el tīkli	514 704	-	247 325	
95447”ß”	1 735 045 640	2 168 800	6 550	
95447	14 000	140	75	
95447	118 435 400	-	3 307	
95447”A”	142 335 000	-	16 430	
95007	37 924 000	-	9 882	
49393	34 461 403	70 200	5 780	
Ceļu pārvalde	518 376 000	3 355 840	54 526	
49393	57 624 000	-	300	
49392	265 132 000	-	14 847	
26892	680 000	-	800	
26892	485 035 000	-	23 222	
26893	7 119 000	-	950	
2492	55 391 288	-	10 000	
95239	223 187 000	-	3 900	
95239	253 504 000	-	15 000	
95239	10 125 000	-	820	
90711	5 931 800	-	1 041	
90711	539 529 000	-	67 714	
90711	870 716 100	-	52 850	
90711	224 557 600	-	15 455	
90711	235 404 000	-	22 000	
69044	124 901 600 000	-	6 000	
22849	470 668 400	899 110	4 588	

22849	57 290 200	71 613	3 390	
69044	2 617 200	-	13 13	
69044	1 228 900	12 289	-	
	131 994 810 313		648 425	
2150	245 607 700	307 080	6 410	
2492	41 730 000	5 2 141 250	410	
2583	49 742 000	-	1 800	
361. UNR	874 800 000	1 093 500	12 000	
67. grupa	1 531 346 400	-	9 450	
361. UNR	280 282 600	-	3 000	
2492	39 450 000	49 310	12 327	
48794	130 741 200	167 200	2 530	
2492	732 528	915 680	58 077	
10578	219 140 000	378 300	730	
20973	64 452 000	-	245	
2492	243 336 000	312 039	7 750	
95447	359 643 000	-	984	
	4 081 003 428		115 713	
20970	tāme pie akta	-		931 514
70032”L”	1 402 886 000	1 753 600	28 760	
Celtnieki	114 082 640	142 603	3 600	
67. PTC	1 171 500	-	132 000	
55408	685 000	67 400	600	
2492	397 285 466	-	132 419	
2492	313 029 060	-	3 091 466	
29.el. tīkli	578 361 000	-	139 451	
2492	115 116 204	-	185 295	
2492	444 027 196	-	665 315	
2492	23 826 900	-	29 140	
2492	35 000 000	-	25 000	
2492	243 336 000	-	7 750	
	3 669 806 966		4 440 796	
KOPĀ	139 745 620 707		52 044 934	931 514

Liepāja "Tosmare" neapdzīvotās bijušās PSRS armijas mājas. 2008. gada foto



Liepājas karaostas tukšās dzīvojamās mājas nojaukšanas izmaksas – 132 256 Ls.



Liepājas karaostas neapdzīvotās mājas atjaunošanas izmaksa – 132 256 Ls.



Liepājas karaostas BF raķešu noliktavas nojaukšanas izmaksas.-- 960 Ls



Liepājas karostas BF objekta nojaukšanas izmaksas



18. gadsimta celtnes atjaunošanas izmaksas



18. gadsimta celtnes Liepājas karaostā atjaunošanas izmaksas



Liepājas karaostas BF raķešu profilakses ēkas nojaukšanas izmaksas



Baltijas Kara flotes (BKF) raķešu noliktavas Liepājas karaostā nojaukšanas izmaksas



Kāpu zonā saspridzinātie Liepājas forti



Saspridzinātie cariskās Krievijas laikā celtie nocietinājumi kāpu zonā



Cariskās Krievijas atstātais mantojums



Padomju laiks un tagadne



Cariskās Krievijas armijas atstātie grausti un vēja ģeneratora tornis

BIJUŠO PSRS (KF) BRUŅOTO SPĒKU KARASPĒKA DAĻU DISLOKĀCIJAS VIETU APSEKOŠANAS RAKSTUROJUMA KARTĪTE

Dislokācijas vietas adrese:

Liepājas pilsēta, Uzvaras iela 120

Karaspēka daļas (K/d) Nr.: 86627, 79454
Piederība ieroču šķirai:. ..... Baltijas Kara apgabala (BKA) 7. kara pilsētiņa
Kad zeme piešķirta, lēmuma Nr. un datums: ..... nav atrasts
Karaspēka daļa atradās objektā no/līdz (gadu skaits): .....1962.-1994..... 32
Karaspēka daļas aizņemtā platība ha: ..... nav noteikts .
T.sk. mežs .....zaudējumi
aramzeme.....zaudējumi
pārējās teritorijas.....zaudējumi
Likvidētas saimniecības: .....nav
Likvidācijas zaudējumi Ls: .....nav
* Neiegūtā (lauksaimniecības. mežsaimniecības) produkcija Ls: .....nav
Karaspēka daļu izmantotie dabas resursi Ls: ..... izmantota pilsētas infrastruktūra
Ekoloģiskais kaitējums Ls: ..... nav noteikts
**KF objektu nodeva LR: ..... objektu pārņēma LR zemessargi
***KF noteiktā objekta vērtība Ls: ..... nav noteikta
LR (objekta pārņēmēja) vērtējums Ls: ..... nav noteikts
****LPSR iemaksas objekta celtniecībā Ls:.....nav
Zemes (meža) pašreizējais īpašnieks: ..... pašvaldība
Zemes (meža) kadastrālā vērtība 2008. g. Ls: ..... nav noteikta
Zemes rekultivācijai izlietotie (nepieciešamie) līdzekļi Ls: .....nav
Meža atjaunošanā izlietotie (nepieciešamie) līdzekļi Ls: .....nav
Karaspēka daļu celtņu nojaukšanai izlietotie (nepieciešamie) līdzekļi Ls: .....nav
*****Karaspēka daļu nenomaksātais dabas resursu (zemes) nodoklis Ls: .....nav
K/d Latvijas tautsaimniecībai radītie zaudējumi Ls: ..... nav aprēķināti
(Jāpēta Liepājas pilsētas arhīvā)

* Skatīt īpašā aprakstā: Paskaidrojumi_pie_zaudējumu_aprēķiniem
Pētījumā izmantotie avoti: LNA LVA 270.f.-1c apr. 1556. l. 42. lp.,1555. l. LR Aizsardzības ministrijas arhīvs: "KF jurisdikcijā esošo bruņoto spēku izvešanas kontroles birojs". Objekta nodošanas-pieņemšanas aktu nav.

Apsekošanu un pētījumu 2008./2009. gadā veica: ..... (paraksts)..... /I. Upmalis/
Apsekošanā piedalījās pagasta pašvaldības pārstāvis: .....(paraksts)
Apsekotā objekta īpašnieks: ..... (paraksts)

Apsekošana un aprēķini veikti atbilstīgi 2008. un 2009. gadā noslēgtajiem līgumiem ar LR Valsts Kanceleju.

BIJUŠO PSRS (KF) BRUŅOTO SPĒKU KARASPĒKA DAĻU DISLOKĀCIJAS VIETU APSEKOŠANAS RAKSTUROJUMA KARTĪTE

Dislokācijas vietas adrese:

Liepājas pilsēta, Dārza ielā 10

Karaspēka daļas (K/d) Nr.: 86625, 22849
Piederība ieroču šķirai:. ..... Baltijas Kara apgabala (BKA) Galvenās izlūkošanas pārvaldes (GIP) 5. kara pilsētiņa
Kad zeme piešķirta, lēmuma Nr. un datums: .....nav atrasts
Karaspēka daļa atradās objektā no/līdz (gadu skaits): …..? -1994. ..... nav noskaidrots
Karaspēka daļas aizņemtā platība ha: ..... nav noteikta
T.sk. mežs .....zaudējumi
aramzeme.....zaudējumi
pārējās teritorijas..... zaudējumi
Likvidētas saimniecības: .....nav
Likvidācijas zaudējumi Ls: .....nav
* Neiegūtā (lauksaimniecības. mežsaimniecības) produkcija Ls: .....nav
Karaspēka daļu izmantotie dabas resursi Ls: ..... pilsētas infrastruktūra
Ekoloģiskais kaitējums Ls: ..... nav noteikts
**KF objektu nodeva LR: .....1994. gads
***KF noteiktā objekta vērtība rub: 57 290 000
LR (objekta pārņēmēja) vērtējums Ls: 3 390
****LPSR iemaksas objekta celtniecībā Ls:..... 226
Zemes (meža) pašreizējais īpašnieks: .....pašvaldība, zemessardze
Zemes (meža) kadastrālā vērtība 2008. g. Ls: 47 028
Zemes rekultivācijai izlietotie (nepieciešamie) līdzekļi Ls: ..... nav
Meža atjaunošanā izlietotie (nepieciešamie) līdzekļi Ls: .....nav
Karaspēka daļu celtņu nojaukšanai izlietotie (nepieciešamie) līdzekļi Ls: ..... telpas izmanto
ā*****Karaspēka daļu nenomaksātais dabas resursu (zemes) nodoklis Ls: ..... g. adā 705
K/d Latvijas tautsaimniecībai radītie zaudējumi Ls: 4 321
(četri tūkstoši trīs simti divdesmit viens lats)

* Skatīt īpašā aprakstā: Paskaidrojumi_pie_zaudējumu_aprēķiniem

Pētījumā izmantotie avoti: LNA LVA 270.f.-1c apr. nav atrasta. LR Aizsardzības ministrijas arhīvs:" KF jurisdikcijā esošo bruņoto spēku izvešanas kontroles birojs". Objekta nodošanas-pieņemšanas akti.

Apsekošanu un pētījumu 2008./2009. gadā veica: ..... (paraksts)..... /I. Upmalis/
Apsekošanā piedalījās pagasta pašvaldības pārstāvis: .....(paraksts)
Apsekotā objekta īpašnieks: .....paraksts

Apsekošana un aprēķini veikti atbilstīgi 2008. un 2009. gadā noslēgtajiem līgumiem ar LR Valsts Kanceleju.

BIJUŠO PSRS (KF) BRUŅOTO SPĒKU KARASPĒKA DAĻU DISLOKĀCIJAS VIETU APSEKOŠANAS RAKSTUROJUMA KARTĪTE

Dislokācijas vietas adrese:

Liepājas pilsēta, Tosmares kuģu remonta rūpnīca

Karaspēka daļas (K/d) Nr.: ..... nav atšifrēts
Piederība ieroču šķirai:. ..... Baltijas Kara flote (BKF) karakuģu remontrūpnīca
Kad zeme piešķirta, lēmuma Nr. un datums: .....PSRS Tautas Komisāru padomes lēmumi 1689-575-cc; 13.09.40., 1464-572; 14.08.40.
Karaspēka daļa atradās objektā no/līdz (gadu skaits): .....1945. –1994 49
Karaspēka daļas aizņemtā platība ha: ..... nav noteikta
T.sk. mežs .....zaudējumi
aramzeme.....zaudējumi
pārējās teritorijas.....zaudējumi
Likvidētas saimniecības: .....nav
Likvidācijas zaudējumi Ls: .....nav
* Neiegūtā (lauksaimniecības. mežsaimniecības) produkcija Ls: .....nav
Karaspēka daļu izmantotie dabas resursi Ls: .....k/d atsevišķa infrastruktūra
Ekoloģiskais kaitējums Ls: ..... nav noteikts
**KF objektu nodeva LR: ..... LR Ministru Padomesrīkojums Nr.19-r 16.01.92. 1993/94. g.
***KF noteiktā objekta vērtība Ls: ..... nav noteikta
LR (objekta pārņēmēja) vērtējums Ls: .....nav vērtēts
****LPSR iemaksas objekta celtniecībā Ls:..... nav noteikts
Zemes (meža) pašreizējais īpašnieks: .....nodibināta.....AS "Tosmare"
Zemes (meža) kadastrālā vērtība 2008. g. Ls: .....nav
Zemes rekultivācijai izlietotie (nepieciešamie) līdzekļi Ls: .....nav
Meža atjaunošanā izlietotie (nepieciešamie) līdzekļi Ls: .....nav
Karaspēka daļu celtņu nojaukšanai izlietotie (nepieciešamie) līdzekļi Ls: .....nav
*****Karaspēka daļu nenomaksātais dabas resursu (zemes) nodoklis Ls: .....nav
K/d Latvijas tautsaimniecībai radītie zaudējumi Ls: ..... nav aprēķināti (vajadzīgs pētījums par rūpnīcām)

* Skatīt īpašā aprakstā: Paskaidrojumi_pie_zaudējumu_aprēķiniem
Pētījumā izmantotie avoti: LNA LVA 270.f.-1c apr. 1254. l. LV Aizsardzības ministrijas arhīvs: "KF jurisdikcijā esošo bruņoto spēku izvešanas kontroles birojs". Objekta nodošanas-pieņemšanas aktu nav.

Apsekošanu un pētījumu 2008./2009. gadā veica: ..... (paraksts)..... /I. Upmalis/
Apsekošanā piedalījās pagasta pašvaldības pārstāvis: .....(paraksts)
Apsekotā objekta īpašnieks: ..... (paraksts)

Apsekošana un aprēķini veikti atbilstīgi 2008. un 2009. gadā noslēgtajiem līgumiem ar LR Valsts Kanceleju.

Madonas rajons

Aizpildītas kartiņas 3
Aizņemtā platība ha 402,95
Likvidētas lauku saimniecības 12
Nenodoti militārie objekti..... 2
Karaspēka daļas Latvijas tautsaimniecībai radījušas zaudējumus ..... Ls 11 497 717

BIJUŠO PSRS (KF) BRUŅOTO SPĒKU KARASPĒKA DAĻU DISLOKĀCIJAS VIETU APSEKOŠANAS RAKSTUROJUMA KARTĪTE

Dislokācijas vietas adrese:

Madonas rajons, Ērgļu pilsēta

Karaspēka daļas (K/d) Nr.: 894
Piederība ieroču šķirai:. .....Baltijas Kara apgabala (BKA) sakaru komendantūra
Kad zeme piešķirta, lēmuma Nr. un datums: ..... Latvijas PSR Ministru Padomes rīkojums 1706-pc; 15.09.54.
Karaspēka daļa atradās objektā no/līdz (gadu skaits): .....1954. – 1993..... 39
Karaspēka daļas aizņemtā platība ha: 6,25
T.sk. mežs .....zaudējumi
aramzeme.....zaudējumi
pārējās teritorijas 6,25..... zaudējumi
Likvidētas saimniecības: ..... nav noteikts
Likvidācijas zaudējumi Ls: 184
* Neiegūtā (lauksaimniecības. mežsaimniecības) produkcija Ls: ..... nav noteikta
Karaspēka daļu izmantotie dabas resursi Ls: ..... nav noteikts
Ekoloģiskais kaitējums Ls: ..... nav noteikts
**KF objektu nodeva LR: .....nav nodots
***KF noteiktā objekta vērtība Ls: ..... nav noteikta
LR (objekta pārņēmēja) vērtējums Ls: ..... nav noteikta
****LPSR iemaksas objekta celtniecībā Ls:.....nav
Zemes (meža) pašreizējais īpašnieks: ..... pašvaldība
Zemes (meža) kadastrālā vērtība 2008. g. Ls: 39 196
Zemes rekultivācijai izlietotie (nepieciešamie) līdzekļi Ls: .....nav
Meža atjaunošanā izlietotie (nepieciešamie) līdzekļi Ls: .....nav
Karaspēka daļu celtņu nojaukšanai izlietotie (nepieciešamie) līdzekļi Ls: .....celtnes izmanto
*****Karaspēka daļu nenomaksātais dabas resursu (zemes) nodoklis Ls: 15 286
K/d Latvijas tautsaimniecībai radītie zaudējumi Ls: 15 470
(piecpadsmit tūkstoši četri simti septiņdesmit lati)

* Skatīt īpašā aprakstā: Paskaidrojumi_pie_zaudējumu_aprēķiniem
Pētījumā izmantotie avoti: LNA LVA 270.f.-1c apr. 1885. l. LR Aizsardzības ministrijas arhīvs. "KF jurisdikcijā esošo bruņoto spēku izvešanas kontroles birojs". Objekta nodošanas-pieņemšanas aktu nav.

Apsekošanu un pētījumu 2008./2009. gadā veica: ..... (paraksts)..... /Ē.Tilgass/
Apsekošanā piedalījās pagasta pašvaldības pārstāvis: .....(paraksts)
Apsekotā objekta īpašnieks: ..... (paraksts)

Apsekošana un aprēķini veikti atbilstīgi 2008. un 2009. gadā noslēgtajiem līgumiem ar LR Valsts Kanceleju.

BIJUŠO PSRS (KF) BRUŅOTO SPĒKU KARASPĒKA DAĻU DISLOKĀCIJAS VIETU APSEKOŠANAS RAKSTUROJUMA KARTĪTE

Dislokācijas vietas adrese:

Madonas rajons, Mārcienas pagasts

Karaspēka daļas (K/d) Nr.: 10211, 14154, 68579, 68505
Piederība ieroču šķirai:. ..... bezpilotu lidmašīnu eskadriļa, personālsastāva sagatavošanas .centrs, bezpilotu aviācijas tehniskā bāze; Baltijas Kara flotes (BKF) jūras aviācijas atsevišķā eskadriļa
Kad zeme piešķirta, lēmuma Nr. un datums: ..... Latvijas PSR Ministru Padomes rīkojumi 654-65c 26.12.58. 320-39cc; 22.06.57., 1232-pcc; 24.07.57. 570- 61c.30.11.57., 328pc; 05.03.59., 1-1c 06.01.60.
Karaspēka daļa atradās objektā no/līdz (gadu skaits): .....1957. – 1994. 37
Karaspēka daļas aizņemtā platība ha: 396,7
T.sk. mežs..... 32,8 kailcirte .....zaudējumi 29 028
aramzeme..... 68,0..... zaudējumi 12 648
pārējās teritorijas..... zaudējumi
Likvidētas saimniecības: 12
Likvidācijas zaudējumi Ls: 43 828
* Neiegūtā (lauksaimniecības. mežsaimniecības) produkcija Ls: 336 037
Karaspēka daļu izmantotie dabas resursi Ls: .....2 artēziskie urbumi 17 902
Ekoloģiskais kaitējums Ls: ..... nav noteikts
**KF objektu nodeva LR: .....22.03. 94.
***KF noteiktā objekta vērtība Rbļ. 2 322 923 100
LR (objekta pārņēmēja) vērtējums Ls: 9 567 743
****LPSR iemaksas objekta celtniecībā Ls:..... 774 308
Zemes (meža) pašreizējais īpašnieks: ..... pašvaldība
Zemes (meža) kadastrālā vērtība 2008. g. Ls: 800
Zemes rekultivācijai izlietotie (nepieciešamie) līdzekļi Ls: ..... nav noteikti
Meža atjaunošanā izlietotie (nepieciešamie) līdzekļi Ls: ..... nav aprēķināti
Karaspēka daļu celtņu nojaukšanai izlietotie (nepieciešamie) līdzekļi Ls: ..... nav aprēķināti
*****Karaspēka daļu nenomaksātais dabas resursu (zemes) nodoklis Ls: 296
K/d Latvijas tautsaimniecībai radītie zaudējumi Ls: 10 781 790
(desmit miljoni septiņi simti astoņdesmit viens tūkstotis septiņi simti deviņdesmit lati)

* Skatīt īpašā aprakstā: Paskaidrojumi_pie_zaudējumu_aprēķiniem
Pētījumā izmantotie avoti: LNA LVA 270.f.-1c apr. 3., 1156. l. LR Aizsardzības ministrijas arhīvs. “KF jurisdikcijā esošo bruņoto spēku izvešanas kontroles birojs”. Objekta nodošanas-pieņemšanas akti.

Apsekošanu un pētījumu 2008./2009. gadā veica: ..... (paraksts).../Ē.Tilgass/
Apsekošanā piedalījās pagasta pašvaldības pārstāvis ..... (paraksts)
Apsekotā objekta īpašnieks: ..... (paraksts)

Apsekošana un aprēķini veikti atbilstīgi 2008. un 2009. gadā noslēgtajiem līgumiem ar LR Valsts Kanceleju.

BIJUŠO PSRS (KF) BRUŅOTO SPĒKU KARASPĒKA DAĻU DISLOKĀCIJAS VIETU APSEKOŠANAS RAKSTUROJUMA KARTĪTE

Dislokācijas vietas adrese:

Madonas raj., Murmastiene "Tiltagals"

Karaspēka daļas (K/d) Nr.: 13703
Piederība ieroču šķirai:. ..... 15. Gaisa spēku armijas rezerves lidlauks
Kad zeme piešķirta, lēmuma Nr. un datums: ... Latvijas PSR Ministru Padomes rīkojums 474-73-cc; 04.10.56.
Karaspēka daļa atradās objektā no/līdz (gadu skaits): .....1956.-1993..... 37
Karaspēka daļas aizņemtā platība ha: 140,8
T.sk. mežs .....zaudējumi
aramzeme.....140,8 ……zaudējumi 695 796
pārējās teritorijas.....zaudējumi
Likvidētas saimniecības: .....nav
Likvidācijas zaudējumi Ls: .....nav
* Neiegūtā (lauksaimniecības. mežsaimniecības) produkcija Ls: ..... nav aprēķināts
Karaspēka daļu izmantotie dabas resursi Ls: ..... nav noteikts
Ekoloģiskais kaitējums Ls: ..... nav noteikts
**KF objektu nodeva LR: ..... nav nodots
***KF noteiktā objekta vērtība Ls: ..... nav noteikta
LR (objekta pārņēmēja) vērtējums Ls: ..... nav noteikta
****LPSR iemaksas objekta celtniecībā Ls:.....nav
Zemes (meža) pašreizējais īpašnieks: ..... LR Aizsardzības ministrija
Zemes (meža) kadastrālā vērtība 2008. g. Ls: 3 402
Zemes rekultivācijai izlietotie (nepieciešamie) līdzekļi Ls: .....nav
Meža atjaunošanā izlietotie (nepieciešamie) līdzekļi Ls: ..... nav
Karaspēka daļu celtņu nojaukšanai izlietotie (nepieciešamie) līdzekļi Ls: .....nav
*****Karaspēka daļu nenomaksātais dabas resursu (zemes) nodoklis Ls: 1 2 59
K/d Latvijas tautsaimniecībai radītie zaudējumi Ls: 700 457
(septiņi simti tūkstoši četri simti piecdesmit septiņi lati)

* Skatīt īpašā aprakstā: Paskaidrojumi_pie_zaudējumu_aprēķiniem
Pētījumā izmantotie avoti: LNA LVA 270.f.-1c apr. 1079. l. LR Aizsardzības ministrijas arhīvs: "KF jurisdikcijā esošo bruņoto spēku izvešanas kontroles birojs". Objekta nodošanas-pieņemšanas aktu nav.

Apsekošanu un pētījumu 2008./2009. gadā veica: ..... (paraksts)...../Ē.Tilgass/
Apsekošanā piedalījās pagasta pašvaldības pārstāvis: .....(paraksts)
Apsekotā objekta īpašnieks: ..... (paraksts)

Apsekošana un aprēķini veikti atbilstīgi 2008. un 2009. gadā noslēgtajiem līgumiem ar LR Valsts Kanceleju.

Ogres rajons

Aizpildītas kartiņas 4
Aizņemtā platība ha 4 979,4
Likvidētas lauku saimniecības 90
Nenodoti militārie objekti..... 3
Karaspēka daļas Latvijas tautsaimniecībai radījušas zaudējumus ..... Ls 23 881 916

BIJUŠO PSRS (KF) BRUŅOTO SPĒKU KARASPĒKA DAĻU DISLOKĀCIJAS VIETU APSEKOŠANAS RAKSTUROJUMA KARTĪTE

Dislokācijas vietas adrese:

Ogres rajons, Lielvārde, lidlauks

Karaspēka daļas (K/d) Nr.: 13703, 78634,19729, 30135,19060, 62360, 25781,19075
Piederība ieroču šķirai:. .....15. Gaisa spēku armija (GSA), 889. bumbvedēju iznīcinātāju pulks
Kad zeme piešķirta, lēmuma Nr. un datums: .... PSRS Aizsardzības ministrijas lēmums 312/01372; 02.06.71., Latvijas PSR Ministru Padomes rīkojumi 354-pc; 13.06.73., 741-pc; 19.12.73., 349-pc; 06.06.75., 279-pc; 22.04.74., 1006-pc; 27.12.71.
Karaspēka daļa atradās objektā no/līdz (gadu skaits): .....1971.-1994..... 23
Karaspēka daļas aizņemtā platība ha: 4 931,3
T.sk. mežs ...70,0..6,0...kailcirte .....zaudējumi 19 682
aramzeme..... 504,0 .....zaudējumi 176 400
pārējās teritorijas.....meleorācija .....zaudējumi..... 150 000
Likvidētas saimniecības: 90
Likvidācijas zaudējumi Ls: 1 122 183
* Neiegūtā (lauksaimniecības. mežsaimniecības) produkcija Ls: 7 368 924
Karaspēka daļu izmantotie dabas resursi Ls: ..... ūdens, smilts, grants, dolomīts
Ekoloģiskais kaitējums Ls: ..... nav noteikts
**KF objektu nodeva LR: ..... 26. ,29.08.94.
***KF noteiktā objekta vērtība rbļ.: 8 223 789 000
LR (objekta pārņēmēja) vērtējums Ls: 12 148 391
****LPSR iemaksas objekta celtniecībā Ls:.....2 741 263
Zemes (meža) pašreizējais īpašnieks: .....LR Aizsardzības ministrija
Zemes (meža) kadastrālā vērtība 2008. g. Ls: ..... nav noteikta
Zemes rekultivācijai izlietotie (nepieciešamie) līdzekļi Ls: ..... nav noteikti
Meža atjaunošanā izlietotie (nepieciešamie) līdzekļi Ls: ..... nav aprēķināti
Karaspēka daļu celtņu nojaukšanai izlietotie (nepieciešamie) līdzekļi Ls: .....daļēji izmanto
*****Karaspēka daļu nenomaksātais dabas resursu (zemes) nodoklis Ls: 3 233
LPSR 01.01.83. pārskaita PSRS budžetā 30 000 000 rbļ. /Ls 150 000
K/d Latvijas tautsaimniecībai radītie zaudējumi Ls: 23 880 076
(divdesmit trīs miljoni astoņi simti astoņdesmit tūkstoši septiņdesmit seši lati)

* Skatīt īpašā aprakstā: Paskaidrojumi_pie_zaudējumu_aprēķiniem
Pētījumā izmantotie avoti: LNA LVA 270.f.-1c apr. -2171. l. 14. lp., 126. lp., 2078. l. 79. lp., 2058. l. 10.-12. lp., 2253. l. 10. lp., 2575. l. 2. lp., 2170. l. 17. lp. LR Aizsardzības ministrijas arhīvs: KF jurisdikcijā esošo bruņoto spēku izvešanas kontroles birojs. Objekta nodošanas-pieņemšanas akti.

Apsekošanu un pētījumu 2008./2009. gadā veica: ..... (paraksts)...../I. Upmalis/
Apsekošanā piedalījās pagasta pašvaldības pārstāvis: .....(paraksts)
Apsekotā objekta īpašnieks: ..... (paraksts)

Apsekošana un aprēķini veikti atbilstīgi 2008. un 2009. gadā noslēgtajiem līgumiem ar LR Valsts Kanceleju.

BIJUŠO PSRS (KF) BRUŅOTO SPĒKU KARASPĒKA DAĻU DISLOKĀCIJAS VIETU APSEKOŠANAS RAKSTUROJUMA KARTĪTE

Dislokācijas vietas adrese:

Ogre, Mednieku 10, Austrumu 4

Karaspēka daļas (K/d) Nr.: 54758, 64391, 42216
Piederība ieroču šķirai:. .....Baltijas Kara apgabala (BKA) 55. radiocentrs
Kad zeme piešķirta, lēmuma Nr. un datums: Latvijas PSR Ministru Padomes rīkojumi 901-pc; 23.05.58., 966-pc; 09.07.55.
Karaspēka daļa atradās objektā no/līdz (gadu skaits): .....1955.-1994..... 39
Karaspēka daļas aizņemtā platība ha: 2,7
T.sk. mežs .....zaudējumi
aramzeme.....zaudējumi
pārējās teritorijas….....zaudējumi
Likvidētas saimniecības: .....nav
Likvidācijas zaudējumi Ls: .....nav
* Neiegūtā (lauksaimniecības. mežsaimniecības) produkcija Ls: .....nav
Karaspēka daļu izmantotie dabas resursi Ls: ..... pilsētas infrastruktūra
Ekoloģiskais kaitējums Ls: ..... nav noteikts
**KF objektu nodeva LR: ..... nav nodots
***KF noteiktā objekta vērtība Ls: ..... nav noteikta
LR (objekta pārņēmēja) vērtējums Ls ..... nav noteikta
****LPSR iemaksas objekta celtniecībā Ls:.....nav
Zemes (meža) pašreizējais īpašnieks: ..... pašvaldība
Zemes (meža) kadastrālā vērtība 2008. g. Ls: ..... nav noteikta
Zemes rekultivācijai izlietotie (nepieciešamie) līdzekļi Ls: .....nav
Meža atjaunošanā izlietotie (nepieciešamie) līdzekļi Ls: .....nav
Karaspēka daļu celtņu nojaukšanai izlietotie (nepieciešamie) līdzekļi Ls: .....tiek izmantotas
*****Karaspēka daļu nenomaksātais dabas resursu (zemes) nodoklis Ls: 608
K/d Latvijas tautsaimniecībai radītie zaudējumi Ls: 608
(seši simti astoņi lati)

* Skatīt īpašā aprakstā: Paskaidrojumi_pie_zaudējumu_aprēķiniem
Pētījumā izmantotie avoti: LNA LVA, fonds 270f-1c apr 1089. l. 71. lp., 1039. l. LR Aizsardzības ministrijas arhīvs: "KF jurisdikcijā esošo bruņoto spēku izvešanas kontroles birojs". Objekta nodošanas-pieņemšanas aktu nav.

Apsekošanu un pētījumu 2008./2009. gadā veica: ..... (paraksts).... /I.Upmalis/
Apsekošanā piedalījās pagasta pašvaldības pārstāvis: .....(paraksts)
Apsekotā objekta īpašnieks: ..... (paraksts)

Apsekošana un aprēķini veikti atbilstīgi 2008. un 2009. gadā noslēgtajiem līgumiem ar LR Valsts Kanceleju.

BIJUŠO PSRS (KF) BRUŅOTO SPĒKU KARASPĒKA DAĻU DISLOKĀCIJAS VIETU APSEKOŠANAS RAKSTUROJUMA KARTĪTE

Dislokācijas vietas adrese:

Ogres rajons, (aiz dzelzceļa Rīga- Daugavpils)

Karaspēka daļas (K/d) Nr.: 64391, 42216
Piederība ieroču šķirai:. ..... Baltijas Kara apgabala (BKA) 578. noliktavas
Kad zeme piešķirta, lēmuma Nr. un datums: ..... Latvijas PSR Ministru Padomes rīkojumi 65c 24.03.56., 2021-pc; 14.11.59., 693-88c 22.12.55., 568-84–8c 01.01.56.
Karaspēka daļa atradās objektā no/līdz (gadu skaits): .....1955.-1994..... 39
Karaspēka daļas aizņemtā platība ha: ..... .42,7
T.sk. mežs .14,7...1,29....kailcirte ….....zaudējumi..... 1 143
aramzeme.....zaudējumi
pārējās teritorijas.....zaudējumi
Likvidētas saimniecības: .....nav
Likvidācijas zaudējumi Ls: .....nav
* Neiegūtā (lauksaimniecības. mežsaimniecības) produkcija Ls: .....nav aprēķināta
Karaspēka daļu izmantotie dabas resursi Ls: ..... nav noskaidrots
Ekoloģiskais kaitējums Ls: ..... nav noteikts
**KF objektu nodeva LR: ..... nav nodots
***KF noteiktā objekta vērtība Ls: ..... nav noteikta
LR (objekta pārņēmēja) vērtējums Ls: ..... nav noteikta
****LPSR iemaksas objekta celtniecībā Ls:.....nav
Zemes (meža) pašreizējais īpašnieks: ..... pāšvaldība
Zemes (meža) kadastrālā vērtība 2008. g. Ls: ..... nav noteikta
Zemes rekultivācijai izlietotie (nepieciešamie) līdzekļi Ls: ..... nav noteikts
Meža atjaunošanā izlietotie (nepieciešamie) līdzekļi Ls: ..... nav noteikts
Karaspēka daļu celtņu nojaukšanai izlietotie (nepieciešamie) līdzekļi Ls: ..... celtnes..tiek izmantotas
*****Karaspēka daļu nenomaksātais dabas resursu (zemes) nodoklis Ls: 65
K/d Latvijas tautsaimniecībai radītie zaudējumi Ls: 1 208
(viens tūkstotis divi simti astoņi lati)

* Skatīt īpašā aprakstā: Paskaidrojumi_pie_zaudējumu_aprēķiniem
Pētījumā izmantotie avoti: LNA LVA 270.f.-1c apr. 1274. l. 136. lp. LR Aizsardzības ministrijas arhīvs: “KF jurisdikcijā esošo bruņoto spēku izvešanas kontroles birojs”. Objekta nodošanas-pieņemšanas aktu nav.

Apsekošanu un pētījumu 2008./2009. gadā veica: ..... (paraksts)...../I. Upmalis/
Apsekošanā piedalījās pagasta pašvaldības pārstāvis: .....(paraksts)
Apsekotā objekta īpašnieks: ..... (paraksts)

Apsekošana un aprēķini veikti atbilstīgi 2008. un 2009. gadā noslēgtajiem līgumiem ar LR Valsts Kanceleju.

BIJUŠO PSRS (KF) BRUŅOTO SPĒKU KARASPĒKA DAĻU DISLOKĀCIJAS VIETU APSEKOŠANAS RAKSTUROJUMA KARTĪTE

Dislokācijas vietas adrese**:**

Ogres rajons, Tīnužu pagasts

Karaspēka daļas (K/d) Nr.: .....PSRS Valsts drošības komitejas (VDK) noliktavas
Piederība ieroču šķirai:. ..... PSRS Valsts drošības komitejas (VDK) noliktavas
Kad zeme piešķirta, lēmuma Nr. un datums: ..... Latvijas PSR Ministru Padomes rīkojums 901-pc; 23.05.58.
Karaspēka daļa atradās objektā no/līdz (gadu skaits): .....1958.-1994..... 36
K/d aizņemtā platība ha: 2,7
T.sk. mežs.....zaudējumi
aramzeme.....zaudējumi
pārējās teritorijas.....zaudējumi
Likvidētas saimniecības: .....nav
Likvidācijas zaudējumi Ls: .....nav
* Neiegūtā (lauksaimniecības. mežsaimniecības) produkcija Ls: ..... nav noteikts
Karaspēka daļu izmantotie dabas resursi Ls: ..... nav noskaidrots
Ekoloģiskais kaitējums Ls: ..... nav noteikts
**KF objektu nodeva LR: ..... nav nodots
***KF noteiktā objekta vērtība Ls: ..... nav noteikta
LR (objekta pārņēmēja) vērtējums Ls: ..... nav noteikts
****LPSR iemaksas objekta celtniecībā Ls:.....nav
Zemes (meža) pašreizējais īpašnieks: ..... pašvaldība
Zemes (meža) kadastrālā vērtība 2008. g. Ls: ..... nav noteikta
Zemes rekultivācijai izlietotie (nepieciešamie) līdzekļi Ls: ..... nav noteikti
Meža atjaunošanā izlietotie (nepieciešamie) līdzekļi Ls: .....nav
Karaspēka daļu celtņu nojaukšanai izlietotie (nepieciešamie) līdzekļi Ls: .....nav
*****Karaspēka daļu nenomaksātais dabas resursu (zemes) nodoklis Ls: 24
K/d Latvijas tautsaimniecībai radītie zaudējumi Ls: 24
(divdesmit četri lati)

* Skatīt īpašā aprakstā: Paskaidrojumi_pie_zaudējumu_aprēķiniem
Pētījumā izmantotie avoti: LNA LVA 270.f.-1c apr. 1215. l. 49. lp. LR Aizsardzības ministrijas arhīvs: ”KF jurisdikcijā esošo bruņoto spēku izvešanas kontroles birojs”. Objekta nodošanas-pieņemšanas aktu nav.

Apsekošanu un pētījumu 2008./2009. gadā veica: ..... (paraksts)...../I.Upmalis /
Apsekošanā piedalījās pagasta pašvaldības pārstāvis: .....(paraksts)
Apsekotā objekta īpašnieks: ..... (paraksts)

Apsekošana un aprēķini veikti atbilstīgi 2008. un 2009. gadā noslēgtajiem līgumiem ar LR Valsts Kanceleju.

Rēzeknes rajons

Aizpildītas kartiņas 3
Aizņemtā platība ha 9,56
Likvidētas lauku saimniecības 0
Nenodoti militārie objekti..... 0
Karaspēka daļas Latvijas tautsaimniecībai radījušas zaudējumus ..... Ls 67 789

BIJUŠO PSRS (KF) BRUŅOTO SPĒKU KARASPĒKA DAĻU DISLOKĀCIJAS VIETU APSEKOŠANAS RAKSTUROJUMA KARTĪTE

Dislokācijas vietas adrese:

Rēzeknes raj., Janopole

Karaspēka daļas (K/d) Nr.: 11667
Piederība ieroču šķirai:. .....Baltijas Kara apgabala (BKA) mācību poligons, šautuve
Kad zeme piešķirta, lēmuma Nr. un datums: ..... Latvijas PSR Ministru Padomes rīkojumi 38-c; 26.02.55., 90-14c 18.02.55.
Karaspēka daļa atradās objektā no/līdz (gadu skaits): .....1955.-1993..... 38
Karaspēka daļas aizņemtā platība ha: 7,56
T.sk. mežs ...4,16.....kailcirte …….....zaudējumi 3 682
aramzeme.....zaudējumi
pārējās teritorijas.....zaudējumi
Likvidētas saimniecības: .....nav
Likvidācijas zaudējumi Ls: .....nav
* Neiegūtā (lauksaimniecības. mežsaimniecības) produkcija Ls: ..... nav noteikta
Karaspēka daļu izmantotie dabas resursi Ls: ..... nav noskaidroti
Ekoloģiskais kaitējums Ls: ..... nav noteikts
**KF objektu nodeva LR: ..... 26.05.93.
***KF noteiktā objekta vērtība rbļ.: 2 860 000
LR (objekta pārņēmēja) vērtējums Ls: 14 300
****LPSR iemaksas objekta celtniecībā Ls:..... 953
Zemes (meža) pašreizējais īpašnieks: ..... LR Aizsardzības ministrija, pašvaldība
Zemes (meža) kadastrālā vērtība 2008. g. Ls: ..... nav noskaidrota
Zemes rekultivācijai izlietotie (nepieciešamie) līdzekļi Ls: ..... nav noskaidroti
Meža atjaunošanā izlietotie (nepieciešamie) līdzekļi Ls: ..... nav noskaidroti
Karaspēka daļu celtņu nojaukšanai izlietotie (nepieciešamie) līdzekļi Ls: .....nav
*****Karaspēka daļu nenomaksātais dabas resursu (zemes) nodoklis Ls: ..... nav aprēķināts
K/d Latvijas tautsaimniecībai radītie zaudējumi Ls: 18 935
(astoņpadsmit tūkstoši deviņi simti trīsdesmit pieci lati)

* Skatīt īpašā aprakstā: Paskaidrojumi_pie_zaudējumu_aprēķiniem
Pētījumā izmantotie avoti: LNA LVA 270.f.-1c apr. 1036. l. LR Aizsardzības ministrijas arhīvs: "KF jurisdikcijā esošo bruņoto spēku izvešanas kontroles birojs". Objekta nodošanas-pieņemšanas akti.

Apsekošanu un pētījumu 2008./2009. gadā veica: ..... (paraksts)..... /Ē.Tilgass/
Apsekošanā piedalījās pagasta pašvaldības pārstāvis: .....(paraksts)
Apsekotā objekta īpašnieks: ..... (paraksts)

Apsekošana un aprēķini veikti atbilstīgi 2008. un 2009. gadā noslēgtajiem līgumiem ar LR Valsts Kanceleju.

BIJUŠO PSRS (KF) BRUŅOTO SPĒKU KARASPĒKA DAĻU DISLOKĀCIJAS VIETU APSEKOŠANAS RAKSTUROJUMA KARTĪTE

Dislokācijas vietas adrese

Rēzeknes pils., Ezera iela 13, Dzintara iela 4

Karaspēka daļas (K/d) Nr.: 68051
Piederība ieroču šķirai ..... Baltijas Kara apgabala (BKA) degvielas noliktavas
Kad zeme piešķirta, lēmuma Nr. un datums: ..... nav lēmums atrasts
Karaspēka daļa atradās objektā no/līdz (gadu skaits): 1955.-1992. 37
Karaspēka daļas aizņemtā platība ha: ..... nav noteikta
T.sk. mežs ....zaudējumi
aramzeme.....zaudējumi
pārējās teritorijas.....zaudējumi
Likvidētas saimniecības: .....nav
Likvidācijas zaudējumi Ls: .....nav
* Neiegūtā (lauksaimniecības. mežsaimniecības) produkcija Ls: ..... nav noskaidrota
Karaspēka daļu izmantotie dabas resursi Ls: ..... pilsētas infrastruktūra
Ekoloģiskais kaitējums Ls: ..... nosaka SIA"Eko standarts", VSIA "Vides projekti"
**KF objektu nodeva LR: ..... 03. 09.92.
***KF noteiktā objekta vērtība rbļ. 1 476 490 000
LR (objekta pārņēmēja) vērtējums Ls: 797
****LPSR iemaksas objekta celtniecībā Ls:..... 53
Zemes (meža) pašreizējais īpašnieks: ..... pašvaldība , LR AM robežsargi
Zemes (meža) kadastrālā vērtība 2008. g. Ls:..... 3 480
Zemes rekultivācijai izlietotie (nepieciešamie) līdzekļi Ls: ..... nav noteikts
Meža atjaunošanā izlietotie (nepieciešamie) līdzekļi Ls: ..... nav aprēķināts
Karaspēka daļu celtņu nojaukšanai izlietotie (nepieciešamie) līdzekļi Ls: ..... ēkas izmanto
*****Karaspēka daļu nenomaksātais dabas resursu (zemes) nodoklis Ls: 1 288
K/d Latvijas tautsaimniecībai radītie zaudējumi Ls: 2 138
(divi tūkstoši viens simts trīsdesmit astoņi lati)

* Skatīt īpašā aprakstā: Paskaidrojumi_pie_zaudējumu_aprēķiniem
Pētījumā izmantotie avoti: LNA LVA 270.f.-1c apr. 1036. l. LR Aizsardzības ministrijas arhīvs: "KF jurisdikcijā esošo bruņoto spēku izvešanas kontroles birojs". Objekta nodošanas-pieņemšanas akti.

Apsekošanu un pētījumu 2008./2009. gadā veica: ..... (paraksts)...../Ē.Tilgass/
Apsekošanā piedalījās pagasta pašvaldības pārstāvis ..... (paraksts)
Apsekotā objekta īpašnieks: ..... (paraksts)

Apsekošana un aprēķini veikti atbilstīgi 2008. un 2009. gadā noslēgtajiem līgumiem ar LR Valsts Kanceleju.

BIJUŠO PSRS (KF) BRUŅOTO SPĒKU KARASPĒKA DAĻU DISLOKĀCIJAS VIETU APSEKOŠANAS RAKSTUROJUMA KARTĪTE

Dislokācijas vietas adrese:

Rēzeknes pils., Brīvības 47, Dzintara 2

Karaspēka daļas (K/d) Nr.: 11667
Piederība ieroču šķirai:. ..... Baltijas Kara apgabala (BKA) autotehnikas daļa, degvielas uzpildes stacija
Kad zeme piešķirta, lēmuma Nr. un datums: ..... Latvijas PSR Ministru Padomes rīkojums 203-pc; 20.04.79.
Karaspēka daļa atradās objektā no/līdz (gadu skaits): .....1979.-1993..... 14
Karaspēka daļas aizņemtā platība ha: 2,0
T.sk. mežs .....zaudējumi
aramzeme.....zaudējumi
pārējās teritorijas..... 2,0 .....zaudējumi
Likvidētas saimniecības: .....nav
Likvidācijas zaudējumi Ls: .....nav
* Neiegūtā (lauksaimniecības. mežsaimniecības) produkcija Ls: .....nav
Karaspēka daļu izmantotie dabas resursi Ls: ..... pilsētas infrastruktūra
Ekoloģiskais kaitējums Ls: ..... nosaka VSIA "Vides projekti"
**KF objektu nodeva LR: ..... 15.12.93.
***KF noteiktā objekta vērtība rbļ.: 159 415 000
LR (objekta pārņēmēja) vērtējums Ls: 41 611
****LPSR iemaksas objekta celtniecībā Ls:..... 2 774
Zemes (meža) pašreizējais īpašnieks: .....LR Aizsardzības ministrija
Zemes (meža) kadastrālā vērtība 2008. g. Ls: 16 650
Zemes rekultivācijai izlietotie (nepieciešamie) līdzekļi Ls: ..... nav noteikti
Meža atjaunošanā izlietotie (nepieciešamie) līdzekļi Ls: ..... nav noteikti
Karaspēka daļu celtņu nojaukšanai izlietotie (nepieciešamie) līdzekļi Ls: .....celtnes izmanto
*****Karaspēka daļu nenomaksātais dabas resursu (zemes) nodoklis Ls: 2 331
K/d Latvijas tautsaimniecībai radītie zaudējumi Ls: 46 716
(četrdesmit seši tūkstoši septiņi simti sešpadsmit lati)

* Skatīt īpašā aprakstā: Paskaidrojumi_pie_zaudējumu_aprēķiniem
Pētījumā izmantotie avoti: LNA LVA 270.f.-1c apr. 1036. l. LR Aizsardzības ministrijas arhīvs: "KF jurisdikcijā esošo bruņoto spēku izvešanas kontroles birojs". Objekta nodošanas-pieņemšanas akti.

Apsekošanu un pētījumu 2008./2009. gadā veica: ..... (paraksts)..... /Ē.Tilgass/
Apsekošanā piedalījās pagasta pašvaldības pārstāvis: .....(paraksts)
Apsekotā objekta īpašnieks: ..... (paraksts)

Apsekošana un aprēķini veikti atbilstīgi 2008. un 2009. gadā noslēgtajiem līgumiem ar LR Valsts Kanceleju.

Rīgas rajons

Aizpildītas kartiņas 43
Aizņemtā platība ha 35 188,88
Likvidētas lauku saimniecības 176
Nenodoti militārie objekti..... 14
Karaspēka daļas Latvijas tautsaimniecībai radījušas zaudējumus .....Ls 424 215 565

BIJUŠO PSRS (KF) BRUŅOTO SPĒKU KARASPĒKA DAĻU DISLOKĀCIJAS VIETU APSEKOŠANAS RAKSTUROJUMA KARTĪTE

Dislokācijas vietas adrese:

Rīgas raj., Olaines pag., "Birznieki"

Karaspēka daļas (K/d) Nr.: 43690 (78454)
Piederība ieroču šķirai ..... 6. Ļeņingradas Pretgaisa aizsardzības armijas (PGA) zenītraķešu divizioni
Kad zeme piešķirta, lēmuma Nr. un datums: ..... Latvijas PSR Ministru Padomes rīkojumi 291-pc; 28.03.69., 582-pc; 13.06.69
Karaspēka daļa atradās objektā no/līdz (gadu skaits): .....1969.-1993..... 24
K/d aizņemtā platība ha: ..... .293,7
T.sk. mežs: 273,0 , 80,0 ha kailcirte ……zaudējumi 30 000
aramzeme ……..20,0 .....zaudējumi 7 000
pārējās teritorijas ….....zaudējumi
Likvidētas saimniecības: .....nav
Likvidācijas zaudējumi Ls: ……. .....nav
*Neiegūtā (lauksaimniecības. mežsaimniecības) produkcija Ls..... 16 027
Karaspēka daļu izmantotie dabas resursi Ls: 9 123 840
Iespējams Ekoloģiskais kaitējums Ls: .novērtējuma izmaksas.... ..... 3 000
**KF objektu nodeva LR: .....Olaines pagasta pašvaldībai .....27.08.93.
***KF noteiktā objekta vērtība Ls: 217 875
LR (objekta pārņēmēja) vērtējums Ls: 217 875
****LPSR iemaksas objekta celtniecībai Ls: 14 525
Zemes (meža) pašreizējais īpašnieks: ..... Olaines pagasta valde
Zemes (meža) kadastrālā vērtība 2008. g. Ls: 75 240
Zemes rekultivācijai izlietoti(nepieciešami) līdzekļi Ls..... pašvaldība neuzrāda
Meža atjaunošanai izlietoti(nepieciešami) līdzekļi Ls: ..... pašvaldība nav noteikusi
K/d celtņu nojaukšanai izlietoti (nepieciešami) līdzekļi Ls: 374 000
*****K/d nenomaksātais dabas resursu(zemes)nodoklis Ls: 557 121
K/d Latvijas tautsaimniecībai radītie zaudējumi Ls.....10 343 388
(Desmit miljoni trīs simti četrdesmit trīs tūkstoši trīs simti astoņdesmit astoņi lati)

*-skatīt īpašā aprakstā Paskaidrojumi_pie_zaudējumu_aprēķiniem
Pētījumā izmantotie avoti: LNA LVA fonds 270-1c , apr. 1946. l. 7., 8. lp. LR Aizsardzības ministrijas arhīvs: "KF jurisdikcijā esošo bruņoto spēku izvešanas kontroles birojs". Objekta nodošanas-pieņemšanas akti.

Apsekošanu 2008./2009. gadā veica ..... paraksts)..... I. Upmalis/
Pašvaldības pārstāvis ..... paraksts)...../ A. Zandere/

Apsekošana un aprēķini veikti atbilstīgi 2008. un 2009. gadā noslēgtajiem līgumiem ar LR Valsts Kanceleju.

Rīgas rajons, Olaines pagasts “Birznieki”(2009. gada apsekošanas materiālizelzsbetona



Celnes-puspagrabs nojaukšanas izdevumi ar vides rekultivāciju.-- 30 000 Ls



Ķieģeļu sienas pano nojaukšanas izdevumi ar vides rekultivāciju -- 3 000 Ls



Kapitālas dzelzsbetona celtnes - puspagraba nojaukšanas izdevumi ar vides rekultivāciju... 68 000 Ls. Celtne "Granits", kurā glabājās PGA raķetes ar kodolgalviņām



Lokatorkalniņš, ķieģeļu celtnes ar dzelzsbetona pārsegumu nojaukšanas izdevumi ar vides rekultivāciju ...20 000 Ls



Kapitālas dzelzsbetona celtnes nojaukšana ar vides rekultivāciju – 68 000 Ls



Ķieģeļu celtnes ar dzelzsbetona pārsegumu nojaukšanas izdevumi ar zemes rekultivāciju 30 000 Ls



Dzelzsbetona celtnes nojaukšanas izdevumi ar zemes rekultivāciju – . 27 000 Ls



Trīsstāvu ķieģeļu celtnes ar dzelzsbetona pārsegumu nojaukšanas izdevumi ar vides rekultivāciju – 33 000 Ls



Transformatoru celtnes nojaukšana ar vides rekultivāciju – 1000 Ls



Divstāvu ķieģeļu, dzelzsbetona celtnes nojaukšanas izdevumi ar vides rekultivāciju – 7 056 Ls

BIJUŠO PSRS (KF) BRUŅOTO SPĒKU KARASPĒKA DAĻU DISLOKĀCIJAS VIETU APSEKOŠANAS RAKSTUROJUMA KARTĪTE

Dislokācijas vietas adrese:

Rīgas rajons., Olaines pagasts, Dalbe, "Damradi"

Karaspēka daļas (K/d) Nr.: ..... 43690 "K" (55727)
Piederība ieroču šķirai:. ..... 6. Ļeņingradas Pretgaisa aizsardzības armijas (PGA) 27. korpusa pretgaisa raķešu divizions
Kad zeme piešķirta, lēmuma Nr. un datums: ..... Latvijas PSR Ministru Padomes rīkojumi 336-24 23.06.60., Jelgavas raj. izpildkomitejas lēmums 11.05.60.
Karaspēka daļa atradās objektā no/līdz (gadu skaits): .....1960. - 1992. 32
K/d aizņemtā platība ha:. 37,98
T.sk. mežs .....11,39.....zaudējumi
aramzeme..... 37,98 .....zaudējumi 161 642
pārējās teritorijas.....zaudējumi
Likvidētas saimniecības: 1
Likvidācijas zaudējumi Ls: 8 170
* Neiegūtā (lauksaimniecības. mežsaimniecības) produkcija Ls: .....zaudējumi sadaļā. aramzeme
Karaspēka daļu izmantotie dabas resursi Ls: 29 196 288
Ekoloģiskais kaitējums Ls: ..... nosaka cits pētījums
**KF objektu nodeva LR: ....23.11.92.
***KF noteiktā objekta vērtība Ls: 2 268
LR (objekta pārņēmēja) vērtējums Ls: 2 268
****LPSR iemaksas objekta celtniecībā Ls:..... 151
Zemes (meža) pašreizējais īpašnieks: ..... privātīpašums
Zemes (meža) kadastrālā vērtība 2008. g. Ls: 12 366
Zemes rekultivācijai izlietotie (nepieciešamie) līdzekļi Ls: 45 000
Meža atjaunošanā izlietotie (nepieciešamie) līdzekļi Ls: .....nav
Karaspēka daļu celtņu nojaukšanai izlietotie (nepieciešamie) līdzekļi Ls: 563 166
*****Karaspēka daļu nenomaksātais dabas resursu (zemes) nodoklis Ls: 5 936
K/d Latvijas tautsaimniecībai radītie zaudējumi Ls: 29 982 621
(Divdesmit deviņi miljoni deviņi simti astoņdesmit divi tūkstoši seši simti divdesmit viens lats)

* Skatīt īpašā aprakstā: Paskaidrojumi_pie_zaudējumu_aprēķiniem
Pētījumā izmantotie avoti: LNA LVA 270. f. - 1c apr. 1334. l. 106. lp., 1401. l. 110.-112.. lp. LR Aizsardzības ministrijas arhīvs: "KF jurisdikcijā esošo bruņoto spēku izvešanas kontroles birojs. Objekta nodošanas-pieņemšanas akti.

Apsekošanu un pētījumu 2008./2009. gadā veica: ..... (paraksts)……./I. Upmalis/
Apsekošanā piedalījās pagasta pašvaldības pārstāvis: ..... (paraksts)……A. Zandere/
Apsekotā objekta īpašnieks: ..... (paraksts)…..I. Muižniece/

Apsekošana un aprēķini veikti atbilstīgi 2008. un 2009. gadā noslēgtajiem līgumiem ar LR Valsts Kanceleju.

SIA "Demont"
LV 43603031760
Gārņu iela 6, Jelgava
AS Hansabanka HABALV22
LV20HABA 0551016934305

Demontāžas un rekultivācijas darbu izmaksu aprēķins, "Damradi" Dalbe

Nr.p.k.	Darba veids un apraksts	Mērv.	Daudz.	Vienības izmaksas			Vienība kopā	Kopējās izmaksas		
				Alga	Materiāli	Tehnika		Alga	Materiāli	Tehnika
1	Zemes vaļņu nolīdzināšana	m3	33250,00	0,15	0,30	0,50	0,95	4987,50	9975,00	16625,00
2	Betona žoga un pamatu demontāža un utilizācija	m3	590,00	3,50	5,70	5,30	14,50	2065,00	3363,00	3127,00
3	Dzīvojamo ēku demontāža (9 gab.)	m2	1131,00	47,00	6,30	6,70	60,00	53157,00	7125,30	7577,70
4	Ēku nr. 33;34;35;36;37;38 demontāža	m2	575,00	65,00	9,50	8,50	83,00	37375,00	5462,50	4887,50
5	Ēku nr. 17;18;20;21;22;23;24;26;27;28;29 demontāža	m2	1246,00	53,00	7,50	6,70	67,20	66038,00	9345,00	8348,20
6	Ēku nr. 32;42;43 demontāža	m2	1046,00	95,00	9,50	8,50	113,00	99370,00	9937,00	8891,00
7							0,00	0,00	0,00	0,00
8							0,00	0,00	0,00	0,00
9							0,00	0,00	0,00	0,00
10							0,00	0,00	0,00	0,00
11							0,00	0,00	0,00	0,00
12							0,00	0,00	0,00	0,00
13							0,00	0,00	0,00	0,00
14							0,00	0,00	0,00	0,00
15							0,00	0,00	0,00	0,00
	Kopā:							262992,50	45207,80	49456,40
	Materiālu transports:	%	5%							
	Pavisam izdevumi:									
	Pieskaitāmie izdevumi :	%	8%							
	Plānotā peļņa :	%	7%							
	Soc.nodoklis	%	24,09%							
	PVN :	%	18%							
	Kopā :									
	Darbu izmaksas uz 1 m2 bez PVN:	m2	0,0							

Celtniecības firmas iesniegtā objekta "Damradi" celtņu nojaukšanas tāme

Rīgas rajona Olaines pagasta Dalbe
PSRS armijas pretgaisa aizsardzības karaspēka daļas 43690"K"
dislokācijas vieta "Damradi"

1940. gada saimniecības teritorijā ar platību 37,98 ha uzbūvētas
29 dzelsbetona un ķieģeļu konstrukcijas celtnes
5 ha platībā raķešu palaišanas vietu aizsargvaļņi

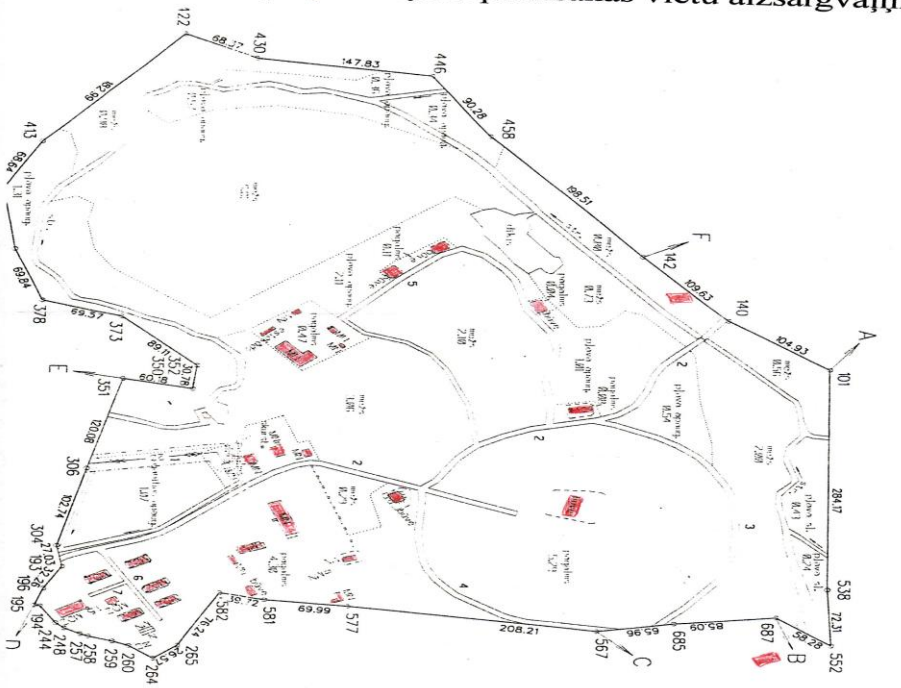

Rīgas rajons, Dalbe - objekts "Damradi". (apsekošanas materiāli)



Olaines pagasta Dalbe "Damradi" betona žoga un caurlaides ēkas nojaukšanas izdevumi ar vides rekultivāciju (uzrādīti kopējā tāmē)



Olaines pagasta Dalbe "Damradi" ķieģeļu celtņu nojaukšanas izdevumi ar vides rekultivāciju (uzrādīti kopējā tāmē)



Rīgas rajons Olaines pagasts Dalbe "Damradi" ķieģeļu celtnes nojaukšanas izmaksas ar vides rekultivāciju (uzrādīti kopējā tāmē)



Rīgas rajons, Olaines pagasts, Dalbe "Damradi" pussabrukušas ķieģeļu celtnes nojaukšanas izdevumi ar vides rekultivāciju(uzrādīti kopējā tāmē)



Rīgas rajons, Olaines pagasts, Dalbe "Damradi" ķieģeļu celtnes ar dzelzsbetona elementiem nojaukšanas izdevumi ar vides rekultivāciju (uzrādīti kopējā tāmē)



Rīgas rajons, Olaines pagasts, Dalbe "Damradi" kapitālas dzelzsbetona celtnes nojaukšanas izdevumi (uzrādīti kopējā tāmē)



Rīgas rajons, Olaines pagasts, Dalbe "Damradi" ķieģeļu vienstāvu celtnes nojaukšanas izdevumi ar vides rekultivāciju (skat. kopējo tāmi)



Rīgas rajons, Olaines pagasts, Dalbe "Damradi"- raķešu palaišanas iekārtu aizsargvaļņu izlīdzināšanas izdevumi ar vides rekultivāciju (skat. kopējo tāmi)



Kapitālās dzelzsbetons celtnes iekšskats



Rīgas rajons, Olaines pagasts, Dalbe "Damradi" smilts un grants ņemšanas vietā izveidojušās mākslīgas ūdenskrātuves vides rekultivācijas izdevumi (skat. kopējo tāmi)



Dzelzsbetona celtnes sānskats



Rīgas rajons, Olaines pagasts, Dalbe "Damradi" vienkārša sardzes ierakuma būves nojaukšanas izdevumi ar zemes vaļņa izlīdzināšanu un vides rekultivāciju (skat. kopējo tāmi)



Rīgas rajons, Olaines pagasts, Dalbe "Damradi" ķieģeļu celtnes ar dzelzsbetona pārsegumu (puspagrabs) nojaukšanas izdevumi ar vides rekultivāciju (skat. kopējo tāmi)



Rīgas rajons, Olaines pagasts, Dalbe "Damradi" ķieģeļu un dzelzsbetona celtņu nojaukšanas izdevumi



Celtnes iekšskats



Ļoti sarežģītas konstrukcijas dzelzsbetona, ķieģeļu celtnes (puspagrabs) nojaukšanas izdevumi ar vides rekultivāciju (skat. kopējo tāmi)

BIJUŠO PSRS (KF) BRUŅOTO SPĒKU KARASPĒKA DAĻU DISLOKĀCIJAS VIETU APSEKOŠANAS RAKSTUROJUMA KARTĪTE

Dislokācijas vietas adrese:

Rīgas rajons, Allažu pag., "Plānupe"

Karaspēka daļas (K/d) Nr.: ..... 11956 (610. objekts), 42291
Piederība ieroču šķirai:. ..... Baltijas Kara apgabala (BKA) štāba radiosakaru daļa
Kad zeme piešķirta, lēmuma Nr. un datums: ..... arhīvā nav atrasts
Karaspēka daļa atradās objektā no/līdz (gadu skaits): 1970.- 1993 23
K/d aizņemtā platība ha:. 191,3
T.sk. mežs .....57,0. kailcirte.....zaudējumi 50 790
aramzeme..... .....zaudējumi
pārējās teritorijas.....zaudējumi
Likvidētas saimniecības: .....nav
Likvidācijas zaudējumi Ls: .....nav
* Neiegūtā (lauksaimniecības. mežsaimniecības) produkcija Ls: ..... nav noteikta
Karaspēka daļu izmantotie dabas resursi Ls: ..... nav noskaidrots
Ekoloģiskais kaitējums Ls: ..... nav noteikts
**KF objektu nodeva LR: .....22.10.93.
***KF noteiktā objekta vērtība rbļ.: 36 122 000
LR (objekta pārņēmēja) vērtējums Ls: 180 610
****LPSR iemaksas objekta celtniecībā Ls:..... 12 041
Zemes (meža) pašreizējais īpašnieks: ..... pašvaldība
Zemes (meža) kadastrālā vērtība 2008. g. Ls: 10 574
Zemes rekultivācijai izlietotie (nepieciešamie) līdzekļi Ls: ..... nav noteikts
Meža atjaunošanā izlietotie (nepieciešamie) līdzekļi Ls: ..... nav noteikts
Karaspēka daļu celtņu nojaukšanai izlietotie (nepieciešamie) līdzekļi Ls: .....nav
*****Karaspēka daļu nenomaksātais dabas resursu (zemes) nodoklis Ls: 3 648
K/d Latvijas tautsaimniecībai radītie zaudējumi Ls: 247 089
(divi simti četrdesmit septiņi tūkstoši astoņdesmit deviņi)

* Skatīt īpašā aprakstā: Paskaidrojumi_pie_zaudējumu_aprēķiniem
Pētījumā izmantotie avoti: LNA LVA 270.f.-1c apr. Lieta nav atrasta. LR Aizsardzības ministrijas arhīvs: "KF jurisdikcijā esošo bruņoto spēku izvešanas kontroles birojs". Objekta nodošanas-pieņemšanas akti.

Apsekošanu un pētījumu 2008./2009. gadā veica: ..... (paraksts)...../I. Upmalis/
Apsekošanā piedalījās pagasta pašvaldības pārstāvis: .....(paraksts)
Apsekotā objekta īpašnieks: ..... (paraksts)

Apsekošana un aprēķini veikti atbilstīgi 2008. un 2009. gadā noslēgtajiem līgumiem ar LR Valsts Kanceleju.

BIJUŠO PSRS (KF) BRUŅOTO SPĒKU KARASPĒKA DAĻU DISLOKĀCIJAS VIETU APSEKOŠANAS RAKSTUROJUMA KARTĪTE

Dislokācijas vietas adrese:

Rīgas rajons, Ādažu pagasts, Vecāķi

Karaspēka daļas (K/d) Nr.: 95376
Piederība ieroču šķirai:. ..... Baltijas Kara flotes (BKF) krasta artilēristu skola
Kad zeme piešķirta, lēmuma Nr. un datums: .....Latvijas PSR Ministru Padomes rīkojums 520- 03.05.52.
Karaspēka daļa atradās objektā no/līdz (gadu skaits): .....1955.-1994..... 39
K/d aizņemtā platība ha:. 58,0
T.sk. mežs .....17,4.....zaudējumi 15 416
aramzeme.....zaudējumi
pārējās teritorijas.....zaudējumi
Likvidētas saimniecības: .....nav
Likvidācijas zaudējumi Ls: .....nav
* Neiegūtā (lauksaimniecības. mežsaimniecības) produkcija Ls: ..... nav noteikta
Karaspēka daļu izmantotie dabas resursi Ls: ..... nav noskaidrots
Ekoloģiskais kaitējums Ls: ..... nav noteikts
**KF objektu nodeva LR: .....nav nodots
***KF noteiktā objekta vērtība Ls: ..... nav noteikta
LR (objekta pārņēmēja) vērtējums Ls: ..... nav novērtēts
****LPSR iemaksas objekta celtniecībā Ls:.....nav
Zemes (meža) pašreizējais īpašnieks: ..... pašvaldība
Zemes (meža) kadastrālā vērtība 2008. g. Ls: ..... nav noteikta
Zemes rekultivācijai izlietotie (nepieciešamie) līdzekļi Ls: .....nav
Meža atjaunošanā izlietotie (nepieciešamie) līdzekļi Ls: .....nav
Karaspēka daļu celtņu nojaukšanai izlietotie (nepieciešamie) līdzekļi Ls: .....nav
*****Karaspēka daļu nenomaksātais dabas resursu (zemes) nodoklis Ls: 1 041
K/d Latvijas tautsaimniecībai radītie zaudējumi Ls: 16 457
(sešpadsmit tūkstoši četri simti piecdesmit septiņi lati)

* Skatīt īpašā aprakstā: Paskaidrojumi_pie_zaudējumu_aprēķiniem

Pētījumā izmantotie avoti: LNA LVA 270. f. - 1c apr., lieta 1215. l. 185. lp., 471. l. 4. lp. LR Aizsardzības ministrijas arhīvs: "KF jurisdikcijā esošo bruņoto spēku izvešanas kontroles birojs". Pieņemšanas-nodošanas aktu nav.

Apsekošanu un pētījumu 2008./2009. gadā veica: ..... (paraksts)...../I. Upmalis/
Apsekošanā piedalījās pagasta pašvaldības pārstāvis: .....(paraksts)
Apsekotā objekta īpašnieks: ..... (paraksts)

Apsekošana un aprēķini veikti atbilstīgi 2008. un 2009. gadā noslēgtajiem līgumiem ar LR Valsts Kanceleju.

BIJUŠO PSRS (KF) BRUŅOTO SPĒKU KARASPĒKA DAĻU DISLOKĀCIJAS VIETU APSEKOŠANAS RAKSTUROJUMA KARTĪTE

Dislokācijas vietas adrese:

Rīgas rajons, Ceļš Allaži –Sigulda, Allažu pag.

Karaspēka daļas (K/d) Nr.: 40909
Piederība ieroču šķirai:. .....15. Gaisa spēku armija (GSA), aviācijas vienība
Kad zeme piešķirta, lēmuma Nr. un datums: .....Siguldas lidlauka celtniecības lieta 113-pc; 01.03.83.
Karaspēka daļa atradās objektā no/līdz (gadu skaits): 1983.-1994 11
K/d aizņemtā platība ha:. 0,5
T.sk. mežs .....zaudējumi
aramzeme.....zaudējumi
pārējās teritorijas.....zaudējumi
Likvidētas saimniecības: .....nav
Likvidācijas zaudējumi Ls: .....nav
* Neiegūtā (lauksaimniecības. mežsaimniecības) produkcija Ls: .....nav
Karaspēka daļu izmantotie dabas resursi Ls: .....nav
Ekoloģiskais kaitējums Ls: ..... nav noteikts
**KF objektu nodeva LR: ..... nav nodots
***KF noteiktā objekta vērtība Ls: .....nav
LR (objekta pārņēmēja) vērtējums Ls: .....nav
****LPSR iemaksas objekta celtniecībā Ls:.....nav
Zemes (meža) pašreizējais īpašnieks: ..... pašvaldība
Zemes (meža) kadastrālā vērtība 2008. g. Ls: ..... nav noteikta
Zemes rekultivācijai izlietotie (nepieciešamie) līdzekļi Ls: .....nav
Meža atjaunošanā izlietotie (nepieciešamie) līdzekļi Ls: ..... nav
Karaspēka daļu celtņu nojaukšanai izlietotie (nepieciešamie) līdzekļi Ls: .....nav
*****Karaspēka daļu nenomaksātais dabas resursu (zemes) nodoklis Ls: 165
K/d Latvijas tautsaimniecībai radītie zaudējumi Ls: 165
(viens simts sešdesmit pieci lati)

* Skatīt īpašā aprakstā: Paskaidrojumi_pie_zaudējumu_aprēķiniem
Pētījumā izmantotie avoti: LNA LVA 270. f. - 1c apr., lieta nav atrasta. LR Aizsardzības ministrijas arhīvs: "KF jurisdikcijā esošo bruņoto spēku izvešanas kontroles birojs". Nodošanas aktu nav.

Apsekošanu un pētījumu 2008./2009. gadā veica: ..... (paraksts)...../I. Upmalis/
Apsekošanā piedalījās pagasta pašvaldības pārstāvis: .....(paraksts)
Apsekotā objekta īpašnieks: ..... (paraksts)

Apsekošana un aprēķini veikti atbilstīgi 2008. un 2009. gadā noslēgtajiem līgumiem ar LR Valsts Kanceleju.

BIJUŠO PSRS (KF) BRUŅOTO SPĒKU KARASPĒKA DAĻU DISLOKĀCIJAS VIETU APSEKOŠANAS RAKSTUROJUMA KARTĪTE

Dislokācijas vietas adrese:

Rīgas raj., Salaspils pagasts, "Salaspils"

Karaspēka daļas (K/d) Nr.: 63843, 32031
Piederība ieroču šķirai:. ..... Valsts Drošības komitejas (VDK} šautuve
Kad zeme piešķirta, lēmuma Nr. un datums: ..... Latvijas PSR Ministru Padomes rīkojumi 8192-pc;
Karaspēka daļa atradās objektā no/līdz (gadu skaits): 1952.-1994 42
K/d aizņemtā platība ha:. 111,5
T.sk. mežs .....33,45.....zaudējumi..... 29 367
aramzeme.....zaudējumi
pārējās teritorijas.....zaudējumi
Likvidētas saimniecības: ..... nav
Likvidācijas zaudējumi Ls: .....nav
* Neiegūtā (lauksaimniecības. mežsaimniecības) produkcija Ls: ..... nav noteikts
Karaspēka daļu izmantotie dabas resursi Ls: .....nav
Ekoloģiskais kaitējums Ls: ..... nav noteikts
**KF objektu nodeva LR: ..... nav nodots
***KF noteiktā objekta vērtība Ls: ..... nav noteikta
LR (objekta pārņēmēja) vērtējums Ls: ..... nav noteikta
****LPSR iemaksas objekta celtniecībā Ls:.....nav
Zemes (meža) pašreizējais īpašnieks: ..... pašvaldība
Zemes (meža) kadastrālā vērtība 2008. g. Ls: ..... nav noteikta
Zemes rekultivācijai izlietotie (nepieciešamie) līdzekļi Ls: .....nav
Meža atjaunošanā izlietotie (nepieciešamie) līdzekļi Ls: .....nav
Karaspēka daļu celtņu nojaukšanai izlietotie (nepieciešamie) līdzekļi Ls: .....ēku nav
*****Karaspēka daļu nenomaksātais dabas resursu (zemes) nodoklis Ls: 2 238
K/d Latvijas tautsaimniecībai radītie zaudējumi Ls: 31 605
(trīsdesmit viens tūkstotis seši simti pieci lati)

* Skatīt īpašā aprakstā: Paskaidrojumi_pie_zaudējumu_aprēķiniem

Pētījumā izmantotie avoti: LNA LVA 270. f. - 1c apr., lieta nav atrasta. LR Aizsardzības ministrijas arhīvs: "KF jurisdikcijā esošo bruņoto spēku izvešanas kontroles birojs". Objekta nodošanas-pieņemšanas akta nav.

Apsekošanu un pētījumu 2008./2009. gadā veica: ..... (paraksts)...../I. Upmalis/
Apsekošanā piedalījās pagasta pašvaldības pārstāvis: .....(paraksts)
Apsekotā objekta īpašnieks: ..... (paraksts)

Apsekošana un aprēķini veikti atbilstīgi 2008. un 2009. gadā noslēgtajiem līgumiem ar LR Valsts Kanceleju.

BIJUŠO PSRS (KF) BRUŅOTO SPĒKU KARASPĒKA DAĻU DISLOKĀCIJAS VIETU APSEKOŠANAS RAKSTUROJUMA KARTĪTE

Dislokācijas vietas adrese:

Rīgas raj., Mārupes pag.,"Liberi"

Karaspēka daļas (K/d) Nr.: 69205, 19032, 33749
Piederība ieroču šķirai:. ..... 15. Gaisa spēku armijas aviācija
Kad zeme piešķirta, lēmuma Nr. un datums: .....Latvijas PSR Ministru Padomes rīkojumi 230-pc; 25.03.71.,582-pc; 13.06.69.
Karaspēka daļa atradās objektā no/līdz (gadu skaits): .....1969.-1994.....25
K/d aizņemtā platība ha:. 19,3
T.sk. mežs .....4,17..... .....zaudējumi..... 3 695
aramzeme.....zaudējumi
pārējās teritorijas.....zaudējumi
Likvidētas saimniecības: .....nav
Likvidācijas zaudējumi Ls: .....nav
* Neiegūtā (lauksaimniecības. mežsaimniecības) produkcija Ls: ..... nav noteikta
Karaspēka daļu izmantotie dabas resursi Ls: .....nav
Ekoloģiskais kaitējums Ls: ..... nav noteikts
**KF objektu nodeva LR: ..... kopā ar lidlauku "Skulte"
***KF noteiktā objekta vērtība Ls: .....nav.
LR (objekta pārņēmēja) vērtējums Ls: .....nav
****LPSR iemaksas objekta celtniecībā Ls:.....nav
Zemes (meža) pašreizējais īpašnieks: ..... pašvaldība
Zemes (meža) kadastrālā vērtība 2008. g. Ls: ..... nav noteikta
Zemes rekultivācijai izlietotie (nepieciešamie) līdzekļi Ls: .....nav
Meža atjaunošanā izlietotie (nepieciešamie) līdzekļi Ls: ..... nav noteikts
Karaspēka daļu celtņu nojaukšanai izlietotie (nepieciešamie) līdzekļi Ls: .....nav
*****Karaspēka daļu nenomaksātais dabas resursu (zemes) nodoklis Ls: 228
K/d Latvijas tautsaimniecībai radītie zaudējumi Ls: 3 923
(trīs tūkstoši deviņi simti divdesmit trīs lati)

* Skatīt īpašā aprakstā: Paskaidrojumi_pie_zaudējumu_aprēķiniem

Pētījumā izmantotie avoti: LNA LVA 270. f. - 1c apr., lieta nav atrasta. LR Aizsardzības ministrijas arhīvs: KF jurisdikcijā esošo bruņoto spēku izvešanas kontroles birojs. Objekta nodošanas-pieņemšanas aktu nav.

Apsekošanu un pētījumu 2008./2009. gadā veica: ..... (paraksts)...../I. Upmalis/
Apsekošanā piedalījās pagasta pašvaldības pārstāvis ..... (paraksts)
Apsekotā objekta īpašnieks: ..... (paraksts)

Apsekošana un aprēķini veikti atbilstīgi 2008. un 2009. gadā noslēgtajiem līgumiem ar LR Valsts Kanceleju.

BIJUŠO PSRS (KF) BRUŅOTO SPĒKU KARASPĒKA DAĻU DISLOKĀCIJAS VIETU APSEKOŠANAS RAKSTUROJUMA KARTĪTE

Dislokācijas vietas adrese:

Rīgas raj., Ropažu pag.,"Silakrogs"

Karaspēka daļas (K/d) Nr.: 16767, 6738, 83470, 43690, 52241
Piederība ieroču šķirai: ..... Baltijas Kara apgabala (BKA) sakaru brigāde un vadības rezerves sakaru punkts
Kad zeme piešķirta, lēmuma Nr. un datums: ..... Latvijas PSR Ministru Padomes rīkojumi 401-pc; 17.06.82.,268-pc; 10.03.61.(noliktavas)
Karaspēka daļa atradās objektā no/līdz (gadu skaits): .....1961.-1994..... 33
K/d aizņemtā platība ha:. 30,4
T.sk. mežs ..... 5,3 kailcirte…….. .zaudējumi 4 696
aramzeme……..……..zaudējumi
pārējās teritorijas.....zaudējumi
Likvidētas saimniecības: .....nav
Likvidācijas zaudējumi Ls: .....nav
* Neiegūtā (lauksaimniecības. mežsaimniecības) produkcija Ls: ..... nav noteikta
Karaspēka daļu izmantotie dabas resursi Ls: ..... nav noteikti
Ekoloģiskais kaitējums Ls: ..... nav noteikts
**KF objektu nodeva LR: .....nodots kopā ar "Zaķumuižas" objektu
***KF noteiktā objekta vērtība Ls: ..... nav noteikts
LR (objekta pārņēmēja) vērtējums Ls: .....nav atsevišķi noteikts
****LPSR iemaksas objekta celtniecībā Ls:..... nav aprēķināts
Zemes (meža) pašreizējais īpašnieks: ..... pašvaldība
Zemes (meža) kadastrālā vērtība 2008. g. Ls: ..... nav noteikta
Zemes rekultivācijai izlietotie (nepieciešamie) līdzekļi Ls: ..... nav aprēķināts
Meža atjaunošanā izlietotie (nepieciešamie) līdzekļi Ls: ..... nav aprēķināts
Karaspēka daļu celtņu nojaukšanai izlietotie (nepieciešamie) līdzekļi Ls: ..... nav aprēķināts
*****Karaspēka daļu nenomaksātais dabas resursu (zemes) nodoklis Ls: 287
K/d Latvijas tautsaimniecībai radītie zaudējumi Ls: 4 983
(četri tūkstoši deviņi simti astoņdesmit trīs lati)

* Skatīt īpašā aprakstā: Paskaidrojumi_pie_zaudējumu_aprēķiniem
Pētījumā izmantotie avoti: LNA LVA 270. f. - 1c apr., 2420. l. 75. lp. LR Aizsardzības ministrijas arhīvs: "KF jurisdikcijā esošo bruņoto spēku izvešanas kontroles birojs". Objekta nodošanas-pieņemšanas akta nav.

Apsekošanu un pētījumu 2008./2009. gadā veica: ..... (paraksts)...../I. Upmalis/
Apsekošanā piedalījās pagasta pašvaldības pārstāvis: .....(paraksts)
Apsekotā objekta īpašnieks: ..... (paraksts)

Apsekošana un aprēķini veikti atbilstīgi 2008. un 2009. gadā noslēgtajiem līgumiem ar LR Valsts Kanceleju.

BIJUŠO PSRS (KF) BRUŅOTO SPĒKU KARASPĒKA DAĻU DISLOKĀCIJAS VIETU APSEKOŠANAS RAKSTUROJUMA KARTĪTE

Dislokācijas vietas adrese:

Rīgas raj., Stopiņu pag., "Cekule"

Karaspēka daļas (K/d) Nr.: 52241, 78454, 04501, 83238
Piederība ieroču šķirai:. .....Baltijas Kara apgabala (BKA) 1669.,1869. artilērijas lādiņu noliktavas, 37. kara pilsētiņa
Kad zeme piešķirta, lēmuma Nr. un datums: ..... Latvijas PSR Ministru Padomes rīkojumi 21404-pc; 10.11.51.,1896-pc; 31.10.57.,401-pc; 17.06.82., 197-pc; 01.04.86.,916-pc; 03.12.71.,1115-pc;19.06.58.,460-pc; 02.08.77.,190-pc; 26.03.75.
Karaspēka daļa atradās objektā no/līdz (gadu skaits): 1947.-1994. 47
K/d aizņemtā platība ha:. 500,0
T.sk. mežs .....359,0 ……..zaudējumi 318 074
aramzeme.....zaudējumi
pārējās teritorijas.....zaudējumi
Likvidētas saimniecības: .....nav
Likvidācijas zaudējumi Ls: .....nav
* Neiegūtā (lauksaimniecības. mežsaimniecības) produkcija Ls: .....nav noteikta
Karaspēka daļu izmantotie dabas resursi Ls: ..... ūdens
Ekoloģiskais kaitējums Ls: .....sprādzienbīstami priekšmeti ..... nav noteikts
**KF objektu nodeva LR: .....Akts 27.04.94.
***KF noteiktā objekta vērtība rbļ. 1 548 782 200
LR (objekta pārņēmēja) vērtējums Ls: .....(1 450 390 000). 364 579
****LPSR iemaksas objekta celtniecībā Ls:..... 34 305
Zemes (meža) pašreizējais īpašnieks: ..... pašvaldība
Zemes (meža) kadastrālā vērtība 2008. g. Ls: ..... nav noteikta.
Zemes rekultivācijai izlietotie (nepieciešamie) līdzekļi Ls: 13 770 970
Meža atjaunošanā izlietotie (nepieciešamie) līdzekļi Ls: ..... nav noteikti
Karaspēka daļu celtņu nojaukšanai izlietotie (nepieciešamie) līdzekļi Ls: ..... nav noteikti
*****Karaspēka daļu nenomaksātais dabas resursu (zemes) nodoklis Ls: 8 930
K/d Latvijas tautsaimniecībai radītie zaudējumi Ls: 14 496 858
(četrpadsmit miljoni četri simti deviņdesmit seši tūkstoši astoņi simti piecdesmit astoņi lati)

* Skatīt īpašā aprakstā: Paskaidrojumi_pie_zaudējumu_aprēķiniem
Pētījumā izmantotie avoti: LNA LVA 270. f. - 1c apr., 78 l. 60. lp.,1156 . l. 87. lp., 2314. l. 10. lp.,1215. l. 66 . lp. LR Aizsardzības ministrijas arhīvs: "KF jurisdikcijā esošo bruņoto spēku izvešanas kontroles birojs". Objekta nodošanas-pieņemšanas akti.

Apsekošanu un pētījumu 2008./2009. gadā veica: ..... (paraksts)...../I. Upmalis/
Apsekošanā piedalījās pagasta pašvaldības pārstāvis: .....(paraksts)
Apsekotā objekta īpašnieks: ..... (paraksts)

Apsekošana un aprēķini veikti atbilstīgi 2008. un 2009. gadā noslēgtajiem līgumiem ar LR Valsts Kanceleju.

BIJUŠO PSRS (KF) BRUŅOTO SPĒKU KARASPĒKA DAĻU DISLOKĀCIJAS VIETU APSEKOŠANAS RAKSTUROJUMA KARTĪTE

Dislokācijas vietas adrese

Rīgas raj., Olaines pag., "Andrejbaudas"

Karaspēka daļas (K/d) Nr.: .....44417-p,1310,9831(raidcentrs Baložos")
Piederība ieroču šķirai .....PSRS Valsts Drošības komitejas (VDK) radio noklausīšanās punkts, pelengators
Kad zeme piešķirta, lēmuma Nr. un datums: ..... PSRS VDK rīkojumi 6268-pc; 17.10.56.,1171c 06.10.48., .671c 26.06.49., 291pc; 28.03.69., 355pc; 06.08.87.,1122 28.08.50.,164-pc; 29.04.88., 1442-pc;15.10.66, 389-pc; 02.07.79., 514-pc; 10.09.79.
Karaspēka daļa atradās objektā no/līdz (gadu skaits): .....1948.-1994..... 46
K/d aizņemtā platība ha:. 20,1
T.sk. mežs .....1,4 ha kailcirte zaudējumi 1 240
aramzeme....5,7ha Baložos zaudējumi 102 124
pārējās teritorijas ..... zaudējumi
Likvidētas saimniecības: 1
Likvidācijas zaudējumi Ls: 32 473
* Neiegūtā (lauksaimniecības. mežsaimniecības) produkcija Ls: ..... nav noteikta
Karaspēka daļu izmantotie dabas resursi Ls: ..... nav noskaidroti
Ekoloģiskais kaitējums Ls: ..... nav noteikts
**KF objektu nodeva LR: .....23.08.94.
***KF noteiktā objekta vērtība rbļ. 186 767 600
LR (objekta pārņēmēja) vērtējums Ls: 933 838
****LPSR iemaksas objekta celtniecībā Ls:..... 62 256
Zemes (meža) pašreizējais īpašnieks: .....LR Aizsardzības Ministrijas
Zemes (meža) kadastrālā vērtība 2008. g. Ls: ..... nav noteikta
Zemes rekultivācijai izlietotie (nepieciešamie) līdzekļi Ls: .....nav
Meža atjaunošanā izlietotie (nepieciešamie) līdzekļi Ls: .....nav
Karaspēka daļu celtņu nojaukšanai izlietotie (nepieciešamie) līdzekļi Ls: ..... objektu izmanto
*****Karaspēka daļu nenomaksātais dabas resursu (zemes) nodoklis Ls: 314
K/d Latvijas tautsaimniecībai radītie zaudējumi Ls: 1 132 245
(viens miljons viens simts trīsdesmit divi tūkstoši divi simti četrdesmit pieci lati)

* Skatīt īpašā aprakstā: Paskaidrojumi_pie_zaudējumu_aprēķiniem
Pētījumā izmantotie avoti: LNA LVA 270. f. - 1c apr., 1947. l. 67. lp., 2596. l. 63. lp., 2353. l. 13. lp. LR Aizsardzības ministrijas arhīvs: "KF jurisdikcijā esošo bruņoto spēku izvešanas kontroles birojs". Objekta nodošanas-pieņemšanas akti

Apsekošanu un pētījumu 2008./2009. gadā veica: ..... (paraksts)...../I. Upmalis/
Apsekošanā piedalījās pagasta pašvaldības pārstāvis: .....(paraksts)
Apsekotā objekta īpašnieks: ..... (paraksts)

Apsekošana un aprēķini veikti atbilstīgi 2008. un 2009. gadā noslēgtajiem līgumiem ar LR Valsts Kanceleju.

BIJUŠO PSRS (KF) BRUŅOTO SPĒKU KARASPĒKA DAĻU DISLOKĀCIJAS VIETU APSEKOŠANAS RAKSTUROJUMA KARTĪTE

Dislokācijas vietas adrese:

Rīgas raj., Babītes pag., Skultes lidlauks

Karaspēka daļas (K/d) Nr.: .....:22994, 69205, 43690, 22580, 10013, 40745, 62411, 48738, 65289, 40013,
Piederība ieroču šķirai ..... Baltijas Kara flote (BKF) aviācija,
Radiotehniskā brigāde (RTB) – Babītes kara mežniecība, kara pilsētiņas
Kad zeme piešķirta, lēmuma Nr. un datums: 926-c; 01.11.46., 513-58c 24.10.57., 363-pc; 15.06.73.,
1535-c; 13.12.52., 1717-pc; 30.08.52., 40-pc; 15.01.63., 527-pc; 03.09.81., 178-pc; 24.03.82.,
710-242cc; 09.02.52., 164-24c 23.03.55., 1990c 05.05.52., 249-pc; 14.02.53., 60-pc; 31.08.82.,
PSRS Ministru Padome, rīkojumi P243-pc; 04.02.53.,736-pc; 19.01.83.
Karaspēka daļa atradās objektā no/līdz (gadu skaits): 1946.-1994. 48
K/d aizņemtā platība ha:. .....598,0 + 18,0 ha kara pilsētiņa
T.sk. mežs 81,7 ha kailcirte …….zaudējumi 72 386
aramzeme.....36,0 ha.....zaudējumi 6 696
pārējās teritorijas.....zaudējumi
Likvidētas saimniecības: 22
Likvidācijas zaudējumi Ls: 184 590
* Neiegūtā (lauksaimniecības. mežsaimniecības) produkcija Ls: 206 899
Karaspēka daļu izmantotie dabas resursi Ls: ..... nav noskaidroti
Ekoloģiskais kaitējums Ls: ..... nav noteikts
**KF objektu nodeva LR: .....29.03.93., 03.06.93., 30.08.94.
***KF noteiktā objekta vērtība rbļ.: 2 479 443 026(kara pils.), ... 4 308 884 120
LR (objekta pārņēmēja) vērtējums Ls: 401 116 (kara pils 26 092 169
****LPSR iemaksas objekta celtniecībā Ls:: 1 739 479
Zemes (meža) pašreizējais īpašnieks: ..... dažādas firmas, pašvaldība, Rīgas lidosta
Zemes (meža) kadastrālā vērtība 2008. g. Ls: ..... nav noteikta
Zemes rekultivācijai izlietotie (nepieciešamie) līdzekļi Ls: ..... nav noteikti
Meža atjaunošanā izlietotie (nepieciešamie) līdzekļi Ls: ..... nav noteikts
Karaspēka daļu celtņu nojaukšanai izlietotie (nepieciešamie) līdzekļi Ls: ..... objektu izmanto
*****Karaspēka daļu nenomaksātais dabas resursu (zemes) nodoklis Ls: 13 491
K/d Latvijas tautsaimniecībai radītie zaudējumi Ls: 28 315 710
(divdesmit astoņi miljoni trīs simti piecpadsmit tūkstoši septiņi simti desmit lati)

* Skatīt īpašā aprakstā: Paskaidrojumi_pie_zaudējumu_aprēķiniem
Pētījumā izmantotie avoti: LNA LVA 270. f. - 1c apr., 202. l. 85. lp., 714. l. 32. lp., 2420. l. 160. lp., 1155. -. 63., 220. lp., 795. l. 144., 145., 146., 148. lp., 877. l. 30.-35. lp. LR Aizsardzības ministrijas arhīvs: "KF jurisdikcijā esošo bruņoto spēku izvešanas kontroles birojs". Objekta nodošanas-pieņemšanas akti.

Apsekošanu un pētījumu 2008./2009. gadā veica: ..... (paraksts)...../I. Upmalis/
Apsekošanā piedalījās pagasta pašvaldības pārstāvis: .....(paraksts)
Apsekotā objekta īpašnieks: .....(paraksts)

Apsekošana un aprēķini veikti atbilstīgi 2008. un 2009. gadā noslēgtajiem līgumiem ar LR Valsts Kanceleju.

BIJUŠO PSRS (KF) BRUŅOTO SPĒKU KARASPĒKA DAĻU DISLOKĀCIJAS VIETU APSEKOŠANAS RAKSTUROJUMA KARTĪTE

Dislokācijas vietas adrese:

Rīgas raj., Saulkrastu pag.

Karaspēka daļas (K/d) Nr.: 95453, 37741, 52801, 95376, 69205
Piederība ieroču šķirai .....15. Gaisa spēku armijas (GSA) aviācijas daļa
Kad zeme piešķirta, lēmuma Nr. un datums: ..... Latvijas PSR Ministru Padomes rīkojumi 520-pc; 03.04.52., 575- 16.06.45.,909pc; 12.06.51., 1106-pc; 18.08.55., 94-pc; 23.01.52.
Karaspēka daļa atradās objektā no/līdz (gadu skaits): .....1945.-1994..... 49
K/d aizņemtā platība ha:. ..... 6,8 (Gaujas upes malā)
T.sk. mežs .....zaudējumi
aramzeme.....zaudējumi
pārējās teritorijas.....zaudējumi
Likvidētas saimniecības: 5
Likvidācijas zaudējumi Ls: 138 237
* Neiegūtā (lauksaimniecības. mežsaimniecības) produkcija Ls: ..... nav noteikta
Karaspēka daļu izmantotie dabas resursi Ls: ..... nav apzināti
Ekoloģiskais kaitējums Ls: ..... nav noteikts
**KF objektu nodeva LR: .....nav nodots
***KF noteiktā objekta vērtība Ls: ..... nav noteikta
LR (objekta pārņēmēja) vērtējums Ls: ..... nav noteikts
****LPSR iemaksas objekta celtniecībā Ls:.....nav
Zemes (meža) pašreizējais īpašnieks: ..... pašvaldība
Zemes (meža) kadastrālā vērtība 2008. g. Ls: ..... nav noteikta
Zemes rekultivācijai izlietotie (nepieciešamie) līdzekļi Ls: ..... nav noteikti
Meža atjaunošanā izlietotie (nepieciešamie) līdzekļi Ls: ..... nav noteikti
Karaspēka daļu celtņu nojaukšanai izlietotie (nepieciešamie) līdzekļi Ls: ..... nav noteikti
*****Karaspēka daļu nenomaksātais dabas resursu (zemes) nodoklis Ls: 133
K/d Latvijas tautsaimniecībai radītie zaudējumi Ls: 138 370
(viens simts trīsdesmit astoņi tūkstoši trīs simti septiņdesmit lati)

* Skatīt īpašā aprakstā: Paskaidrojumi_pie_zaudējumu_aprēķiniem
Pētījumā izmantotie avoti: LNA LVA, fonds 270-1c, 1038. l. 2. lp. LR Aizsardzības ministrijas arhīvs: "KF jurisdikcijā esošo bruņoto spēku izvešanas kontroles birojs". Objekta nodošanas-pieņemšanas akt nav.

Apsekošanu un pētījumu 2008./2009. gadā veica: ..... (paraksts)...../I. Upmalis/
Apsekošanā piedalījās pagasta pašvaldības pārstāvis ..... (paraksts)
Apsekotā objekta īpašnieks: ..... (paraksts)

Apsekošana un aprēķini veikti atbilstīgi 2008. un 2009. gadā noslēgtajiem līgumiem ar LR Valsts Kanceleju.

BIJUŠO PSRS (KF) BRUŅOTO SPĒKU KARASPĒKA DAĻU DISLOKĀCIJAS VIETU APSEKOŠANAS RAKSTUROJUMA KARTĪTE

Dislokācijas vietas adrese

Rīgas raj., Saulkrastu pag., "Lilaste"

Karaspēka daļas (K/d) Nr.: ..... 63657, 30597, 33056, 74833 (Maskava)
Piederība ieroču šķirai .....Baltijas Kara apgabala (BKA) 49. tanku remontrūpnīcas poligons, Baltijas Kara flotes (BKF) daļas, Birjuzova kara skolas mācību poligons
Kad zeme piešķirta, lēmuma Nr. un datums: .....Rīgas apriņķa izpildkomitejas 711-c; 03.06.46., 563-pc; 19.09.77., 1032-c; 30.12.54., 520-pc; 03.04.52., 564-pc; 19.09.77., 761-pc; 24.12.73., 84-pc; 29.11.72.
Karaspēka daļa atradās objektā no/līdz (gadu skaits): ..... 1946.-1993..... 47
K/d aizņemtā platība ha:. .....1 371,1 un 400 000 kvadrātmetru jūra
T.sk. mežs .....23,3 ha kailcirte ……zaudējumi..... 20 644
aramzeme.....zaudējumi
pārējās teritorijas.....zaudējumi
Likvidētas saimniecības: .....nav
Likvidācijas zaudējumi Ls: .....nav
* Neiegūtā (lauksaimniecības. mežsaimniecības) produkcija Ls: ..... nav noteikta
Karaspēka daļu izmantotie dabas resursi Ls: ..... objekts Baltijas jūras kāpu zonā
Ekoloģiskais kaitējums Ls: ..... radioaktīvā piesārņojuma nav .Cits. piesārņojums nav noteikts
**KF objektu nodeva LR: .....21.12.92., 17.03.93., 10.06.94.
***KF noteiktā objekta vērtība rbļ.: 1984. g. cenās.....58 036 000.....834 960 000
LR (objekta pārņēmēja) vērtējums Ls: 56 389
****LPSR iemaksas objekta celtniecībā Ls:..... 3 759
Zemes (meža) pašreizējais īpašnieks: ..... pašvaldība
Zemes (meža) kadastrālā vērtība 2008. g. Ls: ..... nav noteikta
Zemes rekultivācijai izlietotie (nepieciešamie) līdzekļi Ls: ..... nav noteikti
Meža atjaunošanā izlietotie (nepieciešamie) līdzekļi Ls: ..... nav noteikti
Karaspēka daļu celtņu nojaukšanai izlietotie (nepieciešamie) līdzekļi Ls: ..... nav noteikti
*****Karaspēka daļu nenomaksātais dabas resursu (zemes) nodoklis Ls: 25 775
K/d Latvijas tautsaimniecībai radītie zaudējumi Ls: 106 567
(viens simts seši tūkstoši pieci simti sešdesmit septiņi lati)

* Skatīt īpašā aprakstā: Paskaidrojumi_pie_zaudējumu_aprēķiniem
Pētījumā izmantotie avoti: LNA LVA , fonds 270-1c, 202. l. 22.-30. lp., 2171. l. 226. lp., 2315. l. 140. lp.,1273. l. 7. lp., 1947. l. 119. lp. LR Aizsardzības ministrijas arhīvs: "KF jurisdikcijā esošo bruņoto spēku izvešanas kontroles birojs". Objekta nodošanas-pieņemšanas akti

Apsekošanu un pētījumu 2008./2009. gadā veica: ..... (paraksts)...../I. Upmalis/
Apsekošanā piedalījās pagasta pašvaldības pārstāvis: .....(paraksts)
Apsekotā objekta īpašnieks: ..... (paraksts)

Apsekošana un aprēķini veikti atbilstīgi 2008. un 2009. gadā noslēgtajiem līgumiem ar LR Valsts Kanceleju.

BIJUŠO PSRS (KF) BRUŅOTO SPĒKU KARASPĒKA DAĻU DISLOKĀCIJAS VIETU APSEKOŠANAS RAKSTUROJUMA KARTĪTE

Dislokācijas vietas adrese:

Rīgas raj., Allažu pag., Inčukalna pag.

Karaspēka daļas (K/d) Nr.: 18626, 42341, 42291,10695, 90590, 33068, 11956
Piederība ieroču šķirai ..... Baltijas Kara apgabala (BKA) Raķešu lādiņu noliktavas,zenītartilērijas poligons, degvielas bāze
Kad zeme piešķirta, lēmuma N ..... Latvijas PSR Ministru Padomes rīkojumi 575; 16.06.45., 270-pc; 10.04.46., 190-pc; 26.03.75., 34-pc; 10.01.52., 581-pc; 11.04.59., 212-pc; 15.12.59., 560-pc; 22.07.70., 897-pc; 16.09.69., 1115-pc; 19.06.58., 810-pc; 24.06.61., 317-12 28.06.86., 177-pc; 24.03.82., 1121/553c 27.08.56., 596-pc; 23.10.78.
Karaspēka daļa atradās objektā no/līdz (gadu skaits): 1945.-1993. 48
K/d aizņemtā platība ha:. 789,0
T.sk. mežs 172,0 ha, 51,6 kailcirte ……zaudējumi 45 718
aramzeme.....12,0 ha.....zaudējumi 2 232
pārējās teritorijas.....zaudējumi
Likvidētas saimniecības: .....nav
Likvidācijas zaudējumi Ls: .....nav
* Neiegūtā (lauksaimniecības. mežsaimniecības) produkcija Ls: ..... nav noteikta
Karaspēka daļu izmantotie dabas resursi Ls: ..... nav apzināti
Ekoloģiskais kaitējums Ls: 3 695
**KF objektu nodeva LR: 17.05.94., 28.10.92., 01.02.93
***KF noteiktā objekta vērtība rbļ.: 15 637 940
LR (objekta pārņēmēja) vērtējums Ls: 74 494
****LPSR iemaksas objekta celtniecībā Ls:: 4 966
Zemes (meža) pašreizējais īpašnieks: ..... pašvaldība
Zemes (meža) kadastrālā vērtība 2008. g. Ls: ..... nav noteikta
Zemes rekultivācijai izlietotie (nepieciešamie) līdzekļi Ls: ..... nav noteikti
Meža atjaunošanā izlietotie (nepieciešamie) līdzekļi Ls: ..... nav noteikti
Karaspēka daļu celtņu nojaukšanai izlietotie (nepieciešamie) līdzekļi Ls: ..... nav noteikti
*****Karaspēka daļu nenomaksātais dabas resursu (zemes) nodoklis Ls: 11 362
K/d Latvijas tautsaimniecībai radītie zaudējumi Ls: 142 467
(viens simts četrdesmit divi tūkstoši četri simti sešdesmit septiņi lati)

*-skatīt īpašā aprakstā.

Pētījumā izmantotie avoti: LNA LVA 270. f. - 1c apr., 1477. l. 8. lp., 2025. l. 18. lp.,1090. l. 185. lp.,1947. l. 138.-153. lp., 2253. l. 4. lp. LR Aizsardzības ministrijas arhīvs: "KF jurisdikcijā esošo bruņoto spēku izvešanas kontroles birojs". Objekta nodošanas-pieņemšanas akti

Apsekošanu un pētījumu 2008./2009. gadā veica: ..... (paraksts)...../I. Upmalis/
Apsekošanā piedalījās pagasta pašvaldības pārstāvis: .....(paraksts)
Apsekotā objekta īpašnieks: ..... (paraksts)

Apsekošana un aprēķini veikti atbilstīgi 2008. un 2009. gadā noslēgtajiem līgumiem ar LR Valsts Kanceleju.

BIJUŠO PSRS (KF) BRUŅOTO SPĒKU KARASPĒKA DAĻU DISLOKĀCIJAS VIETU APSEKOŠANAS RAKSTUROJUMA KARTĪTE

Dislokācijas vietas adrese:

Rīgas raj. Olaines pag. "Baloži", "Rīti"

Karaspēka daļas (K/d) Nr.: 44417, 13710, 9831
Piederība ieroču šķirai:. .....PSRS Valsts Drošības komitejas (VDK) radio raidītāji
Kad zeme piešķirta, lēmuma Nr. un datums: ..... Latvijas PSR Ministru Padomes rīkojumi 859-c; 03.08.49., 514-pc; 10.09.79.,164-pc; 29.04.88., 355-pc; 06.08.87.
Karaspēka daļa atradās objektā no/līdz (gadu skaits): 1949.-1992. 43
K/d aizņemtā platība ha:. 14,3
T.sk. mežs .....4,29.....zaudējumi 3 801
aramzeme.....zaudējumi
pārējās teritorijas.....zaudējumi
Likvidētas saimniecības: 2
Likvidācijas zaudējumi Ls: 69 385
* Neiegūtā (lauksaimniecības. mežsaimniecības) produkcija Ls: ..... nav noteikta
Karaspēka daļu izmantotie dabas resursi Ls: ..... nav noteikti
Ekoloģiskais kaitējums Ls: 1 285
**KF objektu nodeva LR: ..... 23.11.92., 09.03.93., 29.08.94.
***KF noteiktā objekta vērtība rbļ.: 1 225 400
LR (objekta pārņēmēja) vērtējums Ls: 9 028
****LPSR iemaksas objekta celtniecībā Ls:..... 602
Zemes (meža) pašreizējais īpašnieks: ..... pašvaldība
Zemes (meža) kadastrālā vērtība 2008. g. Ls: ..... nav noteikta
Zemes rekultivācijai izlietotie (nepieciešamie) līdzekļi Ls: ..... nav noteikti
Meža atjaunošanā izlietotie (nepieciešamie) līdzekļi Ls: ..... nav noteikti
Karaspēka daļu celtņu nojaukšanai izlietotie (nepieciešamie) līdzekļi Ls: ..... nav noteikti
*****Karaspēka daļu nenomaksātais dabas resursu (zemes) nodoklis Ls: 205
K/d Latvijas tautsaimniecībai radītie zaudējumi Ls: 84 306
(astoņdesmit četri tūkstoši trīs simti seši lati)

*-skatīt īpašā aprakstā.

Pētījumā izmantotie avoti: LNA LVA 270. f. - 1c apr., lieta- nav atrasta . lR Aizsardzības ministrijas arhīvs: "KF jurisdikcijā esošo bruņoto spēku izvešanas kontroles birojs". Objekta nodošanas-pieņemšanas akti 12. lieta 2. sējums.

Apsekošanu un pētījumu 2008./2009. gadā veica: ..... (paraksts)...../I. Upmalis/
Apsekošanā piedalījās pagasta pašvaldības pārstāvis ..... (paraksts)
Apsekotā objekta īpašnieks: ..... (paraksts)

Apsekošana un aprēķini veikti atbilstīgi 2008. un 2009. gadā noslēgtajiem līgumiem ar LR Valsts Kanceleju.

BIJUŠO PSRS (KF) BRUŅOTO SPĒKU KARASPĒKA DAĻU DISLOKĀCIJAS VIETU APSEKOŠANAS RAKSTUROJUMA KARTĪTE

Dislokācijas vietas adrese:

Rīgas raj., Berģu pag., Bukulti, "Baltezers"

Karaspēka daļas (K/d) Nr.: 01398, 30597, 11143, 20236, 68104, 61259A, 47890, 30236, 61259a
Piederība ieroču šķirai ..... Baltijas Kara apgabala (BKA) Tankodroms, izlūkdaļas, sakaru pārtvēršanas daļas, 139. radiotehniskā izlūkošanas brigāde
Kad zeme piešķirta, lēmuma Nr. un datums:..... 23151-c; 18.10.53., 4510-pc; 20.07.52., RIK 147-c; 12.06.62.
Karaspēka daļa atradās objektā no/līdz (gadu skaits): 1946.-1994. 48
K/d aizņemtā platība ha:. 211,0
T.sk. mežs .....63,3.....zaudējumi..... 56 084
aramzeme..... .....zaudējumi
pārējās teritorijas..... zaudējumi
Likvidētas saimniecības: 3
Likvidācijas zaudējumi Ls: 137 739
* Neiegūtā (lauksaimniecības. mežsaimniecības) produkcija Ls: ..... nav noteikts
Karaspēka daļu izmantotie dabas resursi Ls: ..... nav apzināti
Ekoloģiskais kaitējums Ls: ..... nav noteikts
**KF objektu nodeva LR: .....05.94., 29.04.94.
***KF noteiktā objekta vērtība rbļ.: 1 017 743 000
LR (objekta pārņēmēja) vērtējums Ls: 4 335 295
****LPSR iemaksas objekta celtniecībā Ls:.....289 020
Zemes (meža) pašreizējais īpašnieks: ..... pašvaldība
Zemes (meža) kadastrālā vērtība 2008. g. Ls: ..... nav noteikta
Zemes rekultivācijai izlietotie (nepieciešamie) līdzekļi Ls: ..... nav noteikti
Meža atjaunošanā izlietotie (nepieciešamie) līdzekļi Ls: ..... nav noteikti
Karaspēka daļu celtņu nojaukšanai izlietotie (nepieciešamie) līdzekļi Ls: ..... nav noteikti
*****Karaspēka daļu nenomaksātais dabas resursu (zemes) nodoklis Ls: 10 128
K/d Latvijas tautsaimniecībai radītie zaudējumi Ls: 4 828 266
(četri miljoni astoņi simti divdesmit astoņi tūkstoši divi simti sešdesmit seši lati)

* Skatīt īpašā aprakstā: Paskaidrojumi_pie_zaudējumu_aprēķiniem

Pētījumā izmantotie avoti: LNA LVA 270. f. - 1c apr.1648. l. 26., 27. lp., 744. l. 6., 7. lp., 728. l. 170. lp. LR Aizsardzības ministrijas arhīvs: "KF jurisdikcijā esošo bruņoto spēku izvešanas kontroles birojs". Objekta nodošanas-pieņemšanas akti.

Apsekošanu un pētījumu 2008./2009. gadā veica: ..... (paraksts)...../I. Upmalis/
Apsekošanā piedalījās pagasta pašvaldības pārstāvis: .....(paraksts)
Apsekotā objekta īpašnieks: ..... (paraksts)

Apsekošana un aprēķini veikti atbilstīgi 2008. un 2009. gadā noslēgtajiem līgumiem ar LR Valsts Kanceleju.

BIJUŠO PSRS (KF) BRUŅOTO SPĒKU KARASPĒKA DAĻU DISLOKĀCIJAS VIETU APSEKOŠANAS RAKSTUROJUMA KARTĪTE

Dislokācijas vietas adrese:

Rīgas raj., Mārupes pag., Tīraine "Ceri", Skulte-2

Karaspēka daļas (K/d) Nr.: ..... 43690 "I" "A"
Piederība ieroču šķirai ..... Kara pils. Nr 1 (pie Skultes lidlauka 6. Ļeņingradas Pretgaisa aizsardzības armijas (PGA) karaspēks.8 rakešu poz.)
Kad zeme piešķirta, lēmuma Nr. un datums: .....Rīgas rajona Izpildkomitejas 12-19.01.60., 1799/1004-cc; 22.08.61., .98-7 02.03.60., 513-pc; 10.09.79., 299-37c 13.05.55., 1106-pc; 18.08.55., 1598-pc; 24.01.61., 153-cc; 29.12.61., 1082-pc; 30.07.66.
Karaspēka daļa atradās objektā no/līdz (gadu skaits): 1955.-1993. 38
K/d aizņemtā platība ha:. 155,0
T.sk. mežs .....46,5.....kailcirte.....zaudējumi 41 199
aramzeme..... 1,7 .....zaudējumi 3 035
pārējās teritorijas.....zaudējumi
Likvidētas saimniecības: 4
Likvidācijas zaudējumi Ls: 16 884
* Neiegūtā (lauksaimniecības. mežsaimniecības) produkcija Ls: ..... nav noteikta
Karaspēka daļu izmantotie dabas resursi Ls: ..... nav apzināti
Ekoloģiskais kaitējums Ls: 200 000
**KF objektu nodeva LR: ..... 27.08.93.
***KF noteiktā objekta vērtība LVR: 22 723 000
LR (objekta pārņēmēja) vērtējums Ls: 113 615
****LPSR iemaksas objekta celtniecībā Ls:..... 7 574
Zemes (meža) pašreizējais īpašnieks: ..... pašvaldība
Zemes (meža) kadastrālā vērtība 2008. g. Ls: ..... nav noteikta
Zemes rekultivācijai izlietotie (nepieciešamie) līdzekļi Ls: 1 781
Meža atjaunošanā izlietotie (nepieciešamie) līdzekļi Ls: ..... nav noteikti
Karaspēka daļu celtņu nojaukšanai izlietotie (nepieciešamie) līdzekļi Ls: ..... nav noteikti
*****Karaspēka daļu nenomaksātais dabas resursu (zemes) nodoklis Ls: 1 336
K/d Latvijas tautsaimniecībai radītie zaudējumi Ls: 385 424
(trīs simti astoņdesmit pieci tūkstoši četri simti divdesmit četri lati)

* Skatīt īpašā aprakstā: Paskaidrojumi_pie_zaudējumu_aprēķiniem
Pētījumā izmantotie avoti: LNA LVA 270. f. - 1c apr., 1334. l. , 2224. l. 86. lp. LR Aizsardzības ministrijas arhīvs: KF jurisdikcijā esošo bruņoto spēku izvešanas kontroles birojs. Objekta nodošanas-pieņemšanas akti ,11. lieta 1.sējums 123. lp.,128. lp.

Apsekošanu un pētījumu 2008./2009. gadā veica: ..... (paraksts)...../I. Upmalis/
Apsekošanā piedalījās pagasta pašvaldības pārstāvis: .....(paraksts)
Apsekotā objekta īpašnieks: ..... (paraksts)

Apsekošana un aprēķini veikti atbilstīgi 2008. un 2009. gadā noslēgtajiem līgumiem ar LR Valsts Kanceleju.

BIJUŠO PSRS (KF) BRUŅOTO SPĒKU KARASPĒKA DAĻU DISLOKĀCIJAS VIETU APSEKOŠANAS RAKSTUROJUMA KARTĪTE

Dislokācijas vietas adrese:

Rīgas raj., Garkalnes pag., Vangaži, 204. objekts

Karaspēka daļas (K/d) Nr.: 11956, 42291
Piederība ieroču šķirai: ..... Baltijas Kara apgabala (BKA) 204.naftas noliktavas, asfaltbetona cehs, filiale pie Oškalnu stacijas
Kad zeme piešķirta, lēmuma Nr. un datums: .....Latvijas PSR Ministru Padomes rīkojumi 513-pc; 06.07.70., 581-pc; 11.04.59.
Karaspēka daļa atradās objektā no/līdz (gadu skaits): .....1959.-1994..... 35
K/d aizņemtā platība ha: 73,05
T.sk. mežs 63,48 ..... 0,6 ... kailcirte.....zaudējumi 514
aramzeme.....zaudējumi
pārējās teritorijas.....zaudējumi
Likvidētas saimniecības: .....nav
Likvidācijas zaudējumi Ls: .....nav
* Neiegūtā (lauksaimniecības. mežsaimniecības) produkcija Ls: ..... nav aprēķināts
Karaspēka daļu izmantotie dabas resursi Ls: ..... nav noteikti
Ekoloģiskais kaitējums Ls: ..... nav noteikts
**KF objektu nodeva LR: ..... 08.08.94.
***KF noteiktā objekta vērtība rbļ.: 489 854 000
LR (objekta pārņēmēja) vērtējums Ls: 2 449 270
****LPSR iemaksas objekta celtniecībā Ls:.....163 285
Zemes (meža) pašreizējais īpašnieks: ..... pašvaldība
Zemes (meža) kadastrālā vērtība 2008. g. Ls: ..... nav noteikta
Zemes rekultivācijai izlietotie (nepieciešamie) līdzekļi Ls: ..... nav noteikti
Meža atjaunošanā izlietotie (nepieciešamie) līdzekļi Ls: ..... nav noteikti
Karaspēka daļu celtņu nojaukšanai izlietotie (nepieciešamie) līdzekļi Ls: ..... nav noteikti
*****Karaspēka daļu nenomaksātais dabas resursu (zemes) nodoklis Ls: 918
K/d Latvijas tautsaimniecībai radītie zaudējumi Ls: 2 613 987
(divi miljoni seši simti trīspadsmit tūkstoši deviņi simti astoņdesmit septiņi lati)

* Skatīt īpašā aprakstā: Paskaidrojumi_pie_zaudējumu_aprēķiniem
Pētījumā izmantotie avoti: LNA LVA, fonds 270-1c, lieta 2025. l. 13. lp.,1272. l. 120. lp. LR Aizsardzības ministrijas arhīvs: "KF jurisdikcijā esošo bruņoto spēku izvešanas kontroles birojs". Objekta nodošanas-pieņemšanas akti.

Apsekošanu un pētījumu 2008./2009. gadā veica: ..... (paraksts)...../I. Upmalis/
Apsekošanā piedalījās pagasta pašvaldības pārstāvis: .....(paraksts)
Apsekotā objekta īpašnieks: ..... (paraksts)

Apsekošana un aprēķini veikti atbilstīgi 2008. un 2009. gadā noslēgtajiem līgumiem ar LR Valsts Kanceleju.

BIJUŠO PSRS (KF) BRUŅOTO SPĒKU KARASPĒKA DAĻU DISLOKĀCIJAS VIETU APSEKOŠANAS RAKSTUROJUMA KARTĪTE

Dislokācijas vietas adrese:

Rīgas raj., Ādažu pag., "Poligons"

Karaspēka daļas (K/d) Nr.: 11956, 34469, 11956, 69205, 63657, 54469
Piederība ieroču šķirai .....Baltijas Kara apgabala (BKA) komandpunkts,mācību centrs, motorizēto strālnieku kara pilsētiņa Nr. 1
Kad zeme piešķirta, lēmuma Nr. un datums: ..... Latvijas PSR Ministru Padomes rīkojumi 318-pc; 2 8.04.70., 164-24pc; 23.03.55., 108-pc; 22.03.88.
Karaspēka daļa atradās objektā no/līdz (gadu skaits): 1955.-1994. 39
K/d aizņemtā platība ha:. ..... 17 919,9(3104,5)
T.sk. mežs .....52,55 ..... kailcirte……..…zaudējumi..... 46 559
aramzeme ……zaudējumi
pārējās teritorijas..(mežs degradēts) .7 200,0..zaudējumi
Likvidētas saimniecības: .....nav
Likvidācijas zaudējumi Ls: .....nav
* Neiegūtā (lauksaimniecības. mežsaimniecības) produkcija Ls: .....nav aprēķināta
Karaspēka daļu izmantotie dabas resursi Ls: .....3 artēziskie urbumi.....5 054 400
Ekoloģiskais kaitējums Ls: ..... nav aprēķināts
**KF objektu nodeva LR: ..... 24.05.94., 15.08.94., 13.08.94., 21.02.92., 07.01.93.
***KF noteiktā objekta vērtība rbļ.: .....(5 491 235 000 .....1 051 151 261
LR (objekta pārņēmēja) vērtējums Ls: ....(1 131 305) 45 914 146
****LPSR iemaksas objekta celtniecībā Ls:..... 3 060 943
Zemes (meža) pašreizējais īpašnieks: .....LR Aizsardzības ministrija
Zemes (meža) kadastrālā vērtība 2008. g. Ls: ..... nav noteikta
Zemes rekultivācijai izlietotie (nepieciešamie) līdzekļi Ls: ..(atmīnēšana) 950 500
Meža atjaunošanā izlietotie (nepieciešamie) līdzekļi Ls: .....3 313 ha 187 656
Karaspēka daļu celtņu nojaukšanai izlietotie (nepieciešamie) līdzekļi Ls: ..... ēkas izmanto
*****Karaspēka daļu nenomaksātais dabas resursu (zemes) nodoklis Ls: 197 826
K/d Latvijas tautsaimniecībai radītie zaudējumi Ls: 55 412 030
(piecdesmit pieci miljoni četri simti divpadsmit tūkstoši trīsdesmit lati)

* Skatīt īpašā aprakstā: Paskaidrojumi_pie_zaudējumu_aprēķiniem
Pētījumā izmantotie avoti: LNA LVA fonds 270-1c, 2596. l. 19. lp. LR Aizsardzības ministrijas arhīvs: KF jurisdikcijā esošo bruņoto spēku izvešanas kontroles birojs. Objekta nodošanas-pieņemšanas akti.

Apsekošanu un pētījumu 2008./2009. gadā veica: ..... (paraksts)...../I. Upmalis/
Apsekošanā piedalījās pagasta pašvaldības pārstāvis: .....(paraksts)
Apsekotā objekta īpašnieks: ..... (paraksts)

Apsekošana un aprēķini veikti atbilstīgi 2008. un 2009. gadā noslēgtajiem līgumiem ar LR Valsts Kanceleju.

BIJUŠO PSRS (KF) BRUŅOTO SPĒKU KARASPĒKA DAĻU DISLOKĀCIJAS VIETU APSEKOŠANAS RAKSTUROJUMA KARTĪTE

Dislokācijas vietas adrese:

Rīgas raj., Ādažu pagasts

Karaspēka daļas (K/d) Nr.: .....62411,Ceļu ekspluatācijas pārvalde Nr.7, asfaltbetona rūpnīca, atpūtas bāze "Vecvārnas", veikals, kara pilsētiņas
Piederība ieroču šķirai ..... Baltijas Kara apgabala (BKA) motorizētais strēlnieku pulks
Kad zeme piešķirta, lēmuma Nr. un datums: .....nav atrasts
Karaspēka daļa atradās objektā no/līdz (gadu skaits): .....1970.-1994..... 24
K/d aizņemtā platība ha:. 77,5
T.sk. mežs .....23,25 .kailcirte.....zaudējumi 20 599
aramzeme..... .....zaudējumi
pārējās teritorijas.....zaudējumi
Likvidētas saimniecības: .....nav
Likvidācijas zaudējumi Ls: .....nav
* Neiegūtā (lauksaimniecības. mežsaimniecības) produkcija Ls: ..... nav aprēķināts
Karaspēka daļu izmantotie dabas resursi Ls: ..... nav noskaidroti
Ekoloģiskais kaitējums Ls: 10 406 625
**KF objektu nodeva LR: .....1993.-1994. gads
***KF noteiktā objekta vērtība rbļ.: .....(1984. gada cenās) 978 607 032 240
LR (objekta pārņēmēja) vērtējums Ls: 1 645 006
****LPSR iemaksas objekta celtniecībā Ls:.....109 667
Zemes (meža) pašreizējais īpašnieks: ..... pašvaldība
Zemes (meža) kadastrālā vērtība 2008. g. Ls: ..... nav noteikta
Zemes rekultivācijai izlietotie (nepieciešamie) līdzekļi Ls: ..... nav noteikti
Meža atjaunošanā izlietotie (nepieciešamie) līdzekļi Ls: ..... nav noteikti
Karaspēka daļu celtņu nojaukšanai izlietotie (nepieciešamie) līdzekļi Ls: ..... nav noteikti
*****Karaspēka daļu nenomaksātais dabas resursu (zemes) nodoklis Ls: ..... nav noteikts
K/d Latvijas tautsaimniecībai radītie zaudējumi Ls: 12 181 897
(divpadsmit miljoni viens simts astoņdesmit viens tūkstotis astoņi simti deviņdesmit septiņi lati)

* Skatīt īpašā aprakstā: Paskaidrojumi_pie_zaudējumu_aprēķiniem

Pētījumā izmantotie avoti: LNA LVA 270.f.- 1c apr.- lieta nav atrasta. LR Aizsardzības ministrijas arhīvs: KF jurisdikcijā esošo bruņoto spēku izvešanas kontroles birojs. Objekta nodošanas-pieņemšanas akti 13. fonds 3. sējums

Apsekošanu un pētījumu 2008./2009. gadā veica: ..... (paraksts)...../I. Upmalis/
Apsekošanā piedalījās pagasta pašvaldības pārstāvis: .....(paraksts)
Apsekotā objekta īpašnieks: ..... (paraksts)

Apsekošana un aprēķini veikti atbilstīgi 2008. un 2009. gadā noslēgtajiem līgumiem ar LR Valsts Kanceleju.

BIJUŠO PSRS (KF) BRUŅOTO SPĒKU KARASPĒKA DAĻU DISLOKĀCIJAS VIETU APSEKOŠANAS RAKSTUROJUMA KARTĪTE

Dislokācijas vietas adrese:

Rīgas raj., Ādažu pag., Kadagas ezers

Karaspēka daļas (K/d) Nr.: 95453, 64325
Piederība ieroču šķirai:. ..... 15. Gaisa spēku armija (GSA), Baltijas Kara flote (BKF) rezerves komandpunkts , Baltijas Kara apgabala (BKA) makšķernieku bāze
Kad zeme piešķirta, lēmuma Nr. un datums: ..... Latvijas PSR Ministru Padomes rīkojumi 1057-cc; 12.11 47.,1186-pc; 08.09.67., 117-pc; 24.03.82., 520-pc; 03.04.52.
Karaspēka daļa atradās objektā no/līdz (gadu skaits): ..... 1947.-1994..... 47
K/d aizņemtā platība ha:. 358,0
T.sk. mežs .....107,4 kailcirte.....zaudējumi 95 156
aramzeme.....zaudējumi
pārējās teritorijas.....zaudējumi
Likvidētas saimniecības: ` ..... nav
Likvidācijas zaudējumi Ls: .....nav
* Neiegūtā (lauksaimniecības. mežsaimniecības) produkcija Ls: ..... nav noteikta
Karaspēka daļu izmantotie dabas resursi Ls: ..... nav noteikti
Ekoloģiskais kaitējums Ls: ..... nav noteikts
**KF objektu nodeva LR: ..... nav nodots
KF noteiktā objekta vērtība Ls: ..... nav noteikta
LR (objekta pārņēmēja) vērtējums Ls: ..... nav noteikta
****LPSR iemaksas objekta celtniecībā Ls:.....nav
Zemes (meža) pašreizējais īpašnieks: ..... pašvaldība
Zemes (meža) kadastrālā vērtība 2008. g. Ls: ..... nav noteikta
Zemes rekultivācijai izlietotie (nepieciešamie) līdzekļi Ls: ..... nav noteikti
Meža atjaunošanā izlietotie (nepieciešamie) līdzekļi Ls: ..... nav noteikti
Karaspēka daļu celtņu nojaukšanai izlietotie (nepieciešamie) līdzekļi Ls: ..... nav noteikti
*****Karaspēka daļu nenomaksātais dabas resursu (zemes) nodoklis Ls: 7 740
K/d Latvijas tautsaimniecībai radītie zaudējumi Ls: 102 896
(viens simts divi tūkstoši astoņi simti deviņdesmit seši lati)

* Skatīt īpašā aprakstā: Paskaidrojumi_pie_zaudējumu_aprēķiniem
LNA LVA 270.f.- 1c apr., lieta nav atrasta. LR Aizsardzības ministrijas arhīvs: "KF jurisdikcijā esošo bruņoto spēku izvešanas kontroles birojs". Objekta nodošanas-pieņemšanas akti.

Apsekošanu un pētījumu 2008./2009. gadā veica: ..... (paraksts)...../I. Upmalis/
Apsekošanā piedalījās pagasta pašvaldības pārstāvis ..... (paraksts)
Apsekotā objekta īpašnieks: ..... (paraksts)

Apsekošana un aprēķini veikti atbilstīgi 2008. un 2009. gadā noslēgtajiem līgumiem ar LR Valsts Kanceleju.

BIJUŠO PSRS (KF) BRUŅOTO SPĒKU KARASPĒKA DAĻU DISLOKĀCIJAS VIETU APSEKOŠANAS RAKSTUROJUMA KARTĪTE

Dislokācijas vietas adrese:

Rīgas raj., Olaines pagasts, mežniecība

Karaspēka daļas (K/d) Nr.: .....Baltijas Kara apgabala (BKA) Olaines kara mežniecības 13.-14. kvartāli
Piederība ieroču šķirai ..... Baltijas Kara apgabala (BKA) virsnieku apmācības kursi
Kad zeme piešķirta, lēmuma Nr. un datums: .....Latvijas PSR Ministru Padomes rīkojumi 252-31c 23.04.55., 1960-pc; 25.10 54.
Karaspēka daļa atradās objektā no/līdz (gadu skaits): .....1954.-1994..... 40
K/d aizņemtā platība ha:. 5,06
T.sk. mežs .....5,06 kailcirte zaudējumi 4 483
aramzeme..... zaudējumi
pārējās teritorijas.....zaudējumi
Likvidētas saimniecības: ..... nav
Likvidācijas zaudējumi Ls: .....nav
* Neiegūtā (lauksaimniecības. mežsaimniecības) produkcija Ls: ..... nav noteikts
Karaspēka daļu izmantotie dabas resursi Ls: .....nav
Ekoloģiskais kaitējums Ls: ..... nav noteikts
**KF objektu nodeva LR: ..... nav nodots
***KF noteiktā objekta vērtība Ls: ..... nav noteikta
LR (objekta pārņēmēja) vērtējums Ls: ..... nav noteikta
****LPSR iemaksas objekta celtniecībā Ls:.....nav
Zemes (meža) pašreizējais īpašnieks: ..... pašvaldība, LVM
Zemes (meža) kadastrālā vērtība 2008. g. Ls: ..... nav noteikta
Zemes rekultivācijai izlietotie (nepieciešamie) līdzekļi Ls: ..... nav noteikti
Meža atjaunošanā izlietotie (nepieciešamie) līdzekļi Ls: .....nav
Karaspēka daļu celtņu nojaukšanai izlietotie (nepieciešamie) līdzekļi Ls: ..... celtņu nav
*****Karaspēka daļu nenomaksātais dabas resursu (zemes) nodoklis Ls: 68
K/d Latvijas tautsaimniecībai radītie zaudējumi Ls: 4 551
(četri tūkstoši pieci simti piecdesmit viens lats)

* Skatīt īpašā aprakstā: Paskaidrojumi_pie_zaudējumu_aprēķiniem
Pētījumā izmantotie avoti: LNA LVA 270.f.- 1c apr.- 1036. l.- 212.-220. lp. LR Aizsardzības ministrijas arhīvs: "KF jurisdikcijā esošo bruņoto spēku izvešanas kontroles birojs". Objekta nodošanas-pieņemšanas aktu nav.

Apsekošanu un pētījumu 2008./2009. gadā veica: ..... (paraksts)...../I. Upmalis/
Apsekošanā piedalījās pagasta pašvaldības pārstāvis: .....(paraksts)
Apsekotā objekta īpašnieks: ..... (paraksts)

Apsekošana un aprēķini veikti atbilstīgi 2008. un 2009. gadā noslēgtajiem līgumiem ar LR Valsts Kanceleju.

BIJUŠO PSRS (KF) BRUŅOTO SPĒKU KARASPĒKA DAĻU DISLOKĀCIJAS VIETU APSEKOŠANAS RAKSTUROJUMA KARTĪTE

Dislokācijas vietas adrese:

Rīgas raj., Garkalnes pag., Langstiņi, Emburgas 2

Karaspēka daļas (K/d) Nr.: ..... 64325, 47027, 68104, 64325 "Ž"
Piederība ieroču šķirai:. .....Baltijas Kara apgabala (BKA) 74.izlūkošanas centra sakaru mācību bāze
Kad zeme piešķirta, lēmuma Nr. un datums: .....Latvijas PSR Ministru Padomes rīkojumS 1057-pc; 12.11.47.
Karaspēka daļa atradās objektā no/līdz (gadu skaits): .....1947.-1993..... 46
Karaspēka daļas aizņemtā platība ha: 20,0
T.sk. mežs .....zaudējumi
aramzeme.....zaudējumi
pārējās teritorijas.....zaudējumi
Likvidētas saimniecības: .....nav
Likvidācijas zaudējumi Ls: .....nav
* Neiegūtā (lauksaimniecības. mežsaimniecības) produkcija Ls: ..... nav aprēķināts
Karaspēka daļu izmantotie dabas resursi Ls: ..... nav apzināti
Ekoloģiskais kaitējums Ls: ..... nav noteikts
**KF objektu nodeva LR: .....21.12.93.
***KF noteiktā objekta vērtība Ls: 180 030
LR (objekta pārņēmēja) vērtējums Ls: 180 030
****LPSR iemaksas objekta celtniecībā Ls:..... 12 002
Zemes (meža) pašreizējais īpašnieks: ..... pašvaldība
Zemes (meža) kadastrālā vērtība 2008. g. Ls: ..... nav noteikta
Zemes rekultivācijai izlietotie (nepieciešamie) līdzekļi Ls: ..... nav noteikti
Meža atjaunošanā izlietotie (nepieciešamie) līdzekļi Ls: ..... nav noteikti
Karaspēka daļu celtņu nojaukšanai izlietotie (nepieciešamie) līdzekļi Ls: ..... nav noteikti
*****Karaspēka daļu nenomaksātais dabas resursu (zemes) nodoklis Ls: 3 496
K/d Latvijas tautsaimniecībai radītie zaudējumi Ls: 195 528
(viens simts deviņdesmit pieci tūkstoši pieci simti divdesmit astoņi lati)

* Skatīt īpašā aprakstā: Paskaidrojumi_pie_zaudējumu_aprēķiniem
Pētījumā izmantotie avoti: LNA LVA 270.f.- 1c apr.-, lieta - nav atrasta. LR Aizsardzības ministrijas arhīvs: "KF jurisdikcijā esošo bruņoto spēku izvešanas kontroles birojs". Objekta nodošanas-pieņemšanas akti.

Apsekošanu un pētījumu 2008./2009. gadā veica: ..... (paraksts)...../I. Upmalis/
Apsekošanā piedalījās pagasta pašvaldības pārstāvis: .....(paraksts)
Apsekotā objekta īpašnieks: ..... (paraksts)

Apsekošana un aprēķini veikti atbilstīgi 2008. un 2009. gadā noslēgtajiem līgumiem ar LR Valsts Kanceleju.

BIJUŠO PSRS (KF) BRUŅOTO SPĒKU KARASPĒKA DAĻU DISLOKĀCIJAS VIETU APSEKOŠANAS RAKSTUROJUMA KARTĪTE

Dislokācijas vietas adrese:

Rīgas raj., Ķekavas pag., Katlakalns

Karaspēka daļas (K/d) Nr.: 49671, 7515, 44852
Piederība ieroču šķirai:. ..... Baltijas Kara apgabala (BKA) noliktavas
Kad zeme piešķirta, lēmuma Nr. un datums: ..... Latvijas PSR Ministru Padomes rīkojumi 579-c; 02.07.47., 595 -19.11.46.,722-pc; 18.09.70.
Karaspēka daļa atradās objektā no/līdz (gadu skaits): .....1946.- 1984.? (vēlāk neizmantoja)..... 38
K/d aizņemtā platība ha:. 63,0
T.sk. mežs .....18,9 kailcirte.....zaudējumi 16 745
aramzeme.....zaudējumi
pārējās teritorijas.....zaudējumi
Likvidētas saimniecības: 2
Likvidācijas zaudējumi Ls: 84 738
* Neiegūtā (lauksaimniecības. mežsaimniecības) produkcija Ls: ..... nav noteika
Karaspēka daļu izmantotie dabas resursi Ls: ..... nav apzināti
Ekoloģiskais kaitējums Ls: ..... nav noteikts
**KF objektu nodeva LR: ..... nav nodots
***KF noteiktā objekta vērtība Ls: ..... nav noteikta
LR (objekta pārņēmēja) vērtējums Ls: ..... nav noteikta
****LPSR iemaksas objekta celtniecībā Ls:.....nav
Zemes (meža) pašreizējais īpašnieks: ..... pašvaldība
Zemes (meža) kadastrālā vērtība 2008. g. Ls: ..... nav noteikta
Zemes rekultivācijai izlietotie (nepieciešamie) līdzekļi Ls: ..... nav noteikti
Meža atjaunošanā izlietotie (nepieciešamie) līdzekļi Ls: ..... nav noteikti
Karaspēka daļu celtņu nojaukšanai izlietotie (nepieciešamie) līdzekļi Ls: ..... nav noteikti
*****Karaspēka daļu nenomaksātais dabas resursu (zemes) nodoklis Ls: 1 005
K/d Latvijas tautsaimniecībai radītie zaudējumi Ls: 102 488
(viens simts divi tūkstoši četri simti sastoņdesmit astoņi lati)

* Skatīt īpašā aprakstā: Paskaidrojumi_pie_zaudējumu_aprēķiniem
Pētījumā izmantotie avoti: LNA LVA 270.f.- 1c apr.- 2025. l. 57. lp. LR Aizsardzības ministrijas arhīvs: "KF jurisdikcijā esošo bruņoto spēku izvešanas kontroles birojs". Objekta nodošanas-pieņemšanas aktu nav.

Apsekošanu un pētījumu 2008./2009. gadā veica: ..... (paraksts)...../I. Upmalis/
Apsekošanā piedalījās pagasta pašvaldības pārstāvis: .....(paraksts)
Apsekotā objekta īpašnieks: ..... (paraksts)

Apsekošana un aprēķini veikti atbilstīgi 2008. un 2009. gadā noslēgtajiem līgumiem ar LR Valsts Kanceleju.

BIJUŠO PSRS (KF) BRUŅOTO SPĒKU KARASPĒKA DAĻU DISLOKĀCIJAS VIETU APSEKOŠANAS RAKSTUROJUMA KARTĪTE

Dislokācijas vietas adrese:

Rīgas raj., Jelgavas raj., "Cenu tīrelis"

Karaspēka daļas (K/d) Nr.: 69205, 13703
Piederība ieroču šķirai:. ..... .15. Gaisa spēku armija (GSA), Skultes lidlauka aviācijas un artilērijas poligons, šautuve
Kad zeme piešķirta, lēmuma Nr. un datums: .:..... Latvijas PSR Ministru Padomes rīkojumi 5-c; 03.01.46., 257c -03.04.46., PSRS Tautas komisāru padome 2287-pc; 15.06.45.
Karaspēka daļa atradās objektā no/līdz (gadu skaits): .....1945.-1994..... 49
Karaspēka daļas aizņemtā platība ha: 9 204,6
T.sk. mežs ..7 300,0....2190,0 kailcirte…….zaudējumi. 1 940 340
aramzeme..... 1 100,0. .....zaudējumi 204 600
pārējās teritorijas……804,6.....zaudējumi
Likvidētas saimniecības: 89
Likvidācijas zaudējumi Ls: ..... nav noteikti
* Neiegūtā (lauksaimniecības. mežsaimniecības) produkcija Ls: ..... nav noteikta
Karaspēka daļu izmantotie dabas resursi Ls: .....nav
Ekoloģiskais kaitējums Ls: ..... nav noteikts
**KF objektu nodeva LR: ..... nav nodots
***KF noteiktā objekta vērtība Ls: ..... nav noteikta
LR (objekta pārņēmēja) vērtējums Ls: ..... nav noteikta
****LPSR iemaksas objekta celtniecībā Ls:.....nav
Zemes (meža) pašreizējais īpašnieks: ..... pašvaldība, privātīpašumi
Zemes (meža) kadastrālā vērtība 2008. g. Ls: ..... nav noteikta
Zemes rekultivācijai izlietotie (nepieciešamie) līdzekļi Ls: ..... nav noteikti.
Meža atjaunošanā izlietotie (nepieciešamie) līdzekļi Ls: ..... nav noteikti
Karaspēka daļu celtņu nojaukšanai izlietotie (nepieciešamie) līdzekļi Ls: ..... nav noteikti
*****Karaspēka daļu nenomaksātais dabas resursu (zemes) nodoklis Ls: 150 144
K/d Latvijas tautsaimniecībai radītie zaudējumi Ls: 2 295 084
(divi miljoni divi simti deviņdesmit pieci tūkstoši astoņdesmit četri lati)

*-skatīt īpašā aprakstā.Paskaidrojumi_pie_zaudējumu_aprēķiniem

Pētījumā izmantotie avoti: LNA LVA 270.f.- 1c apr.- 889. l. 262.-264. lp., 230. l. 79. lp. LR Aizsardzības ministrijas arhīvs: "KF jurisdikcijā esošo bruņoto spēku izvešanas kontroles birojs". Objekta nodošanas-pieņemšanas aktu nav.

Apsekošanu un pētījumu 2008./2009. gadā veica: ..... (paraksts)...../I. Upmalis/
Apsekošanā piedalījās pagasta pašvaldības pārstāvis ..... (paraksts)
Apsekotā objekta īpašnieks: ..... (paraksts)

Apsekošana un aprēķini veikti atbilstīgi 2008. un 2009. gadā noslēgtajiem līgumiem ar LR Valsts Kanceleju.

BIJUŠO PSRS (KF) BRUŅOTO SPĒKU KARASPĒKA DAĻU DISLOKĀCIJAS VIETU APSEKOŠANAS RAKSTUROJUMA KARTĪTE

Dislokācijas vietas adrese:

Rīgas raj., Ropažu pag., "Krievupe"

Karaspēka daļas (K/d) Nr.: ..... 948.
Piederība ieroču šķirai:. ..... Baltijas Kara apgabala (BKA) noliktavas
Kad zeme piešķirta, lēmuma Nr. un datums: ..... Latvijas PSR Ministru Padomes rīkojums 1590-pc;
Karaspēka daļa atradās objektā no/līdz (gadu skaits): .....1946.-1994..... 48
Karaspēka daļas aizņemtā platība ha: 41,2
T.sk. mežs .....24,8.....7,44 kailcirte.....zaudējumi 6 592
aramzeme..... .....zaudējumi
pārējās teritorijas.....zaudējumi
Likvidētas saimniecības: .....nav
Likvidācijas zaudējumi Ls: .....nav
* Neiegūtā (lauksaimniecības. mežsaimniecības) produkcija Ls: ..... nav aprēķināts
Karaspēka daļu izmantotie dabas resursi Ls: ..... nav apzināti
Ekoloģiskais kaitējums Ls: ..... nav noteikts
**KF objektu nodeva LR: .....nav nodots
***KF noteiktā objekta vērtība Ls: ..... nav noteikta
LR (objekta pārņēmēja) vērtējums Ls: ..... nav noteikta
****LPSR iemaksas objekta celtniecībā Ls:.....nav
Zemes (meža) pašreizējais īpašnieks: ..... pašvaldība
Zemes (meža) kadastrālā vērtība 2008. g. Ls: ..... nav noteikta
Zemes rekultivācijai izlietotie (nepieciešamie) līdzekļi Ls: ..... nav noteikti
Meža atjaunošanā izlietotie (nepieciešamie) līdzekļi Ls: ..... nav noteikti
Karaspēka daļu celtņu nojaukšanai izlietotie (nepieciešamie) līdzekļi Ls: ..... nav noteikti
*****Karaspēka daļu nenomaksātais dabas resursu (zemes) nodoklis Ls: 571
K/d Latvijas tautsaimniecībai radītie zaudējumi Ls: 7 163
(septiņi tūkstoši viens simts sešdesmit trīs lati)

* Skatīt īpašā aprakstā: Paskaidrojumi_pie_zaudējumu_aprēķiniem

Pētījumā izmantotie avoti: LNA LVA 270.f.- 1c apr.- 1215. l. 99. lp., 1273. l. 31. - 46. lp. LR Aizsardzības ministrijas arhīvs: "KF jurisdikcijā esošo bruņoto spēku izvešanas kontroles birojs". Objekta nodošanas-pieņemšanas aktu nav.

Apsekošanu un pētījumu 2008./2009. gadā veica: ..... (paraksts)...../I. Upmalis/
Apsekošanā piedalījās pagasta pašvaldības pārstāvis ..... (paraksts)
Apsekotā objekta īpašnieks: ..... (paraksts)

Apsekošana un aprēķini veikti atbilstīgi 2008. un 2009. gadā noslēgtajiem līgumiem ar LR Valsts Kanceleju.

BIJUŠO PSRS (KF) BRUŅOTO SPĒKU KARASPĒKA DAĻU DISLOKĀCIJAS VIETU APSEKOŠANAS RAKSTUROJUMA KARTĪTE

Dislokācijas vietas adrese:

Rīgas raj., Ropažu pag., lidlauks

Karaspēka daļas (K/d) Nr.: 69205
Piederība ieroču šķirai:. ..... 15. Gaisa spēku armija (GSA), .aviācija
Kad zeme piešķirta, lēmuma Nr. un datums: ..... Latvijas PSR Ministru Padomes rīkojums 5-c; 03.01.46.
Karaspēka daļa atradās objektā no/līdz (gadu skaits): 1946.–1953. (nodots pašvaldībai, 30/2-c10.09.53. g. 7
Karaspēka daļas aizņemtā platība ha: 310,69
T.sk. mežs .....93,3 kailcirte.....zaudējumi 82 581
aramzeme.....zaudējumi
pārējās teritorijas.....zaudējumi
Likvidētas saimniecības: 9
Likvidācijas zaudējumi Ls: 115 716
* Neiegūtā (lauksaimniecības. mežsaimniecības) produkcija Ls: .....nav aprēķināta
Karaspēka daļu izmantotie dabas resursi Ls: ..... nav izmantoti
Ekoloģiskais kaitējums Ls: ..... nav noteikts
**KF objektu nodeva LR: ..... nodots 1953. g.
***KF noteiktā objekta vērtība Ls: ..... nav noteikts
LR (objekta pārņēmēja) vērtējums Ls: ..... nav noteikts
****LPSR iemaksas objekta celtniecībā Ls:.....nav
Zemes (meža) pašreizējais īpašnieks: .....pašvaldība
Zemes (meža) kadastrālā vērtība 2008. g. Ls: ..... nav noteikta
Zemes rekultivācijai izlietotie (nepieciešamie) līdzekļi Ls: .....nav
Meža atjaunošanā izlietotie (nepieciešamie) līdzekļi Ls: .....nav
Karaspēka daļu celtņu nojaukšanai izlietotie (nepieciešamie) līdzekļi Ls: ..... nav
*****Karaspēka daļu nenomaksātais dabas resursu (zemes) nodoklis Ls: 629
K/d Latvijas tautsaimniecībai radītie zaudējumi Ls: 198 926
(viens simts deviņdesmit astoņi tūkstoši deviņi simti divdesmit seši lati)

* Skatīt īpašā aprakstā: Paskaidrojumi_pie_zaudējumu_aprēķiniem

Pētījumā izmantotie avoti: LNA LVA 270.f.- 1c apr.- 891. l. - 34., 35. lp. LR Aizsardzības ministrijas arhīvs: "KF jurisdikcijā esošo bruņoto spēku izvešanas kontroles birojs" Objekta nodošanas-pieņemšanas aktu nav.

Apsekošanu un pētījumu 2008./2009. gadā veica: ..... (paraksts)...../I. Upmalis/
Apsekošanā piedalījās pagasta pašvaldības pārstāvis: .....(paraksts)
Apsekotā objekta īpašnieks: .....(paraksts)

Apsekošana un aprēķini veikti atbilstīgi 2008. un 2009. gadā noslēgtajiem līgumiem ar LR Valsts Kanceleju.

BIJUŠO PSRS (KF) BRUŅOTO SPĒKU KARASPĒKA DAĻU DISLOKĀCIJAS VIETU APSEKOŠANAS RAKSTUROJUMA KARTĪTE

Dislokācijas vietas adrese

Rīgas raj., Ādažu pag., "Ieļi"

Karaspēka daļas (K/d) Nr.: 64325
Piederība ieroču šķirai:. ..... Baltijas Kara apgabala (BKA) 74. izlūkošanas centra mācību bāze
Kad zeme piešķirta, lēmuma Nr. un datums: ..... nav atrasts
Karaspēka daļa atradās objektā no/līdz (gadu skaits): ..... 1946.-1994..... 48
Karaspēka daļas aizņemtā platība ha: 3,0
T.sk. mežs .....0,9 kailcirte.....zaudējumi 797
aramzeme.....zaudējumi
pārējās teritorijas.....zaudējumi
Likvidētas saimniecības: ..... ēkas izmantotas, celtas 1925. gadā
Likvidācijas zaudējumi Ls: ..... (starpvalstu vienošanās-ēkas jānodod bez vērtības uzrādīšanas)
* Neiegūtā (lauksaimniecības. mežsaimniecības) produkcija Ls: .....nav aprēķināta
Karaspēka daļu izmantotie dabas resursi Ls: ..... nav noskaidroti
Ekoloģiskais kaitējums Ls: ..... nav noteikts
**KF objektu nodeva LR: ..... 21.04.94.
***KF noteiktā objekta vērtība rbļ.: 100 000
LR (objekta pārņēmēja) vērtējums Ls: .....(pārņemot vērtība nav noteikta) 500
****LPSR iemaksas objekta celtniecībā Ls:.....nav
Zemes (meža) pašreizējais īpašnieks: .....pašvaldība, privātīpašums
Zemes (meža) kadastrālā vērtība 2008. g. Ls: ..... nav noteikta
Zemes rekultivācijai izlietotie (nepieciešamie) līdzekļi Ls: .....nav
Meža atjaunošanā izlietotie (nepieciešamie) līdzekļi Ls: ..... nav noteikti
Karaspēka daļu celtņu nojaukšanai izlietotie (nepieciešamie) līdzekļi Ls: ..... nav noteikti
*****Karaspēka daļu nenomaksātais dabas resursu (zemes) nodoklis Ls: 66
K/d Latvijas tautsaimniecībai radītie zaudējumi Ls: 1 363
(viens tūkstotis trīs simti sešdesmit trīs lati)

* Skatīt īpašā aprakstā: Paskaidrojumi_pie_zaudējumu_aprēķiniem
Pētījumā izmantotie avoti: LNA LVA 270.f.- 1c apr.- lieta nav atrasta. LR Aizsardzības ministrijas arhīvs: "KF jurisdikcijā esošo bruņoto spēku izvešanas kontroles birojs". Objekta nodošanas-pieņemšanas akti.

Apsekošanu un pētījumu 2008./2009. gadā veica: ..... (paraksts)...../I. Upmalis/
Apsekošanā piedalījās pagasta pašvaldības pārstāvis: .....(paraksts)
Apsekotā objekta īpašnieks: ..... (paraksts)

Apsekošana un aprēķini veikti atbilstīgi 2008. un 2009. gadā noslēgtajiem līgumiem ar LR Valsts Kanceleju.

BIJUŠO PSRS (KF) BRUŅOTO SPĒKU KARASPĒKA DAĻU DISLOKĀCIJAS VIETU APSEKOŠANAS RAKSTUROJUMA KARTĪTE

Dislokācijas vietas adrese:

Rīgas raj., Ropažu pag., "Ropaži"

Karaspēka daļas (K/d) Nr.: 7458, 52448, 25689, 16876, 950, 12260
Piederība ieroču šķirai:. .....Baltijas Kara apgabala (BKA) noliktavas, PSRS IeM izlūkdaļa
Kad zeme piešķirta, lēmuma Nr. un datums: .....Latvijas PSR Ministru Padomes rīkojumi 5-c; 03.01.46., 2287-pc; 15.06.45.,389-c; 59., 636-pc; 31.19.83.,33-pc; 19.01.52.,188-pc; 26.02.53.
Karaspēka daļa atradās objektā no/līdz (gadu skaits): .....1945.-1994..... 49
Karaspēka daļas aizņemtā platība ha: ..... 344,0 (aizņēma 141,0)
T.sk. mežs .....24,8 kailcirte.....zaudējumi 21 973
aramzeme.....zaudējumi
pārējās teritorijas.....zaudējumi
Likvidētas saimniecības: 3
Likvidācijas zaudējumi Ls: ..... .32 690
* Neiegūtā (lauksaimniecības. mežsaimniecības) produkcija Ls: .....nav aprēķināta
Karaspēka daļu izmantotie dabas resursi Ls: ..... nav apzināti
Ekoloģiskais kaitējums Ls: ..... nav noteikts
**KF objektu nodeva LR: ..... nav nodots
***KF noteiktā objekta vērtība Ls: ..... nav noteikta
LR (objekta pārņēmēja) vērtējums Ls: ..... nav noteikts
****LPSR iemaksas objekta celtniecībā Ls:.....nav
Zemes (meža) pašreizējais īpašnieks: ..... pašvaldība
Zemes (meža) kadastrālā vērtība 2008. g. Ls..... nav noteikta
Zemes rekultivācijai izlietotie (nepieciešamie) līdzekļi Ls: .....nav
Meža atjaunošanā izlietotie (nepieciešamie) līdzekļi Ls: ..... nav
Karaspēka daļu celtņu nojaukšanai izlietotie (nepieciešamie) līdzekļi Ls: .....nav
*****Karaspēka daļu nenomaksātais dabas resursu (zemes) nodoklis Ls: 2 004
K/d Latvijas tautsaimniecībai radītie zaudējumi Ls: 56 667
(piecdesmit seši tūkstoši seši simti sešdesmit septiņi lati)

* Skatīt īpašā aprakstā: Paskaidrojumi_pie_zaudējumu_aprēķiniem
Pētījumā izmantotie avoti: LNA LVA 270.f.- 1c apr.- 795. l. 137. lp., 888. l. 110. lp.,122. lp. LR Aizsardzības ministrijas arhīvs: "KF jurisdikcijā esošo bruņoto spēku izvešanas kontroles birojs". Objekta nodošanas-pieņemšanas aktu nav.

Apsekošanu un pētījumu 2008./2009. gadā veica: ..... (paraksts)...../I. Upmalis/ /
Apsekošanā piedalījās pagasta pašvaldības pārstāvis ..... (paraksts)
Apsekotā objekta īpašnieks: ..... (paraksts)

Apsekošana un aprēķini veikti atbilstīgi 2008. un 2009. gadā noslēgtajiem līgumiem ar LR Valsts Kanceleju.

BIJUŠO PSRS (KF) BRUŅOTO SPĒKU KARASPĒKA DAĻU DISLOKĀCIJAS VIETU APSEKOŠANAS RAKSTUROJUMA KARTĪTE

Dislokācijas vietas adrese:

Rīgas raj., Ādažu pag., "Suži"

Karaspēka daļas (K/d) Nr.: 9540, 7515, 51410, 42216, 95376, 11143
Piederība ieroču šķirai: ..... PSRS 48. IeM divīzija, civilās aizsardzības pulks, Baltijas Kara flote (BKF) aviācijas mācību centrs
Kad zeme piešķirta, lēmuma Nr. un datums: ..... Latvijas PSR Ministru Padomes rīkojumi 1056-c; 12.11.47., 2216-pc; 15.12.59.
Karaspēka daļa atradās objektā no/līdz (gadu skaits): .....1946.-1992..... 46
Karaspēka daļas aizņemtā platība ha: 163,0
T.sk. mežs .....48,9 kailcirte..... zaudējumi 43 325
aramzeme.....zaudējumi
pārējās teritorijas..... zaudējumi
Likvidētas saimniecības: .....nav
Likvidācijas zaudējumi Ls: .....nav
* Neiegūtā (lauksaimniecības. mežsaimniecības) produkcija Ls: ..... nav noteikta
Karaspēka daļu izmantotie dabas resursi Ls: .....2 artēziskās akas 1 987 200
Ekoloģiskais kaitējums Ls: ..... nav noteikts
**KF objektu nodeva LR: .....nav nodots
***KF noteiktā objekta vērtība Ls: ..... nav noteikta
LR (objekta pārņēmēja) vērtējums Ls: .....nav vērtēts
****LPSR iemaksas objekta celtniecībā Ls:..... nav
Zemes (meža) pašreizējais īpašnieks: ..... pašvaldība
Zemes (meža) kadastrālā vērtība 2008. g. Ls: ..... nav noteikta
Zemes rekultivācijai izlietotie (nepieciešamie) līdzekļi Ls: ..... nav noteikti
Meža atjaunošanā izlietotie (nepieciešamie) līdzekļi Ls: ..... nav noteikti
Karaspēka daļu celtņu nojaukšanai izlietotie (nepieciešamie) līdzekļi Ls: ..... nav noteikti
*****Karaspēka daļu nenomaksātais dabas resursu (zemes) nodoklis Ls: 3 449
K/d Latvijas tautsaimniecībai radītie zaudējumi Ls: 2 033 974
(divi miljoni trīsdesmit trīs tūkstoši deviņi simti septiņdesmit četri lati)

* Skatīt īpašā aprakstā: Paskaidrojumi_pie_zaudējumu_aprēķiniem
Pētījumā izmantotie avoti: LNA LVA 270.f.- 1c apr.- 1274. l. 174., 191. lp, 202. l. 41. lp, 471. l. 4. lp. LR Aizsardzības ministrijas arhīvs: "KF jurisdikcijā esošo bruņoto spēku izvešanas kontroles birojs". Objekta nodošanas-pieņemšanas aktu nav.

Apsekošanu un pētījumu 2008./2009. gadā veica: ..... (paraksts)...../I. Upmalis/
Apsekošanā piedalījās pagasta pašvaldības pārstāvis: .....(paraksts)
Apsekotā objekta īpašnieks: ..... (paraksts)

Apsekošana un aprēķini veikti atbilstīgi 2008. un 2009. gadā noslēgtajiem līgumiem ar LR Valsts Kanceleju.

Схема

мыса „Сужа" Адажской волости.

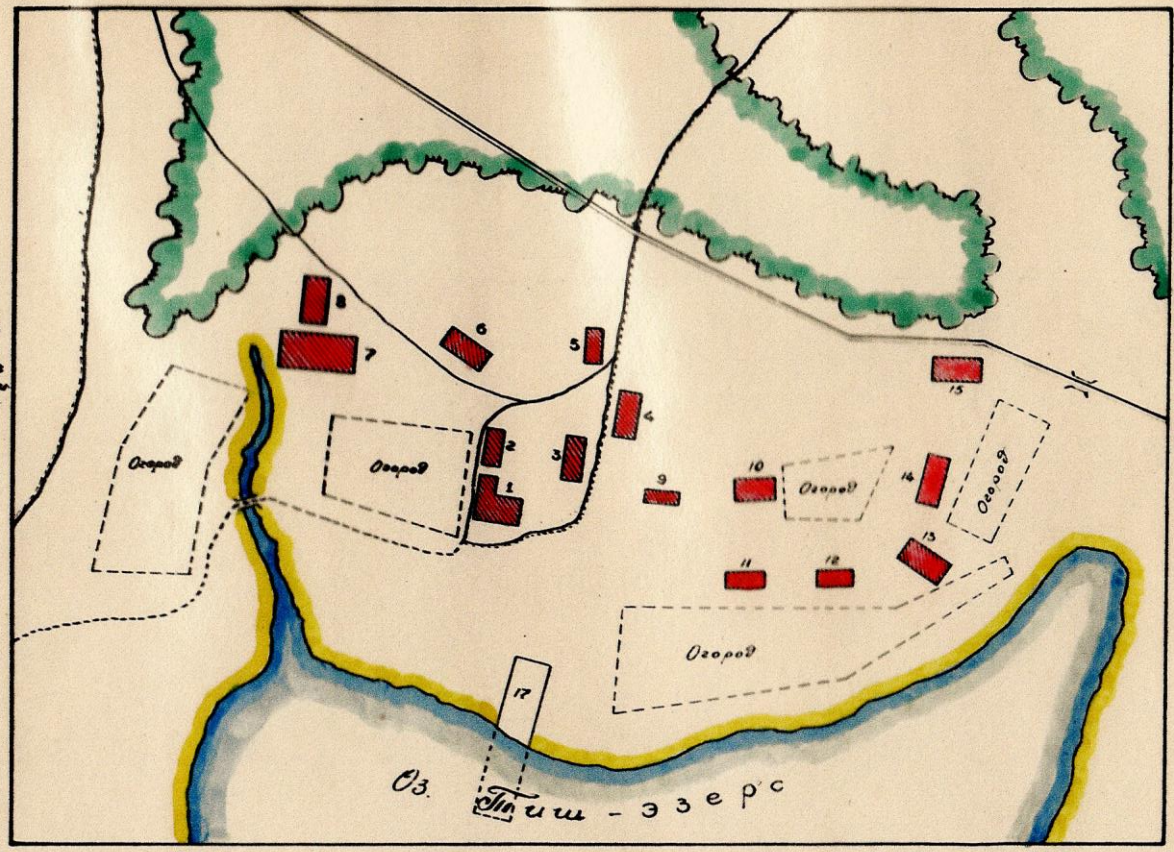

1. Каменное служебное здание
2. Каменное служебное здание
3. Деревянное жилое помещение
4. Барак
5. Сарай
6. Барак
7. Каменная конюшня
8. Барак
9. Барак
10. Барак
11. Жилой одноэтажный дом
12. Барак
13; 14; 15. Жилое помещение
16. Полуразрушенная постройка
17. Маневренная площадка и гидроспуск

Начальник НИИ Авиации ВМС

15.07.1946г. Инженер-Полковник Собченко

BIJUŠO PSRS (KF) BRUŅOTO SPĒKU KARASPĒKA DAĻU DISLOKĀCIJAS VIETU APSEKOŠANAS RAKSTUROJUMA KARTĪTE

Dislokācijas vietas adrese:

Rīgas raj., Ādažu pag., "Ledeņi", "Dūņezers"

Karaspēka daļas (K/d) Nr.: ..... 47027, objekts 587/1
Piederība ieroču šķirai ..... 15. Gaisa spēku armijas (GSA) rezerves sakaru centrs, 3 stāvu pazemes celtne
Kad zeme piešķirta, lēmuma Nr. un datums: ..... nav atrasts
Karaspēka daļa atradās objektā no/līdz (gadu skaits): .....1953.-1993..... 40
Karaspēka daļas aizņemtā platība ha: 68,0
T.sk. mežs .....20,4 kailcirte.....zaudējumi 18 074
aramzeme.....zaudējumi
pārējās teritorijas.....zaudējumi
Likvidētas saimniecības: .....nav
Likvidācijas zaudējumi Ls: .....nav
* Neiegūtā (lauksaimniecības. mežsaimniecības) produkcija Ls: ..... nav aprēķināts.
Karaspēka daļu izmantotie dabas resursi Ls: ..... nav apzināti
Ekoloģiskais kaitējums Ls: ..... nav noteikts
**KF objektu nodeva LR: .....18.01.94., 29.03.93.
***KF noteiktā objekta vērtība rbļ.: 8 130 331 900
LR (objekta pārņēmēja) vērtējums Ls: 40 651 640
****LPSR iemaksas objekta celtniecībā Ls:..... 2 710 109
Zemes (meža) pašreizējais īpašnieks: ..... pašvaldība
Zemes (meža) kadastrālā vērtība 2008. g. Ls: ..... nav noteikta
Zemes rekultivācijai izlietotie (nepieciešamie) līdzekļi Ls: ..... nav noteikti
Meža atjaunošanā izlietotie (nepieciešamie) līdzekļi Ls: ..... nav noteikti
Karaspēka daļu celtņu nojaukšanai izlietotie (nepieciešamie) līdzekļi Ls: ..... nav noteikti
*****Karaspēka daļu nenomaksātais dabas resursu (zemes) nodoklis Ls: 1 251
K/d Latvijas tautsaimniecībai radītie zaudējumi Ls: 43 381 074
(četrdesmit trīs miljoni trīs simti astoņdesmit viens tūkstotis septiņdesmit četri lati)

* Skatīt īpašā aprakstā: Paskaidrojumi_pie_zaudējumu_aprēķiniem
Pētījumā izmantotie avoti: LNA LVA 270.f.- 1c apr.- lieta nav atrasta. LR Aizsardzības ministrijas arhīvs: "KF jurisdikcijā esošo bruņoto spēku izvešanas kontroles birojs". Objekta nodošanas-pieņemšanas akts. 11. lieta 1. sējums 144. lp., 3. sējums 13. lieta, 12. lp.

Apsekošanu un pētījumu 2008./2009. gadā veica: ..... (paraksts)...../I. Upmalis/
Apsekošanā piedalījās pagasta pašvaldības pārstāvis: .....(paraksts)
Apsekotā objekta īpašnieks: ..... (paraksts)

Apsekošana un aprēķini veikti atbilstīgi 2008. un 2009. gadā noslēgtajiem līgumiem ar LR Valsts Kanceleju.

BIJUŠO PSRS (KF) BRUŅOTO SPĒKU KARASPĒKA DAĻU DISLOKĀCIJAS VIETU APSEKOŠANAS RAKSTUROJUMA KARTĪTE

Dislokācijas vietas adrese:

Rīgas raj., Carnikavas pag., Lilaste

Karaspēka daļas (K/d) Nr.: .....asfaltbetona rūpnīca Nr. 7
Piederība ieroču šķirai:. .....Baltijas Kara apgabala (BKA) militārā rūpnīca
Kad zeme piešķirta, lēmuma Nr. un datums: ..... nav atrasts
Karaspēka daļa atradās objektā no/līdz (gadu skaits): ..... līdz 1994. g.
Karaspēka daļas aizņemtā platība ha: ..... nav zināma
T.sk. mežs .....zaudējumi
aramzeme.....zaudējumi
pārējās teritorijas.....zaudējumi
Likvidētas saimniecības: ..... nav
Likvidācijas zaudējumi Ls: .....nav
* Neiegūtā (lauksaimniecības. mežsaimniecības) produkcija Ls: ..... nav zināma
Karaspēka daļu izmantotie dabas resursi Ls: .....materiāli asfalta-betona ražošanai
Ekoloģiskais kaitējums Ls: ..... nav noteikts
**KF objektu nodeva LR: .....10.11.93.
***KF noteiktā objekta vērtība rbļ. 5 616 000
LR (objekta pārņēmēja) vērtējums Ls: 28 080
****LPSR iemaksas objekta celtniecībā Ls:..... 1 872
Zemes (meža) pašreizējais īpašnieks: ..... pašvaldība
Zemes (meža) kadastrālā vērtība 2008. g. Ls: ..... nav noteikta
Zemes rekultivācijai izlietotie (nepieciešamie) līdzekļi Ls: ..... nav noteikti
Meža atjaunošanā izlietotie (nepieciešamie) līdzekļi Ls: ..... nav noteikti
Karaspēka daļu celtņu nojaukšanai izlietotie (nepieciešamie) līdzekļi Ls: ..... nav noteikti
*****Karaspēka daļu nenomaksātais dabas resursu (zemes) nodoklis Ls: ..... nav noteikts
K/d Latvijas tautsaimniecībai radītie zaudējumi Ls: 29 952
(divdesmit deviņi tūkstoši deviņi simti piecdesmit divi lati)

* Skatīt īpašā aprakstā: Paskaidrojumi_pie_zaudējumu_aprēķiniem
Pētījumā izmantotie avoti: LNA LVA 270.f.- 1c apr., lieta nav atrasta. LR Aizsardzības ministrijas arhīvs: "KF jurisdikcijā esošo bruņoto spēku izvešanas kontroles birojs". Objekta nodošanas-pieņemšanas akti.

Apsekošanu un pētījumu 2008./2009. gadā veica: ..... (paraksts)...../I. Upmalis/
Apsekošanā piedalījās pagasta pašvaldības pārstāvis: .....(paraksts)
Apsekotā objekta īpašnieks: ..... (paraksts)

Apsekošana un aprēķini veikti atbilstīgi 2008. un 2009. gadā noslēgtajiem līgumiem ar LR Valsts Kanceleju.

BIJUŠO PSRS (KF) BRUŅOTO SPĒKU KARASPĒKA DAĻU DISLOKĀCIJAS VIETU APSEKOŠANAS RAKSTUROJUMA KARTĪTE

Dislokācijas vietas adrese:

Rīgas raj., Salaspils ,"Priedulāji"

Karaspēka daļas (K/d) Nr.: 3225, 1130
Piederība ieroču šķirai:. .....PSRS Valsts drošības komitejas (VDK) atsevišķais pulks, tankodroms, šautuve
Kad zeme piešķirta, lēmuma Nr. un datums: .....Latvijas PSR Ministru Padomes rīkojums1207-pcc; 11.07.59.
Karaspēka daļa atradās objektā no/līdz (gadu skaits): .....1959.-1994..... 35
Karaspēka daļas aizņemtā platība ha: 62,0
T.sk. mežs .....18,6 kailcirte.....zaudējumi 16 480
aramzeme.....zaudējumi
pārējās teritorijas.....zaudējumi
Likvidētas saimniecības: .....nav
Likvidācijas zaudējumi Ls: .....nav
* Neiegūtā (lauksaimniecības. mežsaimniecības) produkcija Ls: ..... nav noteikta
Karaspēka daļu izmantotie dabas resursi Ls: .....nav
Ekoloģiskais kaitējums Ls: ..... nav noteikts
**KF objektu nodeva LR: .....nav nodots
***KF noteiktā objekta vērtība Ls: ..... nav noteikta
LR (objekta pārņēmēja) vērtējums Ls: .....nav vērtēts
****LPSR iemaksas objekta celtniecībā Ls:.....nav
Zemes (meža) pašreizējais īpašnieks: ..... pašvaldība
Zemes (meža) kadastrālā vērtība 2008. g. Ls: ..... nav noteikts
Zemes rekultivācijai izlietotie (nepieciešamie) līdzekļi Ls: ..... nav noteikts
Meža atjaunošanā izlietotie (nepieciešamie) līdzekļi Ls: .... nav noteikts
Karaspēka daļu celtņu nojaukšanai izlietotie (nepieciešamie) līdzekļi Ls: ..... nav noteikts
*****Karaspēka daļu nenomaksātais dabas resursu (zemes) nodoklis Ls: 1 042
K/d Latvijas tautsaimniecībai radītie zaudējumi Ls: 17 522
(septiņpadsmit tūkstoši pieci simti divdesmit divi lati)

* Skatīt īpašā aprakstā: Paskaidrojumi_pie_zaudējumu_aprēķiniem

Pētījumā izmantotie avoti: LNA LVA 270.f.- 1c apr.- lieta nav atrasta LR Aizsardzības ministrijas arhīvs: "KF jurisdikcijā esošo bruņoto spēku izvešanas kontroles birojs". Objekta nodošanas-pieņemšanas aktu nav.

Apsekošanu un pētījumu 2008./2009. gadā veica: ..... (paraksts)...../I. Upmalis/
Apsekošanā piedalījās pagasta pašvaldības pārstāvis: .....(paraksts)
Apsekotā objekta īpašnieks: ..... (paraksts)

Apsekošana un aprēķini veikti atbilstīgi 2008. un 2009. gadā noslēgtajiem līgumiem ar LR Valsts Kanceleju.

BIJUŠO PSRS (KF) BRUŅOTO SPĒKU KARASPĒKA DAĻU DISLOKĀCIJAS VIETU APSEKOŠANAS RAKSTUROJUMA KARTĪTE

Dislokācijas vietas adrese:

Rīgas raj., Ādažu pag., "Garciems"

Karaspēka daļas (K/d) Nr.: 43690
Piederība ieroču šķirai:. ..... 6. Ļeņingradas Pretgaisa aizsardzības armijas (PGA) karaspēks
Kad zeme piešķirta, lēmuma Nr. un datums: ..... nav atrasts
Karaspēka daļa atradās objektā no/līdz (gadu skaits): ..... 1961.-1993..... 32
Karaspēka daļas aizņemtā platība ha: ..... nav noteikta
T.sk. mežs .....zaudējumi
aramzeme..... .....zaudējumi
pārējās teritorijas.....zaudējumi
Likvidētas saimniecības: .....nav
Likvidācijas zaudējumi Ls: .....nav
* Neiegūtā (lauksaimniecības. mežsaimniecības) produkcija Ls: ..... nav noteikta
Karaspēka daļu izmantotie dabas resursi Ls: ..... nav apzināti
Ekoloģiskais kaitējums Ls: ..... nav noteikts
**KF objektu nodeva LR: ..... 15.07.93., 16.11.93.
***KF noteiktā objekta vērtība Ls: 83 980
LR (objekta pārņēmēja) vērtējums Ls: 83 980
****LPSR iemaksas objekta celtniecībā Ls:..... 5 989
Zemes (meža) pašreizējais īpašnieks: ..... pašvaldība
Zemes (meža) kadastrālā vērtība 2008. g. Ls: ..... nav noteikta
Zemes rekultivācijai izlietotie (nepieciešamie) līdzekļi Ls: ..... nav noteikti
Meža atjaunošanā izlietotie (nepieciešamie) līdzekļi Ls: ..... nav noteikti
Karaspēka daļu celtņu nojaukšanai izlietotie (nepieciešamie) līdzekļi Ls: ..... nav noteikti
*****Karaspēka daļu nenomaksātais dabas resursu (zemes) nodoklis Ls: ..... nav noteikti
K/d Latvijas tautsaimniecībai radītie zaudējumi Ls: 89 969
(astoņdesmit deviņi tūkstoši deviņi simti sešdesmit deviņi lati)

* Skatīt īpašā aprakstā: Paskaidrojumi_pie_zaudējumu_aprēķiniem

Pētījumā izmantotie avoti: LNA LVA 270.f.- 1c apr.-, lieta nav atrasta. LR Aizsardzības ministrijas arhīvs: "KF jurisdikcijā esošo bruņoto spēku izvešanas kontroles birojs". Objekta nodošanas-pieņemšanas akti.

Apsekošanu un pētījumu 2008./2009. gadā veica: ..... (paraksts)...../I. Upmalis/
Apsekošanā piedalījās pagasta pašvaldības pārstāvis: .....(paraksts)
Apsekotā objekta īpašnieks: ..... (paraksts)

Apsekošana un aprēķini veikti atbilstīgi 2008. un 2009. gadā noslēgtajiem līgumiem ar LR Valsts Kanceleju.

Rīgas rajons, Garciems, PGA raķešu divizions. (apsekošanas laika foto)



PSRS. Uzraksts izveidots teritorijas betona nožogojumā



PGA raķešu diviziona vienstāvu štāba ēka Garciemā



Puspagrabs Garciema raķešu bāzē



PGA raķešu daļas "vannas istaba" Garciemā



PGA raķešu daļas kazarmas iekšskats Garciemā



PSRS Valsts ģerbonis uz betona žoga sienas Garciemā

Betona sienas “gleznojums” bijušajā pretgaisa raķešu karaspēka objektā



Apkārt Garciemā bijušo karaspēka daļu ieskauj betona žogs ar zīmējumiem

BIJUŠO PSRS (KF) BRUŅOTO SPĒKU KARASPĒKA DAĻU DISLOKĀCIJAS VIETU APSEKOŠANAS RAKSTUROJUMA KARTĪTE

Dislokācijas vietas adrese:

Rīgas raj., Stopiņu pag. ,"Mucenieki"

Karaspēka daļas (K/d) Nr.: ..... 55725 ,78454"T",6170, 52446, 61259, 03629
Piederība ieroču šķirai: .....Baltijas Kara apgabala (BKA) pretgaisa aizsardzības komandpunkts un 3. kara pilsētiņa
Kad zeme piešķirta, lēmuma Nr. un datums: .:..... Latvijas PSR Ministru Padomes rīkojumi 1240-c; 22.04.54., 280-pc; 27.05.84., 401-pc; 17.06.82., 191-pc; 02.04.84., 191-pc; 02.04.84., 272-pc; 18.04.72., 631-c; 30.07.54., 113-8c 24.04.54., 528-pc; 30.11.87., PSRS Ministru Padomes lēmums 110-39 04.02.75.
Karaspēka daļa atradās objektā no/līdz (gadu skaits): .....1954.-1994..... 40
Karaspēka daļas aizņemtā platība ha: 156,0
T.sk. mežs .36,6.....27,78 kailcirte.....zaudējumi 24 585
aramzeme..... .....zaudējumi
pārējās teritorijas.....zaudējumi
Likvidētas saimniecības: .....nav
Likvidācijas zaudējumi Ls: .....nav
* Neiegūtā (lauksaimniecības. mežsaimniecības) produkcija Ls: ..... nav aprēķināts
Karaspēka daļu izmantotie dabas resursi Ls: ..... nav apzināti
Ekoloģiskais kaitējums Ls: ..... nav noteikts
**KF objektu nodeva LR: ..... 04.02.93., 31.07.94.
***KF noteiktā objekta vērtība rbļ.: .....nepabeigta celtniecība.....11 060 772 248
LR (objekta pārņēmēja) vērtējums Ls 100 042 291
****LPSR iemaksas objekta celtniecībā Ls:.....6 669 487
Zemes (meža) pašreizējais īpašnieks: ..... pašvaldība
Zemes (meža) kadastrālā vērtība 2008. g. Ls: ..... nav noteikta
Zemes rekultivācijai izlietotie (nepieciešamie) līdzekļi Ls: ..... nav noteikts
Meža atjaunošanā izlietotie (nepieciešamie) līdzekļi Ls: ..... nav noteikts
Karaspēka daļu celtņu nojaukšanai izlietotie (nepieciešamie) līdzekļi Ls: ..... ēkas izmanto
*****Karaspēka daļu nenomaksātais dabas resursu (zemes) nodoklis Ls: 1 584
K/d Latvijas tautsaimniecībai radītie zaudējumi Ls: 106 737 947
(viens simts seši miljoni septiņi simti trīsdesmit septiņi tūkstoši deviņi simti četrdesmit septiņi lati)

* Skatīt īpašā aprakstā: Paskaidrojumi_pie_zaudējumu_aprēķiniem
Pētījumā izmantotie avoti: LNA LVA 270.f.- 1c apr.- 2171. l. 57. lp., 2419. l. 14. lp, 954. l. 52. lp., 2556. l. 119. lp. LR Aizsardzības ministrijas arhīvs: "KF jurisdikcijā esošo bruņoto spēku izvešanas kontroles birojs". Objekta nodošanas-pieņemšanas akti.

Apsekošanu un pētījumu 2008./2009. gadā veica: ..... (paraksts)…...../I. Upmalis/
Apsekošanā piedalījās pagasta pašvaldības pārstāvis: .....(paraksts)
Apsekotā objekta īpašnieks: ..... (paraksts)

Apsekošana un aprēķini veikti atbilstīgi 2008. un 2009. gadā noslēgtajiem līgumiem ar LR Valsts Kanceleju.



Neuzceltais trīsstāvu pazemes Baltijas kara apgabala pretgaisa aizsardzības armijas komandpunkts "Muceniekos"

BIJUŠO PSRS (KF) BRUŅOTO SPĒKU KARASPĒKA DAĻU DISLOKĀCIJAS VIETU APSEKOŠANAS RAKSTUROJUMA KARTĪTE

Dislokācijas vietas adrese:

Rīgas raj., Babītes pag., "Tīraine"

Karaspēka daļas (K/d) Nr.: 43690
Piederība ieroču šķirai:. ..... 6. Ļeņingradas Pretgaisa aizsardzības armijas (PGA) zenītraķešu daļa
Kad zeme piešķirta, lēmuma Nr. un datums: .....Rīgas rajona izpildkomitejas rīkojums 12 19.01.60., 1799/1004-cc; 22.08.61., 513-pc; 10.09.79.
Karaspēka daļa atradās objektā no/līdz (gadu skaits): ..... 1960.-1994..... 34
Karaspēka daļas aizņemtā platība ha: 14,1
T.sk. mežs .....zaudējumi
aramzeme..... 14,0 .....zaudējumi 2 604
pārējās teritorijas.....zaudējumi
Likvidētas saimniecības: ..... nav noskaidrotas
Likvidācijas zaudējumi Ls: 7 833
* Neiegūtā (lauksaimniecības. mežsaimniecības) produkcija Ls: ..... nav aprēķinās
Karaspēka daļu izmantotie dabas resursi Ls: ..... nav noteikts
Ekoloģiskais kaitējums Ls: ..... nav noteikts
**KF objektu nodeva LR: ..... nav nodots
***KF noteiktā objekta vērtība Ls: ..... nav noteikta
LR (objekta pārņēmēja) vērtējums Ls: ..... nav vērtēts
****LPSR iemaksas objekta celtniecībā Ls:.....nav
Zemes (meža) pašreizējais īpašnieks: ..... pašvaldība
Zemes (meža) kadastrālā vērtība 2008. g. Ls: 5 016
Zemes rekultivācijai izlietotie (nepieciešamie) līdzekļi Ls: ..... nav noteikts
Meža atjaunošanā izlietotie (nepieciešamie) līdzekļi Ls: ..... nav noteikts
Karaspēka daļu celtņu nojaukšanai izlietotie (nepieciešamie) līdzekļi Ls: ..... celtņu nav
*****Karaspēka daļu nenomaksātais dabas resursu (zemes) nodoklis Ls: 2 558
K/d Latvijas tautsaimniecībai radītie zaudējumi Ls: 12 995
(divpadsmit tūkstoši deviņi simti deviņdesmit pieci lati)

* Skatīt īpašā aprakstā: Paskaidrojumi_pie_zaudējumu_aprēķiniem
Pētījumā izmantotie avoti: LNA LVA 270.f.- 1c apr.-, lieta nav atrasta. LR Aizsardzības ministrijas arhīvs: "KF jurisdikcijā esošo bruņoto spēku izvešanas kontroles birojs". Objekta nodošanas-pieņemšanas aktu nav.

Apsekošanu un pētījumu 2008./2009. gadā veica: ..... (paraksts)..... /I. Upmalis/
Apsekošanā piedalījās pagasta pašvaldības pārstāvis ..... (paraksts)
Apsekotā objekta īpašnieks: ..... (paraksts)

Apsekošana un aprēķini veikti atbilstīgi 2008. un 2009. gadā noslēgtajiem līgumiem ar LR Valsts Kanceleju.

BIJUŠO PSRS (KF) BRUŅOTO SPĒKU KARASPĒKA DAĻU DISLOKĀCIJAS VIETU APSEKOŠANAS RAKSTUROJUMA KARTĪTE

Dislokācijas vietas adrese:

Rīgas raj., Salaspils pag.,"Silava"

Karaspēka daļas (K/d) Nr.: 55727 (43690), 30236
Piederība ieroču šķirai:. ..... 6. Ļeņingradas Pretgaisa aizsardzības armijas (PGA) raķešu brigādes divizions, 2043. pelengatori
Kad zeme piešķirta, lēmuma Nr. un datums: ..... Latvijas PSR Ministru Padomes rīkojums 1022-c; 25.12.54.
Karaspēka daļa atradās objektā no/līdz (gadu skaits): .....1954.-1994..... 40
Karaspēka daļas aizņemtā platība ha: 24,1
T.sk. mežs .....7,23 kailcirte.....zaudējumi 6 406
aramzeme.....zaudējumi
pārējās teritorijas….....zaudējumi
Likvidētas saimniecības: .....nav
Likvidācijas zaudējumi Ls: .....nav
* Neiegūtā (lauksaimniecības. mežsaimniecības) produkcija Ls: .....nav aprēķināta
Karaspēka daļu izmantotie dabas resursi Ls: ..... nav noteikta
Ekoloģiskais kaitējums Ls: ..... nav noteikts
**KF objektu nodeva LR: .....25.02.93.
***KF noteiktā objekta vērtība LR rbļ. /Ls: .....20 495 500 .....102 477
LR(objekta pārņēmēja) vērtējumsLRrbļ. / Ls: ..2 870 400..... 14 352
****LPSR iemaksas objekta celtniecībā Ls:..... 957
Zemes (meža) pašreizējais īpašnieks: ..... pašvaldība
Zemes (meža) kadastrālā vērtība 2008. g. Ls: ..... nav noteikta
Zemes rekultivācijai izlietotie (nepieciešamie) līdzekļi Ls: ..... nav noteikti
Meža atjaunošanā izlietotie (nepieciešamie) līdzekļi Ls: ..... nav noteikti
Karaspēka daļu celtņu nojaukšanai izlietotie (nepieciešamie) līdzekļi Ls: ..... nav noteikti
*****Karaspēka daļu nenomaksātais dabas resursu (zemes) nodoklis Ls: 460
K/d Latvijas tautsaimniecībai radītie zaudējumi Ls: 22 175
(divdesmit divi tūkstoši viens simts septiņdesmit pieci lati)

* Skatīt īpašā aprakstā: Paskaidrojumi_pie_zaudējumu_aprēķiniem
Pētījumā izmantotie avoti: LNA LVA 270.f.- 1c apr.- lieta nav atrasta. LR Aizsardzības ministrijas arhīvs: "KF jurisdikcijā esošo bruņoto spēku izvešanas kontroles birojs". Objekta nodošanas-pieņemšanas akti.

Apsekošanu un pētījumu 2008./2009. gadā veica: ..... (paraksts)...../I. Upmalis/
Apsekošanā piedalījās pagasta pašvaldības pārstāvis: .....(paraksts)
Apsekotā objekta īpašnieks: ..... (paraksts)

Apsekošana un aprēķini veikti atbilstīgi 2008. un 2009. gadā noslēgtajiem līgumiem ar LR Valsts Kanceleju.

BIJUŠO PSRS (KF) BRUŅOTO SPĒKU KARASPĒKA DAĻU DISLOKĀCIJAS VIETU APSEKOŠANAS RAKSTUROJUMA KARTĪTE

Dislokācijas vietas adrese:

Rīgas raj., Baldones pag.

Karaspēka daļas (K/d) Nr.: 37741
Piederība ieroču šķirai:. ..... 6. Ļeņingradas Pretgaisa aizsardzības armijas (PGA) objekts
Kad zeme piešķirta, lēmuma Nr. un datums: ..... Latvijas PSR Ministru Padomes rīkojumi 1802-pc; 29.09.54.., 89-13c 18.02.55.
Karaspēka daļa atradās objektā no/līdz (gadu skaits): .....1954.-1994..... 40
Karaspēka daļas aizņemtā platība ha: 8,0
T.sk. mežs ....2,4 kailcirte.....zaudējumi 2 126
aramzeme.....zaudējumi
pārējās teritorijas.....zaudējumi
Likvidētas saimniecības: ..... ?
Likvidācijas zaudējumi Ls: 1 440
* Neiegūtā (lauksaimniecības. mežsaimniecības) produkcija Ls: ..... nav noteikta
Karaspēka daļu izmantotie dabas resursi Ls: ..... nav apzināti
Ekoloģiskais kaitējums Ls: ..... nav noteikts
**KF objektu nodeva LR: ..... nav nodots
***KF noteiktā objekta vērtība Ls: ..... nav noteikts
LR (objekta pārņēmēja) vērtējums Ls: ..... nav noteikts
****LPSR iemaksas objekta celtniecībā Ls:.....nav
Zemes (meža) pašreizējais īpašnieks: ..... pašvaldība, privātīpāšums
Zemes (meža) kadastrālā vērtība 2008. g. Ls: ..... nav noteikta
Zemes rekultivācijai izlietotie (nepieciešamie) līdzekļi Ls: .....nav
Meža atjaunošanā izlietotie (nepieciešamie) līdzekļi Ls: ..... nav
Karaspēka daļu celtņu nojaukšanai izlietotie (nepieciešamie) līdzekļi Ls: ..... celtņu nav
*****Karaspēka daļu nenomaksātais dabas resursu (zemes) nodoklis Ls: 80
K/d Latvijas tautsaimniecībai radītie zaudējumi Ls: 3 646
(trīs tūkstoši seši simti četrdesmit seši lati)

* Skatīt īpašā aprakstā: Paskaidrojumi_pie_zaudējumu_aprēķiniem
Pētījumā izmantotie avoti: LNA LVA 270.f.- 1c apr.- 1036. l., 955. l. 71. lp., 1089. l. 69. lp. LR Aizsardzības ministrijas arhīvs: "KF jurisdikcijā esošo bruņoto spēku izvešanas kontroles birojs". Objekta nodošanas-pieņemšanas aktu nav.

Apsekošanu un pētījumu 2008./2009. gadā veica: ..... (paraksts)...../I. Upmalis/
Apsekošanā piedalījās pagasta pašvaldības pārstāvis: .....(paraksts)
Apsekotā objekta īpašnieks: ..... (paraksts)

Apsekošana un aprēķini veikti atbilstīgi 2008. un 2009. gadā noslēgtajiem līgumiem ar LR Valsts Kanceleju.

BIJUŠO PSRS (KF) BRUŅOTO SPĒKU KARASPĒKA DAĻU DISLOKĀCIJAS VIETU APSEKOŠANAS RAKSTUROJUMA KARTĪTE

Dislokācijas vietas adrese:

Rīgas raj., Ropažu pag. "Zaķumuiža"

Karaspēka daļas (K/d) Nr.: 78454, 55525, 16876, 64555, 16676
Piederība ieroču šķirai ..... Baltijas Kara apgabala (BKA) sakaru mācību centrs
Kad zeme piešķirta, lēmuma Nr. un datums: .....Latvijas PSR Ministru Padomes rīkojumi 1115-pc; 19.06.58., 416-pc; 24.07.86., 200-pc; 20.03.74., 524-pc; 26.08.77., 1544-pc; 04.09.59., 2217-pc; 15.12.59., 77-pc; 01.03.88., 53-pc; 29.01.87., 537-pc; 20.08.85.
Karaspēka daļa atradās objektā no/līdz (gadu skaits): .....1958.-1994..... 36
Karaspēka daļas aizņemtā platība ha: 630,0
T.sk. mežs ....198,0 kailcirte.....zaudējumi 175 428
aramzeme.....zaudējumi
pārējās teritorijas..... zaudējumi
Likvidētas saimniecības: .....nav
Likvidācijas zaudējumi Ls: .....nav
* Neiegūtā (lauksaimniecības. mežsaimniecības) produkcija Ls: ..... nav aprēķināts
Karaspēka daļu izmantotie dabas resursi Ls: ..... nav apzināti
Ekoloģiskais kaitējums Ls: ..... nav noteikts
**KF objektu nodeva LR: ..... 10.06.94.
***KF noteiktā objekta vērtība rbļ.: 56 395 000
LR (objekta pārņēmēja) vērtējums Ls: 28 975
****LPSR iemaksas objekta celtniecībā Ls:..... 18 798
Zemes (meža) pašreizējais īpašnieks: ..... pašvaldība
Zemes (meža) kadastrālā vērtība 2008. g. Ls: 128 594
Zemes rekultivācijai izlietotie (nepieciešamie) līdzekļi Ls: ..... nav noteikti
Meža atjaunošanā izlietotie (nepieciešamie) līdzekļi Ls: ..... nav noteikti
Karaspēka daļu celtņu nojaukšanai izlietotie (nepieciešamie) līdzekļi Ls: ..... nav noteikti
*****Karaspēka daļu nenomaksātais dabas resursu (zemes) nodoklis Ls: 69 440
K/d Latvijas tautsaimniecībai radītie zaudējumi Ls: 292 641
(divi simti deviņdesmit divi tūkstoši seši simti četrdesmit viens lats)

* Skatīt īpašā aprakstā: Paskaidrojumi_pie_zaudējumu_aprēķiniem
Pētījumā izmantotie avoti: LNA LVA 270.f.- 1c apr.- 2596. l. 2596. l. 2. lp., 2556. l. 28. lp., 1273. l. 261. lp., 2212. l. 2. lp. LR Aizsardzības ministrijas arhīvs: "KF jurisdikcijā esošo bruņoto spēku izvešanas kontroles birojs". Objekta nodošanas-pieņemšanas akti.

Apsekošanu un pētījumu 2008./2009. gadā veica: ..... (paraksts)..... /I. Upmalis/ Apsekošanā piedalījās pagasta pašvaldības pārstāvis .....(paraksts)
Apsekotā objekta īpašnieks: ..... (paraksts)

Apsekošana un aprēķini veikti atbilstīgi 2008. un 2009. gadā noslēgtajiem līgumiem ar LR Valsts Kanceleju.

BIJUŠO PSRS (KF) BRUŅOTO SPĒKU KARASPĒKA DAĻU DISLOKĀCIJAS VIETU APSEKOŠANAS RAKSTUROJUMA KARTĪTE

Dislokācijas vietas adrese:

Rīgas raj., Atari ezers, Jūgu ezers

Karaspēka daļas (K/d) Nr.: .....47890, 68433 (bijusī 43. latviešu strēlnieku divāzija)
Piederība ieroču šķirai:. .....Baltijas Kara apgabala (BKA) 272. artilērijas brigāde, tankadroms
Kad zeme piešķirta, lēmuma Nr. un datums: ..... Latvijas PSR Ministru Padomes rīkojumi 834-c; 17.08.53., 1027-pc; 03.07.53., 383-c; 13.07.53., 519-pc; 03.04.52., 2505-pc; 07.12.52.
Karaspēka daļa atradās objektā no/līdz (gadu skaits): .....1952.-1994..... 42
Karaspēka daļas aizņemtā platība ha: 961,5
T.sk. mežs ...251,0 75,3 kailcirte.....zaudējumi 64 944
aramzeme.....zaudējumi
pārējās teritorijas.....zaudējumi
Likvidētas saimniecības: .....nav
Likvidācijas zaudējumi Ls: .....nav
* Neiegūtā (lauksaimniecības. mežsaimniecības) produkcija Ls: ..... nav aprēķināts
Karaspēka daļu izmantotie dabas resursi Ls: ..... nav noteikti
Ekoloģiskais kaitējums Ls: ..... nav noteikts
**KF objektu nodeva LR: ..... nav nodots
***KF noteiktā objekta vērtība Ls: ..... nav noteikts
LR (objekta pārņēmēja) vērtējums Ls: ..... nav noteikts
****LPSR iemaksas objekta celtniecībā Ls:.....nav
Zemes (meža) pašreizējais īpašnieks: ..... pašvaldība
Zemes (meža) kadastrālā vērtība 2008. g. Ls: ..... nav noteikta
Zemes rekultivācijai izlietotie (nepieciešamie) līdzekļi Ls: ..... nav noteikti
Meža atjaunošanā izlietotie (nepieciešamie) līdzekļi Ls: ..... nav noteikti
Karaspēka daļu celtņu nojaukšanai izlietotie (nepieciešamie) līdzekļi Ls: ..... nav noteikti
*****Karaspēka daļu nenomaksātais dabas resursu (zemes) nodoklis Ls: ..... nav noteikts
K/d Latvijas tautsaimniecībai radītie zaudējumi Ls: 64 944
(sešdesmit četri tūkstoši deviņi simti četrdesmit četri lati)

* Skatīt īpašā aprakstā: Paskaidrojumi_pie_zaudējumu_aprēķiniem
Pētījumā izmantotie avoti: LNA LVA 270.f.- 1c apr.- 891. l..-92. lp, 857. l. 96. lp. LR Aizsardzības ministrijas arhīvs: "KF jurisdikcijā esošo bruņoto spēku izvešanas kontroles birojs". Objekta nodošanas-pieņemšanas aktu nav.

Apsekošanu un pētījumu 2008./2009. gadā veica: ..... (paraksts)...../I. Upmalis/
Apsekošanā piedalījās pagasta pašvaldības pārstāvis: .....(paraksts)
Apsekotā objekta īpašnieks: ..... (paraksts)

Apsekošana un aprēķini veikti atbilstīgi 2008. un 2009. gadā noslēgtajiem līgumiem ar LR Valsts Kanceleju.

BIJUŠO PSRS (KF) BRUŅOTO SPĒKU KARASPĒKA DAĻU DISLOKĀCIJAS VIETU APSEKOŠANAS RAKSTUROJUMA KARTĪTE

Dislokācijas vietas adrese:

Rīgas raj., Garkalnes pag., "Graudiņi"

Karaspēka daļas (K/d) Nr.: 33068, 83238
Piederība ieroču šķirai:. ..... Baltijas Kara apgabala (BKA) 68. munīcijas noliktavas, 1.,2.,8. kara pilsētiņas
Kad zeme piešķirta, lēmuma Nr. un datums: ..... Latvijas PSR Ministru Padomes rīkojumi 459-pc; 02.08.77.
Karaspēka daļa atradās objektā no/līdz (gadu skaits): .....1945.-1994..... 49
Karaspēka daļas aizņemtā platība ha: 204,0
T.sk. mežs .....1,3 kailcirte.....zaudējumi 1 152
aramzeme…..zaudējumi
pārējās teritorijas..... zaudējumi
Likvidētas saimniecības: .....nav
Likvidācijas zaudējumi Ls: .....nav
* Neiegūtā (lauksaimniecības. mežsaimniecības) produkcija Ls: .....nav aprēķināta
Karaspēka daļu izmantotie dabas resursi Ls: 3 artēziskie urbumi.....ūdens
Ekoloģiskais kaitējums Ls: ..... nav noteikts
**KF objektu nodeva LR: ..... 21.07.94., 09.08.94., 05.08.94.
***KF noteiktā objekta vērtība rbļ.: 1 382 098 420
LR (objekta pārņēmēja) vērtējums Ls: 74 790 655
****LPSR iemaksas objekta celtniecībā Ls:..... 4 986 044
Zemes (meža) pašreizējais īpašnieks: ..... pašvaldība
Zemes (meža) kadastrālā vērtība 2008. g. Ls: 78 192
Zemes rekultivācijai izlietotie (nepieciešamie) līdzekļi Ls: ..... nav aprēķināti
Meža atjaunošanā izlietotie (nepieciešamie) līdzekļi Ls: ..... nav aprēķināti
Karaspēka daļu celtņu nojaukšanai izlietotie (nepieciešamie) līdzekļi Ls: ..... nav aprēķināti
*****Karaspēka daļu nenomaksātais dabas resursu (zemes) nodoklis Ls: 1 173
K/d Latvijas tautsaimniecībai radītie zaudējumi Ls: 79 779 024
(septiņdesmit deviņi miljoni septiņi simti septiņdesmit deviņi tūkstoši divdsmit četri lati)

* Skatīt īpašā aprakstā: Paskaidrojumi_pie_zaudējumu_aprēķiniem
Pētījumā izmantotie avoti: LNA LVA 270.f.- 1c apr.- 2314. l. 9. lp. LR Aizsardzības ministrijas arhīvs: "KF jurisdikcijā esošo bruņoto spēku izvešanas kontroles birojs". Objekta nodošanas-pieņemšanas akti.

Apsekošanu un pētījumu 2008./2009. gadā veica: ..... (paraksts)...../I. Upmalis/
Apsekošanā piedalījās pagasta pašvaldības pārstāvis: .....(paraksts)
Apsekotā objekta īpašnieks: ..... (paraksts)

Apsekošana un aprēķini veikti atbilstīgi 2008. un 2009. gadā noslēgtajiem līgumiem ar LR Valsts Kanceleju.

BIJUŠO PSRS (KF) BRUŅOTO SPĒKU KARASPĒKA DAĻU DISLOKĀCIJAS VIETU APSEKOŠANAS RAKSTUROJUMA KARTĪTE

Dislokācijas vietas adrese:

Rīgas raj., Garkalnes pag.

Karaspēka daļas (K/d) Nr.: ..... 9826 (nepabeigta celtniecība)
Piederība ieroču šķirai:. ..... PSRS Valsts Drošības Komitejas (VDK) robežsargu pazemes rezerves komandpunkts
Kad zeme piešķirta, lēmuma Nr. un datums: ..... Latvijas PSR Ministru Padomes rīkojumi 177-pc; 24.03.82., 536-pc; 20.08.85.
Karaspēka daļa atradās objektā no/līdz (gadu skaits): .....1982.-1994..... 12
Karaspēka daļas aizņemtā platība ha: 55,0
T.sk. mežs .....6,7 kailcirte.....zaudējumi 31 614
aramzeme.....zaudējumi
pārējās teritorijas.....zaudējumi
Likvidētas saimniecības: .....nav
Likvidācijas zaudējumi Ls: .....nav
* Neiegūtā (lauksaimniecības. mežsaimniecības) produkcija Ls: ..... nav aprēķināts
Karaspēka daļu izmantotie dabas resursi Ls: ..... nav apzināti
Ekoloģiskais kaitējums Ls: 39 271
**KF objektu nodeva LR: .....nepabeigta celtniecība
***KF noteiktā objekta vērtība Ls: .....nav
LR (objekta pārņēmēja) vērtējums Ls: vienpusīgas pārņemšanas akts 15.06.93 ..... 8 452
****LPSR iemaksas objekta celtniecībā Ls:.....nav
Zemes (meža) pašreizējais īpašnieks: ..... pašvaldība
Zemes (meža) kadastrālā vērtība 2008. g. Ls: 78 192
Zemes rekultivācijai izlietotie (nepieciešamie) līdzekļi Ls: ..... nav noteikti
Meža atjaunošanā izlietotie (nepieciešamie) līdzekļi Ls: ..... nav noteikti
Karaspēka daļu celtņu nojaukšanai izlietotie (nepieciešamie) līdzekļi Ls: ..... nav noteikti
*****Karaspēka daļu nenomaksātais dabas resursu (zemes) nodoklis Ls: 11 673
K/d Latvijas tautsaimniecībai radītie zaudējumi Ls: 91 010
(deviņdesmit viens tūkstotis desmit lati)

* Skatīt īpašā aprakstā: Paskaidrojumi_pie_zaudējumu_aprēķiniem
Pētījumā izmantotie avoti: LNA LVA 270.f.- 1c apr.- 2502. l. LR Aizsardzības ministrijas arhīvs: “KF jurisdikcijā esošo bruņoto spēku izvešanas kontroles birojs”. Objekta pieņemšanas akti .1. sējums 11. lieta 37.,38. lp., Akts Nr.4 22.,24. 02.93.

Apsekošanu un pētījumu 2008./2009. gadā veica: ..... (paraksts)...../I. Upmalis/
Apsekošanā piedalījās pagasta pašvaldības pārstāvis: .....(paraksts)
Apsekotā objekta īpašnieks: ..... (paraksts)

Apsekošana un aprēķini veikti atbilstīgi 2008. un 2009. gadā noslēgtajiem līgumiem ar LR Valsts Kanceleju.

BIJUŠO PSRS (KF) BRUŅOTO SPĒKU KARASPĒKA DAĻU DISLOKĀCIJAS VIETU APSEKOŠANAS RAKSTUROJUMA KARTĪTE

Dislokācijas vietas adrese:

Rīgas raj., Ādažu pag. Ādaži-4

Karaspēka daļas (K/d) Nr.: 11956
Piederība ieroču šķirai:. ..... Baltijas Kara apgabala (BKA) 438., 720/1 objekti, kara pilsētiņa, 4, štāba karaspēka daļa
Kad zeme piešķirta, lēmuma Nr. un datums: ..... nav atrasts
Karaspēka daļa atradās objektā no/līdz (gadu skaits): ..... 1971.-1994..... 23
Karaspēka daļas aizņemtā platība ha: ..... 15,2 (pēc nodošanas akta)
T.sk. mežs .....4,56 kailcirte……..zaudējumi..... 844
aramzeme.....zaudējumi
pārējās teritorijas.....zaudējumi
Likvidētas saimniecības: .....nav
Likvidācijas zaudējumi Ls: .....nav
* Neiegūtā (lauksaimniecības. mežsaimniecības) produkcija Ls: .....nav aprēķināta
Karaspēka daļu izmantotie dabas resursi Ls: .....ūdens 5 artēziskie urbumi 4 968 000
Ekoloģiskais kaitējums Ls: ..... nav noteikts
**KF objektu nodeva LR: .....10.04.94.
***KF noteiktā objekta vērtība rbļ.: 4 360 654 349
LR(objekta pārņēmēja) vērtējums rbļ. /Ls: .....4 360 654 348.....21 803 272
****LPSR iemaksas objekta celtniecībā Ls:.....1 453 552
Zemes (meža) pašreizējais īpašnieks: ..... LVM, pašvaldība
Zemes (meža) kadastrālā vērtība 2008. g. Ls: ..... nav noteikta
Zemes rekultivācijai izlietotie (nepieciešamie) līdzekļi Ls: ..... nav noteikti
Meža atjaunošanā izlietotie (nepieciešamie) līdzekļi Ls: ..... nav noteikts
Karaspēka daļu celtņu nojaukšanai izlietotie (nepieciešamie) līdzekļi Ls: ..... nav noteikti
*****Karaspēka daļu nenomaksātais dabas resursu (zemes) nodoklis Ls: ..... nav noteikts
K/d Latvijas tautsaimniecībai radītie zaudējumi Ls: 28 225 668
(divdesmit astoņi miljoni divi simti divdesmit pieci tūkstoši seši simti sešdesmit astoņi lati)

* Skatīt īpašā aprakstā: Paskaidrojumi_pie_zaudējumu_aprēķiniem
Pētījumā izmantotie avoti: LNA LVA 270.f.- 1c apr.- lieta nav atrasta. LR Aizsardzības ministrijas arhīvs: "KF jurisdikcijā esošo bruņoto spēku izvešanas kontroles birojs". Objekta nodošanas-pieņemšanas akts Nr. 5.

Apsekošanu un pētījumu 2008./2009. gadā veica: ..... (paraksts)...../I. Upmalis/
Apsekošanā piedalījās pagasta pašvaldības pārstāvis: .....(paraksts)
Apsekotā objekta īpašnieks: ..... (paraksts)

Apsekošana un aprēķini veikti atbilstīgi 2008. un 2009. gadā noslēgtajiem līgumiem ar LR Valsts Kanceleju.

Rīgas pilsēta

Aizpildītas kartiņas 22
Aizņemtā platība ha 2 017,21
Likvidētas saimniecības 107
Nenodoti militārie objekti..... 7
Karaspēka daļas Latvijas tautsaimniecībai
radījušas zaudējumus .....Ls 995 092 002

BIJUŠO PSRS (KF) BRUŅOTO SPĒKU KARASPĒKA DAĻU DISLOKĀCIJAS VIETU APSEKOŠANAS RAKSTUROJUMA KARTĪTE

Dislokācijas vietas adrese:

Rīgas pilsēta., Kundziņsala

Karaspēka daļas (K/d) Nr.: 95434
Piederība ieroču šķirai:. ..... Baltijas Kara flote (BKF)
Kad zeme piešķirta, lēmuma Nr. un datums: ..... Rīgas pilsētas izpildkomitejas rīkojums 201-c; 06.04.55
Karaspēka daļa atradās objektā no/līdz (gadu skaits): ..... 1955. –1994 39
Karaspēka daļas aizņemtā platība ha: 10,0
T.sk. mežs .....zaudējumi
aramzeme.....zaudējumi
pārējās teritorijas .....zaudējumi
Likvidētas saimniecības: .....nav
Likvidācijas zaudējumi Ls: .....nav
* Neiegūtā (lauksaimniecības. mežsaimniecības) produkcija Ls: ..... nav noteikts
Karaspēka daļu izmantotie dabas resursi Ls: ..... pilsētas infrastruktūra
Ekoloģiskais kaitējums Ls: ..... nav noteikts
**KF objektu nodeva LR: ..... nav nodots
***KF noteiktā objekta vērtība Ls: ..... nav noteikta
LR (objekta pārņēmēja) vērtējums Ls: ..... nav noteikta
****LPSR iemaksas objekta celtniecībā Ls:.....nav
Zemes (meža) pašreizējais īpašnieks: ..... pašvaldība
Zemes (meža) kadastrālā vērtība 2008. g. Ls: .... nav noteikta
Zemes rekultivācijai izlietotie (nepieciešamie) līdzekļi Ls: ..... nav noteikti
Meža atjaunošanā izlietotie (nepieciešamie) līdzekļi Ls: ..... nav noteikti
Karaspēka daļu celtņu nojaukšanai izlietotie (nepieciešamie) līdzekļi Ls: ..... nav noteikts
*****Karaspēka daļu nenomaksātais dabas resursu (zemes) nodoklis Ls: 3 900 000
K/d Latvijas tautsaimniecībai radītie zaudējumi Ls: 3 900 000
(trīs miljoni deviņi simti tūkstoši lati)

* Skatīt īpašā aprakstā: Paskaidrojumi_pie_zaudējumu_aprēķiniem

Pētījumā izmantotie avoti: LNA LVA 270. f. - 1c apr.1036. l. 178. lp. LR Aizsardzības ministrijas arhīvs: "KF jurisdikcijā esošo bruņoto spēku izvešanas kontroles birojs". Objekta nodošanas-pieņemšanas aktu nav.

Apsekošanu un pētījumu 2008./2009. gadā veica: ..... (paraksts)...../I. Upmalis/
Apsekošanā piedalījās pagasta pašvaldības pārstāvis: .....(paraksts)
Apsekotā objekta īpašnieks: ..... (paraksts)

Apsekošana un aprēķini veikti atbilstīgi 2008. un 2009. gadā noslēgtajiem līgumiem ar LR Valsts Kanceleju.

BIJUŠO PSRS (KF) BRUŅOTO SPĒKU KARASPĒKA DAĻU DISLOKĀCIJAS VIETU APSEKOŠANAS RAKSTUROJUMA KARTĪTE

Dislokācijas vietas adrese

Rīgas pilsēta, Ezermalas iela 34, Cimzes iela, Sarkandaugavas iela, A. Deglava 28, Raiņa 13

Karaspēka daļas (K/d) Nr.: 31617
Piederība ieroču šķirai:. ..... Baltijas Kara apgabala (BKA) Dzīvokļu ekspluatācijas pārvaldes (DzZEP)
Kad zeme piešķirta, lēmuma Nr. un datums: ..... Rīgas pilsētas izpildkomitejas rīkojums 661-c; Latvijas PSR Ministru Padomes rīkojumi 15.09.54., 662-c; 15.09.54.,659-c; 15.09.54.
Karaspēka daļa atradās objektā no/līdz (gadu skaits): .....1954- 1992..... 38
Karaspēka daļas aizņemtā platība ha: 6,02
T.sk. mežs .....zaudējumi
aramzeme.....zaudējumi
pārējās teritorijas.....zaudējumi
Likvidētas saimniecības: .....nav
Likvidācijas zaudējumi Ls: .....nav
* Neiegūtā (lauksaimniecības. mežsaimniecības) produkcija Ls: .....nav
Karaspēka daļu izmantotie dabas resursi Ls: .....pilsētas infastruktūra
Ekoloģiskais kaitējums Ls: ..... nav noteikts
**KF objektu nodeva LR: ..... nav nodots
***KF noteiktā objekta vērtība Ls: ..... nav noteikta
LR (objekta pārņēmēja) vērtējums Ls: ..... nav noteikta
****LPSR iemaksas objekta celtniecībā Ls:.....nav
Zemes (meža) pašreizējais īpašnieks: ..... pašvaldība
Zemes (meža) kadastrālā vērtība 2008. g. Ls: ..... nav noteikta
Zemes rekultivācijai izlietotie (nepieciešamie) līdzekļi Ls: .....nav
Meža atjaunošanā izlietotie (nepieciešamie) līdzekļi Ls: .....nav
Karaspēka daļu celtņu nojaukšanai izlietotie (nepieciešamie) līdzekļi Ls: .....nav
*****Karaspēka daļu nenomaksātais dabas resursu (zemes) nodoklis Ls: 2 280 000
K/d Latvijas tautsaimniecībai radītie zaudējumi Ls: 2 280 000
(divi miljoni divi simti astoņdesmit tūkstoši lati)

* Skatīt īpašā aprakstā: Paskaidrojumi_pie_zaudējumu_aprēķiniem

Pētījumā izmantotie avoti: LNA LVA 270.f.- 1c apr.- 953. l. 152.-189. lp. LR Aizsardzības ministrijas arhīvs: KF jurisdikcijā esošo bruņoto spēku izvešanas kontroles birojs. Objekta nodošanas-pieņemšanas aktu nav.

Apsekošanu un pētījumu 2008./2009. gadā veica: ..... (paraksts)...../I. Upmalis/
Apsekošanā piedalījās pagasta pašvaldības pārstāvis ..... (paraksts)
Apsekotā objekta īpašnieks: ..... (paraksts)

Apsekošana un aprēķini veikti atbilstīgi 2008. un 2009. gadā noslēgtajiem līgumiem ar LR Valsts Kanceleju.

BIJUŠO PSRS (KF) BRUŅOTO SPĒKU KARASPĒKA DAĻU DISLOKĀCIJAS VIETU APSEKOŠANAS RAKSTUROJUMA KARTĪTE

Dislokācijas vietas adrese:

Rīgas pilsēta., Juglas iela

Karaspēka daļas (K/d) Nr.: 9540, 11143
Piederība ieroču šķirai:. ..... Baltijas Kara apgabala (BKA) pretizlūkošanas dienests, Dzīvokļu ekspluatācijas pārvaldes (DzEP)
Kad zeme piešķirta, lēmuma Nr. un datums: ..... Rīgas pilsētas izpildkomitejas rīkojums 286-c; 21.04.54.,285-c; 21.04.54.
Karaspēka daļa atradās objektā no/līdz (gadu skaits): 1954.-1994 40
Karaspēka daļas aizņemtā platība ha: 6,0
T.sk. mežs .....zaudējumi
aramzeme.....zaudējumi
pārējās teritorijas.....zaudējumi
Likvidētas saimniecības: .....nav
Likvidācijas zaudējumi Ls: .....nav
* Neiegūtā (lauksaimniecības. mežsaimniecības) produkcija Ls: .....nav
Karaspēka daļu izmantotie dabas resursi Ls: ..... pilsētas infrastruktūra
Ekoloģiskais kaitējums Ls: ..... nav noteikts
**KF objektu nodeva LR: ..... nav nodots
***KF noteiktā objekta vērtība Ls: ..... nav noteikta
LR (objekta pārņēmēja) vērtējums Ls: ..... nav noteikts
****LPSR iemaksas objekta celtniecībā Ls:.....nav.
Zemes (meža) pašreizējais īpašnieks: ..... pašvaldība
Zemes (meža) kadastrālā vērtība 2008. g. Ls: ..... nav noteikts
Zemes rekultivācijai izlietotie (nepieciešamie) līdzekļi Ls: .....nav
Meža atjaunošanā izlietotie (nepieciešamie) līdzekļi Ls: .....nav
Karaspēka daļu celtņu nojaukšanai izlietotie (nepieciešamie) līdzekļi Ls: .....celtnes izmanto
*****Karaspēka daļu nenomaksātais dabas resursu (zemes) nodoklis Ls: 2 400 000
K/d Latvijas tautsaimniecībai radītie zaudējumi Ls: 2 400 000
(divi miljoni četri simti tūkstoši lati)

* Skatīt īpašā aprakstā: Paskaidrojumi_pie_zaudējumu_aprēķiniem
Pētījumā izmantotie avoti: LNA LVA 270.f.-1c apr. 953. l. 61. lp.,63. lp. LR Aizsardzības ministrijas arhīvs: "KF jurisdikcijā esošo bruņoto spēku izvešanas kontroles birojs". Objekta nodošanas-pieņemšanas aktu nav.

Apsekošanu un pētījumu 2008./2009. gadā veica: ..... (paraksts)...../I. Upmalis/
Apsekošanā piedalījās pagasta pašvaldības pārstāvis: .....(paraksts)
Apsekotā objekta īpašnieks: ..... (paraksts)

Apsekošana un aprēķini veikti atbilstīgi 2008. un 2009. gadā noslēgtajiem līgumiem ar LR Valsts Kanceleju.

BIJUŠO PSRS (KF) BRUŅOTO SPĒKU KARASPĒKA DAĻU DISLOKĀCIJAS VIETU APSEKOŠANAS RAKSTUROJUMA KARTĪTE

Dislokācijas vietas adrese:

Rīgas pilsēta., Hospitāļa 55

Karaspēka daļas (K/d) Nr.: ..... 289.
Piederība ieroču šķirai:. ..... Baltijas Kara apgabala (BKA) kara hospitāļa filiāle poliklinika
Kad zeme piešķirta, lēmuma Nr. un datums: .:.:.... .....nav atrasts
Karaspēka daļa atradās objektā no/līdz (gadu skaits): 1952.-1994. 42
Karaspēka daļas aizņemtā platība ha: ..... nav noteikta
T.sk. mežs.....zaudējumi
aramzeme.....zaudējumi
pārējās teritorijas..... zaudējumi
Likvidētas saimniecības: ..... nav
Likvidācijas zaudējumi Ls: ..... nav
* Neiegūtā (lauksaimniecības. mežsaimniecības) produkcija Ls: ..... nav
Karaspēka daļu izmantotie dabas resursi Ls: .....autonoma un pilsētas infrastruktūra
Ekoloģiskais kaitējums Ls: ..... nav noteikts
**KF objektu nodeva LR: .....29.06.94.
***KF noteiktā objekta vērtība Ls: ..... nav noteikta
LR (objekta pārņēmēja) vērtējums Ls: ..... nav noteikta
****LPSR iemaksas objekta celtniecībā Ls:.....nav
Zemes (meža) pašreizējais īpašnieks: ..... pašvaldība
Zemes (meža) kadastrālā vērtība 2008. g. Ls: ..... nav noteikta
Zemes rekultivācijai izlietotie (nepieciešamie) līdzekļi Ls: 919 263
Meža atjaunošanā izlietotie (nepieciešamie) līdzekļi Ls: 919 263
Karaspēka daļu celtņu nojaukšanai izlietotie (nepieciešamie) līdzekļi Ls: 61 284
*****Karaspēka daļu nenomaksātais dabas resursu (zemes) nodoklis Ls: ..... nav noteikts
K/d Latvijas tautsaimniecībai radītie zaudējumi Ls: 980 547
(deviņi simti astoņdesmit tūkstoši pieci simti četrdesmit septiņi lati)

* Skatīt īpašā aprakstā: Paskaidrojumi_pie_zaudējumu_aprēķiniem
Pētījumā izmantotie avoti: LNA LVA 270.f.-1c apr. nav atrasta. LR Aizsardzības ministrijas arhīvs: "KF jurisdikcijā esošo bruņoto spēku izvešanas kontroles birojs". Objekta nodošanas-pieņemšanas akti.

Apsekošanu un pētījumu 2008./2009. gadā veica: ..... (paraksts)...../I. Upmalis/
Apsekošanā piedalījās pagasta pašvaldības pārstāvis ..... (paraksts)
Apsekotā objekta īpašnieks: ..... (paraksts)

Apsekošana un aprēķini veikti atbilstīgi 2008. un 2009. gadā noslēgtajiem līgumiem ar LR Valsts Kanceleju.

BIJUŠO PSRS (KF) BRUŅOTO SPĒKU KARASPĒKA DAĻU DISLOKĀCIJAS VIETU APSEKOŠANAS RAKSTUROJUMA KARTĪTE

Dislokācijas vietas adrese:

Rīgas pilsēta., "Rumbula"

Karaspēka daļas (K/d) Nr.: 33774, 13703, 182945, 18352
Piederība ieroču šķirai:. .....15. Gaisa spēku armija (GSA), (30. g. 292) 106. iznīcinātāju divīzijas 3. pulks
Kad zeme piešķirta, lēmuma Nr. un datums: . .....Latvijas PSR Ministru Padomes rīkojumi 322-c; 18.03.46., 618-c; 07.16,47.,1131-pc; 13.06.52., .1022-c; 25.12.54., 1006-pc; 27.12.71., 223-38c 05.05.56., 365-43c 10.06.55., 402-pc; 22.03.57.,96-c; 19.02.52.
Karaspēka daļa atradās objektā no/līdz (gadu skaits): ..... 1 944.-1974..... 30
Karaspēka daļas aizņemtā platība ha: 236,0
T.sk. mežs.....70,8 kailcirte..... zaudējumi 62 729
aramzeme..... 11,5 .....zaudējumi 2 139
pārējās teritorijas.....zaudējumi
Likvidētas saimniecības: 98
Likvidācijas zaudējumi Ls: 2 286 595
* Neiegūtā (lauksaimniecības. mežsaimniecības) produkcija Ls: .....nav aprēķināta
Karaspēka daļu izmantotie dabas resursi Ls: ..... nav apzināti
Ekoloģiskais kaitējums Ls: ..... nav noteikts
**KF objektu nodeva LR: ..... nav nodots, lidlauks pārcelts uz Lielvārdi
***KF noteiktā objekta vērtība Ls: 500 000
LR (objekta pārņēmēja) vērtējums Ls: 500 000
****LPSR iemaksas objekta celtniecībā Ls:..... nav aprēķināts
Zemes (meža) pašreizējais īpašnieks: ..... pašvaldība, privātīpašnieki
Zemes (meža) kadastrālā vērtība 2008. g. Ls: ..... nav noteikta
Zemes rekultivācijai izlietotie (nepieciešamie) līdzekļi Ls: ..... nav noteikti
Meža atjaunošanā izlietotie (nepieciešamie) līdzekļi Ls: ..... nav noteikti
Karaspēka daļu celtņu nojaukšanai izlietotie (nepieciešamie) līdzekļi Ls: ..... nav noteikti
*****Karaspēka daļu nenomaksātais dabas resursu (zemes) nodoklis Ls: 69 000 000
K/d Latvijas tautsaimniecībai radītie zaudējumi Ls: 71 851 463
(septiņdesmit viens miljons astoņi simti piecdesmit viens tūkstotis četri simti sešdesmit trīs lati)

* Skatīt īpašā aprakstā: Paskaidrojumi_pie_zaudējumu_aprēķiniem
Pētījumā izmantotie avoti: LNA LVA 270.f.-1c apr. 457. l. 104. lp., 890. l. 181. lp., 21. l 6., 7. lp., 20. l. 140.-142. lp, 728. l. 97. lp., 1155. l. 96. lp, 2565. l. 61. l. 63. lp., 796. l. 66. lp., 890. l. 179. lp. LR Aizsardzības ministrijas arhīvs: "KF jurisdikcijā esošo bruņoto spēku izvešanas kontroles birojs". Objekta nodošanas-pieņemšanas akti nav, pēc lidlauka likvidēšanas- dārziņi.

Apsekošanu un pētījumu 2008./2009. gadā veica: ..... (paraksts)...../I. Upmalis/
Apsekošanā piedalījās pagasta pašvaldības pārstāvis ..... (paraksts)
Apsekotā objekta īpašnieks: ..... (paraksts)

Apsekošana un aprēķini veikti atbilstīgi 2008. un 2009. gadā noslēgtajiem līgumiem ar LR Valsts Kanceleju.

BIJUŠO PSRS (KF) BRUŅOTO SPĒKU KARASPĒKA DAĻU DISLOKĀCIJAS VIETU APSEKOŠANAS RAKSTUROJUMA KARTĪTE

Dislokācijas vietas adrese:

Rīgas pilsēta, Garkalnes pag., Jaunciema gatve 79

Karaspēka daļas (K/d) Nr.: .....42216, 61259, 11143, 18. kara pilsētiņa, 1. kara pilsētiņa
Piederība ieroču šķirai:. ..... 158. Zenītraķešu brigādes (ZRB) divizions.
Izlūkošanas pārvaldes 8. sakaru brigāde
Kad zeme piešķirta, lēmuma Nr. un datums: .....nav atrasts
Karaspēka daļa atradās objektā no/līdz (gadu skaits): ..... 1946.-1992.....46
Karaspēka daļas aizņemtā platība ha: 128,66
T.sk. mežs.....38,6 kailcirte.....zaudējumi 34 200
aramzeme.....zaudējumi
pārējās teritorijas..... zaudējumi
Likvidētas saimniecības: ..... nav
Likvidācijas zaudējumi Ls: ..... nav
* Neiegūtā (lauksaimniecības. mežsaimniecības) produkcija Ls: .....nav noteikta
Karaspēka daļu izmantotie dabas resursi Ls: .....nav apzināti
Ekoloģiskais kaitējums Ls: .....nav noteikts
**KF objektu nodeva LR: ..... 30.06.94. ,29.04.94.
***KF noteiktā objekta vērtība rbļ.: 777 289 694
LR (objekta pārņēmēja) vērtējums Ls: 3 133 028
****LPSR iemaksas objekta celtniecībā Ls:..... 208 868
Zemes (meža) pašreizējais īpašnieks: ..... pašvaldība
Zemes (meža) kadastrālā vērtība 2008. g. Ls: .....nav noteikta
Zemes rekultivācijai izlietotie (nepieciešamie) līdzekļi Ls: .....nav noteikts
Meža atjaunošanā izlietotie (nepieciešamie) līdzekļi Ls: .....nav noteikts
Karaspēka daļu celtņu nojaukšanai izlietotie (nepieciešamie) līdzekļi Ls: ..... celtnes iamanto
*****Karaspēka daļu nenomaksātais dabas resursu (zemes) nodoklis Ls: 58 880 000
K/d Latvijas tautsaimniecībai radītie zaudējumi Ls: 62 256 096
(sešdesmit divi miljoni divi simti piecdesmit seši tūkstoši deviņdesmit seši lati)

* Skatīt īpašā aprakstā: Paskaidrojumi_pie_zaudējumu_aprēķiniem
Pētījumā izmantotie avoti: LNA LVA 270.f.-1c apr. nav atrasta. LR Aizsardzības ministrijas arhīvs: "KF jurisdikcijā esošo bruņoto spēku izvešanas kontroles birojs". Objekta nodošanas-pieņemšanas akti.

Apsekošanu un pētījumu 2008./2009. gadā veica: ..... (paraksts)...../I. Upmalis/
Apsekošanā piedalījās pagasta pašvaldības pārstāvis ..... (paraksts)
Apsekotā objekta īpašnieks: ..... (paraksts)

Apsekošana un aprēķini veikti atbilstīgi 2008. un 2009. gadā noslēgtajiem līgumiem ar LR Valsts Kanceleju.

BIJUŠO PSRS (KF) BRUŅOTO SPĒKU KARASPĒKA DAĻU DISLOKĀCIJAS VIETU APSEKOŠANAS RAKSTUROJUMA KARTĪTE

Dislokācijas vietas adrese:

Rīgas pilsēta, Kokneses prospekts, 1a

Karaspēka daļas (K/d) Nr.: 1389
Piederība ieroču šķirai:. .....Baltijas Kara apgabala (BKA) artilērijas noliktavas, sakaru bataljons
Kad zeme piešķirta, lēmuma Nr. un datums: .....nav atrasts
Karaspēka daļa atradās objektā no/līdz (gadu skaits): ..... 1944.-1994.....50
Karaspēka daļas aizņemtā platība ha: 9,45
T.sk. mežs.....zaudējumi
aramzeme.....zaudējumi
pārējās teritorijas..... zaudējumi
Likvidētas saimniecības: ..... nav
Likvidācijas zaudējumi Ls: ..... nav
* Neiegūtā (lauksaimniecības. mežsaimniecības) produkcija Ls: ..... nav
Karaspēka daļu izmantotie dabas resursi Ls: .....pilsētas infrastruktūra
Ekoloģiskais kaitējums Ls: ..... nav noteikts
**KF objektu nodeva LR: .... nav nodots
***KF noteiktā objekta vērtība Ls: .....nav noteikta
LR (objekta pārņēmēja) vērtējums Ls: .....nav noteikts
****LPSR iemaksas objekta celtniecībā Ls:..... nav
Zemes (meža) pašreizējais īpašnieks: .....pašvaldība
Zemes (meža) kadastrālā vērtība 2008. g. Ls: .....nav noteikta
Zemes rekultivācijai izlietotie (nepieciešamie) līdzekļi Ls: .....nav noteikts
Meža atjaunošanā izlietotie (nepieciešamie) līdzekļi Ls: .....nav noteikts
Karaspēka daļu celtņu nojaukšanai izlietotie (nepieciešamie) līdzekļi Ls: .....nav noteikts
*****Karaspēka daļu nenomaksātais dabas resursu (zemes) nodoklis Ls: 4 500 000
K/d Latvijas tautsaimniecībai radītie zaudējumi Ls: 4 500 000
(četri miljoni pieci simti tūkstoši lati)

* Skatīt īpašā aprakstā: Paskaidrojumi_pie_zaudējumu_aprēķiniem
Pētījumā izmantotie avoti: LNA LVA 270.f.-1c apr. 202. l. 38.-40. lp. LR Aizsardzības ministrijas arhīvs: "KF jurisdikcijā esošo bruņoto spēku izvešanas kontroles birojs". Objekta nodošanas-pieņemšanas aktu nav.

Apsekošanu un pētījumu 2008./2009. gadā veica: ..... (paraksts)...../I. Upmalis/
Apsekošanā piedalījās pagasta pašvaldības pārstāvis: .....(paraksts)
Apsekotā objekta īpašnieks: ..... (paraksts)

Apsekošana un aprēķini veikti atbilstīgi 2008. un 2009. gadā noslēgtajiem līgumiem ar LR Valsts Kanceleju.

BIJUŠO PSRS (KF) BRUŅOTO SPĒKU KARASPĒKA DAĻU DISLOKĀCIJAS VIETU APSEKOŠANAS RAKSTUROJUMA KARTĪTE

Dislokācijas vietas adrese:

Rīgas pilsēta., Mangaļsala

Karaspēka daļas (K/d) Nr.: 43690 (78454)
Piederība ieroču šķirai:. .....6. Ļeņingradas Pretgaisa aizsardzības armijas (PGA) raķešdaļas divizions
Kad zeme piešķirta, lēmuma Nr. un datums: .:.....Latvijas PSR Ministru Padomes rīkojumi 46/121-c; 04.02.60.
Karaspēka daļa atradās objektā no/līdz (gadu skaits): ..... 1960.-1994.....34
Karaspēka daļas aizņemtā platība ha: 29,65
T.sk. mežs.....21,91 ...9,0 kailcirte…….zaudējumi 7 974
aramzeme.....zaudējumi
pārējās teritorijas..... zaudējumi
Likvidētas saimniecības: ..... nav
Likvidācijas zaudējumi Ls: ..... nav
* Neiegūtā (lauksaimniecības. mežsaimniecības) produkcija Ls: .....nav noteikta
Karaspēka daļu izmantotie dabas resursi Ls: ..... nav apzināti
Ekoloģiskais kaitējums Ls: .....nav noteikts
**KF objektu nodeva LR: ..... nav nodots
***KF noteiktā objekta vērtība Ls: .....nav noteikta
LR (objekta pārņēmēja) vērtējums Ls: .....nav noteikta
****LPSR iemaksas objekta celtniecībā Ls:..... nav
Zemes (meža) pašreizējais īpašnieks: .....pašvaldība
Zemes (meža) kadastrālā vērtība 2008. g. Ls: .....nav noteikta
Zemes rekultivācijai izlietotie (nepieciešamie) līdzekļi Ls: .....nav noteikti
Meža atjaunošanā izlietotie (nepieciešamie) līdzekļi Ls: .....nav noteikti
Karaspēka daļu celtņu nojaukšanai izlietotie (nepieciešamie) līdzekļi Ls: .....celtnes nav
*****Karaspēka daļu nenomaksātais dabas resursu (zemes) nodoklis Ls: 29 000
K/d Latvijas tautsaimniecībai radītie zaudējumi Ls: 36 974
(trīsdesmit seši tūkstoši deviņi simti septiņdesmit četri lati)

* Skatīt īpašā aprakstā: Paskaidrojumi_pie_zaudējumu_aprēķiniem
Pētījumā izmantotie avoti: LNA LVA 270.f.-1c apr. 1334. l. 20.-26. lp. LR Aizsardzības ministrijas arhīvs: "KF jurisdikcijā esošo bruņoto spēku izvešanas kontroles birojs". Objekta nodošanas-pieņemšanas aktu nav.

Apsekošanu un pētījumu 2008./2009. gadā veica: ..... (paraksts)...../I. Upmalis/
Apsekošanā piedalījās pagasta pašvaldības pārstāvis: .....(paraksts)
Apsekotā objekta īpašnieks: ..... (paraksts)

Apsekošana un aprēķini veikti atbilstīgi 2008. un 2009. gadā noslēgtajiem līgumiem ar LR Valsts Kanceleju.

BIJUŠO PSRS (KF) BRUŅOTO SPĒKU KARASPĒKA DAĻU DISLOKĀCIJAS VIETU APSEKOŠANAS RAKSTUROJUMA KARTĪTE

Dislokācijas vietas adrese:

Rīgas pilsēta., Ķeguma, 66

Karaspēka daļas (K/d) Nr.: 28676
Piederība ieroču šķirai: ..... LPSR Valsts Drošības komitejas (VDK) garāžas, autobāze
Kad zeme piešķirta, lēmuma Nr. un datums: . ..... Latvijas PSR Ministru Padomes rīkojums 696-pc; 25.10.82.
Karaspēka daļa atradās objektā no/līdz (gadu skaits): ..... nav atrasti
Karaspēka daļas aizņemtā platība ha: 0,03
T.sk. mežs.....zaudējumi
aramzeme.....zaudējumi
pārējās teritorijas..... zaudējumi
Likvidētas saimniecības: ..... nav
Likvidācijas zaudējumi Ls: ..... nav
* Neiegūtā (lauksaimniecības. mežsaimniecības) produkcija Ls: ..... nav
Karaspēka daļu izmantotie dabas resursi Ls: ..... pilsētas infrasruktūra
Ekoloģiskais kaitējums Ls: ..... nav noteikts
**KF objektu nodeva LR: ..... pārņēma Latvijas Valsts drošības dienests
***KF noteiktā objekta vērtība Ls: ..... nav noteikta
LR (objekta pārņēmēja) vērtējums Ls: ..... nav noteikta
****LPSR iemaksas objekta celtniecībā Ls:..... nav
Zemes (meža) pašreizējais īpašnieks: ..... pašvaldība
Zemes (meža) kadastrālā vērtība 2008. g. Ls: ..... nav noteikta
Zemes rekultivācijai izlietotie (nepieciešamie) līdzekļi Ls: ..... nav
Meža atjaunošanā izlietotie (nepieciešamie) līdzekļi Ls: ..... nav
Karaspēka daļu celtņu nojaukšanai izlietotie (nepieciešamie) līdzekļi Ls: ..... celtnes izmanto
*****Karaspēka daļu nenomaksātais dabas resursu (zemes) nodoklis Ls: 3 300
K/d Latvijas tautsaimniecībai radītie zaudējumi Ls: 3 300
(trīs tūkstoši trīs simti lati)

* Skatīt īpašā aprakstā: Paskaidrojumi_pie_zaudējumu_aprēķiniem
Pētījumā izmantotie avoti: LNA LVA 270.f.-1c apr. 2419. l. 27. lp., 2420. l. 172. lp. LR Aizsardzības ministrijas arhīvs: "KF jurisdikcijā esošo bruņoto spēku izvešanas kontroles birojs". Objekta nodošanas-pieņemšanas aktu nav.

Apsekošanu un pētījumu 2008./2009. gadā veica: ..... (paraksts)...../I. Upmalis/
Apsekošanā piedalījās pagasta pašvaldības pārstāvis: ..... (paraksts)
Apsekotā objekta īpašnieks: ..... (paraksts)

Apsekošana un aprēķini veikti atbilstīgi 2008. un 2009. gadā noslēgtajiem līgumiem ar LR Valsts Kanceleju.

BIJUŠO PSRS (KF) BRUŅOTO SPĒKU KARASPĒKA DAĻU DISLOKĀCIJAS VIETU APSEKOŠANAS RAKSTUROJUMA KARTĪTE

Dislokācijas vietas adrese:

Rīgas pilsēta, Daugavgrīva, Flotes 3, 6/8

Karaspēka daļas (K/d) Nr.: 53001, 40154, 53991
Piederība ieroču šķirai:. .....Baltijas Kara flotes (BKF) mācību centrs
Kad zeme piešķirta, lēmuma Nr. un datums: .:.....nav atrasts
Karaspēka daļa atradās objektā no/līdz (gadu skaits): ..... 1946. –1994.....48
Karaspēka daļas aizņemtā platība ha: 15,3
T.sk. mežs.....zaudējumi
aramzeme.....zaudējumi
pārējās teritorijas..... zaudējumi
Likvidētas saimniecības: ..... nav
Likvidācijas zaudējumi Ls: ..... nav
* Neiegūtā (lauksaimniecības. mežsaimniecības) produkcija Ls: ..... nav
Karaspēka daļu izmantotie dabas resursi Ls: .....pilsētas ūdens, kanalizācija
Ekoloģiskais kaitējums Ls: .....nav noteikts
**KF objektu nodeva LR: .....11.01.94, 25.04.93. ,25.04.93.
***KF noteiktā objekta vērtība LV rub: 56 610 000
LR (objekta pārņēmēja) vērtējums Ls: 654 062
****LPSR iemaksas objekta celtniecībā Ls:.....43 604
Zemes (meža) pašreizējais īpašnieks: .....Latvijas Jūras akadēmija
Zemes (meža) kadastrālā vērtība 2008. g. Ls: .....nav noteikta
Zemes rekultivācijai izlietotie (nepieciešamie) līdzekļi Ls: ..... nav
Meža atjaunošanā izlietotie (nepieciešamie) līdzekļi Ls: ..... nav
Karaspēka daļu celtņu nojaukšanai izlietotie (nepieciešamie) līdzekļi Ls: .....ēkas izmanto
*****Karaspēka daļu nenomaksātais dabas resursu (zemes) nodoklis Ls: .....
K/d Latvijas tautsaimniecībai radītie zaudējumi Ls: 679 666
(seši simti septiņdesmit deviņi tūkstoši seši simti sešdesmit seši lati)

* Skatīt īpašā aprakstā: Paskaidrojumi_pie_zaudējumu_aprēķiniem
Pētījumā izmantotie avoti: LNA LVA 270.f.-1c apr. nav atrasta. LR Aizsardzības ministrijas arhīvs:" KF jurisdikcijā esošo bruņoto spēku izvešanas kontroles birojs". Objekta nodošanas-pieņemšanas akti.

Apsekošanu un pētījumu 2008./2009. gadā veica: ..... (paraksts)...../I. Upmalis/
Apsekošanā piedalījās pagasta pašvaldības pārstāvis ..... (paraksts)
Apsekotā objekta īpašnieks: ..... (paraksts)

Apsekošana un aprēķini veikti atbilstīgi 2008. un 2009. gadā noslēgtajiem līgumiem ar LR Valsts Kanceleju.

BIJUŠO PSRS (KF) BRUŅOTO SPĒKU KARASPĒKA DAĻU DISLOKĀCIJAS VIETU APSEKOŠANAS RAKSTUROJUMA KARTĪTE

Dislokācijas vietas adrese:

Rīgas pilsēta., Centrālais lidlauks

Karaspēka daļas (K/d) Nr.: .....36847, 44417, 36139, 19032, 22580, 22560, 18352, 62411, 49800"Ž "
Piederība ieroču šķirai ..... Baltijas Kara apgabala (BKA) komandiera aviācija, 15. Gaisa spēku armija (GSA), aviācija
Kad zeme piešķirta, lēmuma Nr. un datums: .:.....PSRS Valsts aizsardzības komitejas lēmums 7875-cc; 16.03.45., LKP(b) CK 106 04.12.45., Latvijas PSR Ministru Padomes rīkojumi 926-c; 0110.46., 431-c; 27.05.46., 925-c; 21.08.46.
Karaspēka daļa atradās objektā no/līdz (gadu skaits): ..... 1946.-1994.....46
Karaspēka daļas aizņemtā platība ha: 400,0
T.sk. mežs.....zaudējumi
aramzeme.....zaudējumi
pārējās teritorijas..... zaudējumi
Likvidētas saimniecības: 2
Likvidācijas zaudējumi Ls: 30 890
* Neiegūtā (lauksaimniecības. mežsaimniecības) produkcija Ls: 94 782
Karaspēka daļu izmantotie dabas resursi Ls: .....nav noteikti
Ekoloģiskais kaitējums Ls: 21 271
**KF objektu nodeva LR: ..... 01.11.92.,.25.08.94.
***KF noteiktā objekta vērtība rbļ.: 805 000
LR (objekta pārņēmēja) vērtējums Ls: 4 025
****LPSR iemaksas objekta celtniecībā Ls:.....268
Zemes (meža) pašreizējais īpašnieks: ..... Latvijas avia līniju lidosta, pašvaldība
Zemes (meža) kadastrālā vērtība 2008. g. Ls: .....nav noteikta
Zemes rekultivācijai izlietotie (nepieciešamie) līdzekļi Ls: .....nav noteikti
Meža atjaunošanā izlietotie (nepieciešamie) līdzekļi Ls: .....nav noteikti
Karaspēka daļu celtņu nojaukšanai izlietotie (nepieciešamie) līdzekļi Ls: .....celtnes izmanto
*****Karaspēka daļu nenomaksātais dabas resursu (zemes) nodoklis Ls: 184 000 000
K/d Latvijas tautsaimniecībai radītie zaudējumi Ls: 184 151 236
(viens simts astoņdesmit četri miljoni viens simts piecdesmit viens tūkstotis divi simti trīsdesmit seši lati)

* Skatīt īpašā aprakstā: Paskaidrojumi_pie_zaudējumu_aprēķiniem
Pētījumā izmantotie avoti: LNA LVA 270.f.-1c apr. 21. l. 4., 5. lp., 50. l. 83.,84. lp., 202. l. 95. lp., PA 101 fonds, 97. apraksts 87.-89. lp. LR Aizsardzības ministrijas arhīvs: "KF jurisdikcijā esošo bruņoto spēku izvešanas kontroles birojs". Objekta nodošanas-pieņemšanas akti. 3. sējums,10. lieta 96.-101. lp.

Apsekošanu un pētījumu 2008./2009. gadā veica: ..... (paraksts)...../I. Upmalis/
Apsekošanā piedalījās pagasta pašvaldības pārstāvis: .....(paraksts)
Apsekotā objekta īpašnieks: ..... (paraksts)

Apsekošana un aprēķini veikti atbilstīgi 2008. un 2009. gadā noslēgtajiem līgumiem ar LR Valsts Kanceleju.

BIJUŠO PSRS (KF) BRUŅOTO SPĒKU KARASPĒKA DAĻU DISLOKĀCIJAS VIETU APSEKOŠANAS RAKSTUROJUMA KARTĪTE

Dislokācijas vietas adrese:

Rīgas pilsēta., Biķernieki "Burhardmuiža"

Karaspēka daļas (K/d) Nr.: 18626, 55727
Piederība ieroču šķirai:. .....6. Ļeņingradas Pretgaisa aizsardzības armijas (PGA)
158. Zenītraķešu brigādes (ZRB) divizions ap 1960. gadu
Kad zeme piešķirta, lēmuma Nr. un datums: .....Latvijas PSR Ministru Padomes rīkojumi 375-c; 07.05.46.
Karaspēka daļa atradās objektā no/līdz (gadu skaits): ..... 1946.-1994.....48
Karaspēka daļas aizņemtā platība ha: 26,0
T.sk. mežs.....zaudējumi
aramzeme.....zaudējumi
pārējās teritorijas..... zaudējumi
Likvidētas saimniecības: ..... nav
Likvidācijas zaudējumi Ls: ..... nav
* Neiegūtā (lauksaimniecības. mežsaimniecības) produkcija Ls: .....nav noteikts
Karaspēka daļu izmantotie dabas resursi Ls: ..... pilsētas infrastruktūra
Ekoloģiskais kaitējums Ls: .....nav noteikts
**KF objektu nodeva LR: ..... nav nodots
***KF noteiktā objekta vērtība Ls: .....nav noteikta
LR (objekta pārņēmēja) vērtējums Ls: .....nav noteikta
****LPSR iemaksas objekta celtniecībā Ls:..... nav
Zemes (meža) pašreizējais īpašnieks: .....pašvaldība
Zemes (meža) kadastrālā vērtība 2008. g. Ls: .....nav noteikta
Zemes rekultivācijai izlietotie (nepieciešamie) līdzekļi Ls: ..... nav
Meža atjaunošanā izlietotie (nepieciešamie) līdzekļi Ls: ..... nav
Karaspēka daļu celtņu nojaukšanai izlietotie (nepieciešamie) līdzekļi Ls: ..... nav
*****Karaspēka daļu nenomaksātais dabas resursu (zemes) nodoklis Ls: 474
K/d Latvijas tautsaimniecībai radītie zaudējumi Ls: 474
(četri simti septiņdesmit četri lati)

* Skatīt īpašā aprakstā: Paskaidrojumi pie zaudējumu aprēķiniem

Pētījumā izmantotie avoti: LNA LVA 270.f.-1c apr. 202.-20. lp. LR Aizsardzības ministrijas arhīvs:"KF jurisdikcijā esošo bruņoto spēku izvešanas kontroles birojs". Objekta nodošanas-pieņemšanas aktu nav.

Apsekošanu un pētījumu 2008./2009. gadā veica: ..... (paraksts)...../I. Upmalis/
Apsekošanā piedalījās pagasta pašvaldības pārstāvis: .....(paraksts)
Apsekotā objekta īpašnieks: ..... (paraksts)

Apsekošana un aprēķini veikti atbilstīgi 2008. un 2009. gadā noslēgtajiem līgumiem ar LR Valsts Kanceleju.

BIJUŠO PSRS (KF) BRUŅOTO SPĒKU KARASPĒKA DAĻU DISLOKĀCIJAS VIETU APSEKOŠANAS RAKSTUROJUMA KARTĪTE

Dislokācijas vietas adrese:

Rīgas pilsēta., Mangaļsala

Karaspēka daļas (K/d) Nr.: 95376, 10695, 69242a, 63690, (78454), 37741,10695
Piederība ieroču šķirai ..... Baltijas Kara flotes (BKF) 1989. munīcijas noliktavas
Kad zeme piešķirta, lēmuma Nr. un datums: . ..... PSRS Valsts aizsardzības komitejās lēmumi 103; 21.03.45., 597-pc; 14.01.59., Rīgas pilsētas izpildkomitejas rīkojumi 12.; 19.01.60., 449c; 13.11.51., 186-pc; 01.04.86., PSRS PSRS Valsts aizsardzības komitejās lēmumi 7070-cc; 03.12.44., 81-6; 11.02.59., PSRS Aizsardzības ministrijas rīkojums 7543-cc; 17.09.59.
Karaspēka daļa atradās objektā no/līdz (gadu skaits): 1944.-1994 50
Karaspēka daļas aizņemtā platība ha: 1 003,0
T.sk. mežs.....21,99 kailcirte 6,6.....zaudējumi 5 848
aramzeme.....zaudējumi
pārējās teritorijas..... zaudējumi
Likvidētas saimniecības: 7
Likvidācijas zaudējumi Ls: 84 603
* Neiegūtā (lauksaimniecības. mežsaimniecības) produkcija Ls: .....nav noteikta
Karaspēka daļu izmantotie dabas resursi Ls: .....nav noteikti
Ekoloģiskais kaitējums Ls: .....nav noteikts
**KF objektu nodeva LR: ..... 21.01.94., 13.07.93.
***KF noteiktā objekta vērtība rbļ.: 35 664 400
LR (objekta pārņēmēja) vērtējums Ls: 178 322
****LPSR iemaksas objekta celtniecībā Ls:..... 11 888
Zemes (meža) pašreizējais īpašnieks: .....pašvaldība
Zemes (meža) kadastrālā vērtība 2008. g. Ls: .....nav noteikta
Zemes rekultivācijai izlietotie (nepieciešamie) līdzekļi Ls: .....nav noteikts
Meža atjaunošanā izlietotie (nepieciešamie) līdzekļi Ls: .....nav noteikts
Karaspēka daļu celtņu nojaukšanai izlietotie (nepieciešamie) līdzekļi Ls: .....nav noteikts
*****Karaspēka daļu nenomaksātais dabas resursu (zemes) nodoklis Ls: 501 500 000
K/d Latvijas tautsaimniecībai radītie zaudējumi Ls: 501 780 661
(pieci simti viens miljons septiņi simti astoņdesmit tūkstoši seši simti sešdesmit viens lats)

* Skatīt īpašā aprakstā: Paskaidrojumi_pie_zaudējumu_aprēķiniem
Pētījumā izmantotie avoti: LNA LVA 270.f.-1c apr. 996.- 61. lp., 2529.-6. lp.,1273.-27. lp. LR Aizsardzības ministrijas arhīvs: "KF jurisdikcijā esošo bruņoto spēku izvešanas kontroles birojs". Objekta nodošanas-pieņemšanas akti.

Apsekošanu un pētījumu 2008./2009. gadā veica: ..... (paraksts...../I. Upmalis/
Apsekošanā piedalījās pagasta pašvaldības pārstāvis: .....(paraksts)
Apsekotā objekta īpašnieks: ..... (paraksts)

Apsekošana un aprēķini veikti atbilstīgi 2008. un 2009. gadā noslēgtajiem līgumiem ar LR Valsts Kanceleju.

BIJUŠO PSRS (KF) BRUŅOTO SPĒKU KARASPĒKA DAĻU DISLOKĀCIJAS VIETU APSEKOŠANAS RAKSTUROJUMA KARTĪTE

Dislokācijas vietas adrese:

Rīgas pilsēta., Daugavgrīva., Bolderaja

Karaspēka daļas (K/d) Nr.: 98642 (39048), 72156, 95307, 95340, 90590, 95376, 09874, 26854, 22402, 53863
Piederība ieroču šķirai:. ..... Baltijas Kara flotes (BKF) kara bāze, 78. kara flotes kuģu brigāde
Kad zeme piešķirta, lēmuma Nr. un datums: ..... PSRS Valsts aizsardzības komitejās lēmums 132-46-c; 19.01.46., 421-c; 22/y 46, PSRS Ministru Padomes lēmums 21.03.45.
Karaspēka daļa atradās objektā no/līdz (gadu skaits): ..... 1945.- 1994.....49
Karaspēka daļas aizņemtā platība ha: .....
T.sk. mežs.....zaudējumi
aramzeme.....zaudējumi
pārējās teritorijas..... zaudējumi
Likvidētas saimniecības: ..... armijas izvietošanas laikā izliktas 135 ģimenes
Likvidācijas zaudējumi Ls: .....nav aprēķināti
* Neiegūtā (lauksaimniecības. mežsaimniecības) produkcija Ls: ..... slēgta kara pilsētiņa
Karaspēka daļu izmantotie dabas resursi Ls: .....kanalizācija, ūdens, apkure lokāla
Ekoloģiskais kaitējums Ls: 2 982 000
**KF objektu nodeva LR: ..... 20.04.94., 25.11.93.
***KF noteiktā objekta vērtība rbļ.: 1 322 716 680
LR (objekta pārņēmēja) vērtējums Ls: 40 159 234
****LPSR iemaksas objekta celtniecībā Ls:..... 2 677 282
Zemes (meža) pašreizējais īpašnieks: .....pašvaldība
Zemes (meža) kadastrālā vērtība 2008. g. Ls.....nav noteikta
Zemes rekultivācijai izlietotie (nepieciešamie) līdzekļi Ls: .....nav noteikti
Meža atjaunošanā izlietotie (nepieciešamie) līdzekļi Ls: ..... objekti iznomāti
Karaspēka daļu celtņu nojaukšanai izlietotie (nepieciešamie) līdzekļi Ls: .....nav aprēķināti
*****Karaspēka daļu nenomaksātais dabas resursu (zemes) nodoklis Ls: .....nav aprēķināts
K/d Latvijas tautsaimniecībai radītie zaudējumi Ls: 45 818 516
(četrdesmit pieci miljoni astoņi simti astoņpadsmit tūkstoši pieci simti sešpadsmit lati)

* Skatīt īpašā aprakstā: Paskaidrojumi_pie_zaudējumu_aprēķiniem
Pētījumā izmantotie avoti: LNA LVA 270.f.-1c apr. LR Aizsardzības ministrijas arhīvs: "KF jurisdikcijā esošo bruņoto spēku izvešanas kontroles birojs". Objekta nodošanas-pieņemšanas akti.

Apsekošanu un pētījumu 2008./2009. gadā veica: ..... (paraksts)...../I. Upmalis/
Apsekošanā piedalījās pagasta pašvaldības pārstāvis: .....(paraksts)
Apsekotā objekta īpašnieks: ..... (paraksts)

Apsekošana un aprēķini veikti atbilstīgi 2008. un 2009. gadā noslēgtajiem līgumiem ar LR Valsts Kanceleju.

BIJUŠO PSRS (KF) BRUŅOTO SPĒKU KARASPĒKA DAĻU DISLOKĀCIJAS VIETU APSEKOŠANAS RAKSTUROJUMA KARTĪTE

Dislokācijas vietas adrese:

Rīgas pilsēta., Bolderāja, Flotes ielas 3, 6 k/d

Karaspēka daļas (K/d) Nr.: 98642, 59175, 31185
Piederība ieroču šķirai:. ..... Baltijas Kara flotes (BKF) kara bāze, 78. kara flotes brigāde, Buļlupes piestātnes, matrožu klubs, sakaru mezgls, kuģu sakaru navigācijas centrs
Kad zeme piešķirta, lēmuma Nr. un datums: ..... PSRS Valsts aizsardzības komitejas lēmums 132-46-c; 19.01.46., 421-c; 22/y 46, PSRS Ministru Padomes lēmums 21.03.45.
Karaspēka daļa atradās objektā no/līdz (gadu skaits): ..... 1946.-1994.....48
Karaspēka daļas aizņemtā platība ha: .....
T.sk. mežs.....zaudējumi
aramzeme.....zaudējumi
pārējās teritorijas..... zaudējumi
Likvidētas saimniecības: ..... nav
Likvidācijas zaudējumi Ls: ..... nav
* Neiegūtā (lauksaimniecības. mežsaimniecības) produkcija Ls: ..... BF kara pilsētiņa
Karaspēka daļu izmantotie dabas resursi Ls: .....lokāla, apkure, ūdens un kanalizācija
Ekoloģiskais kaitējums Ls: .....nav noteikts
**KF objektu nodeva LR: ..... 16.12.93.
***KF noteiktā objekta vērtība rbļ. ,/ LV rbļ. : .19776300 500 ..... 1 979 499 424
LR (objekta pārņēmēja) vērtējums Ls: 34 580 375
****LPSR iemaksas objekta celtniecībā Ls:..... 2 305 358
Zemes (meža) pašreizējais īpašnieks: ..... pašvaldība, dažādas firmas, privātīpašumi
Zemes (meža) kadastrālā vērtība 2008. g. Ls: ..... nav noteikta zemes kadastr. vērtība.
Zemes rekultivācijai izlietotie (nepieciešamie) līdzekļi Ls: .....nav noteikts
Meža atjaunošanā izlietotie (nepieciešamie) līdzekļi Ls: .....nav noteikts
Karaspēka daļu celtņu nojaukšanai izlietotie (nepieciešamie) līdzekļi Ls: ..... tiek izmantotas
*****Karaspēka daļu nenomaksātais dabas resursu (zemes) nodoklis Ls: .....nav aprēķināts
K/d Latvijas tautsaimniecībai radītie zaudējumi Ls: 36 885 733
(trīsdesmit seši miljoni astoņi simti astoņdesmit pieci tūkstoši septiņi simti trīsdesmit trīs lati)

* Skatīt īpašā aprakstā: Paskaidrojumi_pie_zaudējumu_aprēķiniem
Pētījumā izmantotie avoti: LNA LVA 270.f.-1c apr. nav atrasta. LR Aizsardzības ministrijas arhīvs: "KF jurisdikcijā esošo bruņoto spēku izvešanas kontroles birojs". Objekta nodošanas-pieņemšanas akti.

Apsekošanu un pētījumu 2008./2009. gadā veica: ..... (paraksts)...../I. Upmalis/
Apsekošanā piedalījās pagasta pašvaldības pārstāvis ..... (paraksts)
Apsekotā objekta īpašnieks: ..... (paraksts)

Apsekošana un aprēķini veikti atbilstīgi 2008. un 2009. gadā noslēgtajiem līgumiem ar LR Valsts Kanceleju.

BIJUŠO PSRS (KF) BRUŅOTO SPĒKU KARASPĒKA DAĻU DISLOKĀCIJAS VIETU APSEKOŠANAS RAKSTUROJUMA KARTĪTE

Dislokācijas vietas adrese:

Rīgas pilsēta., Ezermalas iela 8, Birjuzova karaskola

Karaspēka daļas (K/d) Nr.: ..... karaskola, 166. k/p
Piederība ieroču šķirai:. ..... Baltijas Kara apgabala (BKA) raķešu karaspēka inženieru skola
Kad zeme piešķirta, lēmuma Nr. un datums: ..... Rīgas izpildkomitejas lēmumi Nr. 170; 08.04.64., Nr.153 ;14.04.65., Nr.319 17.08.66.
Karaspēka daļa atradās objektā no/līdz (gadu skaits): 1965.-1994 29
Karaspēka daļas aizņemtā platība ha: 20,4
T.sk. mežs..... zaudējumi
aramzeme..... zaudējumi
pārējās teritorijas..... zaudējumi
Likvidētas saimniecības: ..... nav
Likvidācijas zaudējumi Ls: ..... nav
* Neiegūtā (lauksaimniecības. mežsaimniecības) produkcija Ls: ..... slēgta tipa kara pilsētiņa
Karaspēka daļu izmantotie dabas resursi Ls: ..... lokāla infrastruktūra
Ekoloģiskais kaitējums Ls: ..... nav noteikts
**KF objektu nodeva LR: ..... 09.06.94.
***KF noteiktā objekta vērtība rbļ.: 6 898 400 553
LR (objekta pārņēmēja) vērtējums Ls: 34 492 003
****LPSR iemaksas objekta celtniecībā Ls:..... 2 299 467
Zemes (meža) pašreizējais īpašnieks: ..... LR IeM Policijas Akadēmija
Zemes (meža) kadastrālā vērtība 2008. g. Ls: ..... nav noteikta
Zemes rekultivācijai izlietotie (nepieciešamie) līdzekļi Ls: ..... nav
Meža atjaunošanā izlietotie (nepieciešamie) līdzekļi Ls: ..... nav
Karaspēka daļu celtņu nojaukšanai izlietotie (nepieciešamie) līdzekļi Ls: ..... objekta celtnes izmanto
*****Karaspēka daļu nenomaksātais dabas resursu (zemes) nodoklis Ls: ..... nav noteikts
K/d Latvijas tautsaimniecībai radītie zaudējumi Ls: 34 791 470
(trīsdesmit četri miljoni septiņi simti deviņdesmit viens tūkstotis četri simti septiņdesmit lati)

* Skatīt īpašā aprakstā: Paskaidrojumi_pie_zaudējumu_aprēķiniem
Pētījumā izmantotie avoti: LNA LVA 270.f.-1c apr. nav atrasta. LR Aizsardzības ministrijas arhīvs: "KF jurisdikcijā esošo bruņoto spēku izvešanas kontroles birojs". Objekta nodošanas-pieņemšanas akti .

Apsekošanu un pētījumu 2008./2009. gadā veica: ..... (paraksts)...../I. Upmalis/
Apsekošanā piedalījās pagasta pašvaldības pārstāvis: ..... (paraksts)
Apsekotā objekta īpašnieks: ..... (paraksts)

Apsekošana un aprēķini veikti atbilstīgi 2008. un 2009. gadā noslēgtajiem līgumiem ar LR Valsts Kanceleju.

BIJUŠO PSRS (KF) BRUŅOTO SPĒKU KARASPĒKA DAĻU DISLOKĀCIJAS VIETU APSEKOŠANAS RAKSTUROJUMA KARTĪTE

Dislokācijas vietas adrese:

Rīgas pilsēta., Daugavgrīva, Buļļu sala

Karaspēka daļas (K/d) Nr.: ..... 22649,(43690), 52422, 37741, 95376, 95340
Piederība ieroču šķirai: ..... 205. Zenītraķešu brigādes (ZRB) štābs,
Zenītraķešu brigādes (ZRB) raķešu brigāde,
Radiotehniskā Brihādes (RTB) hidrogrāfi
Kad zeme piešķirta, lēmuma Nr. un datums: .....Latvijas PSR Ministru Padomes rīkojumi 299-37c 13.05.55., 30-pc; 19.01.81., 311-pc; 02.07.87., Rīgas pilsētas izpildkomitejas lēmums 836-c; 18.11.54.
Karaspēka daļa atradās objektā no/līdz (gadu skaits): ..... 1965.-1993.....28
Karaspēka daļas aizņemtā platība ha: 95,0
T.sk. mežs.....kailcirte 28,5.....zaudējumi 25 251
aramzeme.....zaudējumi
pārējās teritorijas..... zaudējumi
Likvidētas saimniecības: 1
Likvidācijas zaudējumi Ls: 2 790
* Neiegūtā (lauksaimniecības. mežsaimniecības) produkcija Ls: .....nav noteikta
Karaspēka daļu izmantotie dabas resursi Ls: .....1 artēziskais urbums 1 209 600
Ekoloģiskais kaitējums Ls: 8 148
**KF objektu nodeva LR: ..... 25.07.93.,.....22.10.93.,.24.08.92.
***KF noteiktā objekta vērtība rbļ. /Ls: .....(10 740 000),(32 451 200) 212 260
LR (objekta pārņēmēja) vērtējums Ls: 77 506
****LPSR iemaksas objekta celtniecībā Ls:.....7 707
Zemes (meža) pašreizējais īpašnieks: ..... LR Aizsardzības ministrija
Zemes (meža) kadastrālā vērtība 2008. g. Ls: .....nav noteikta
Zemes rekultivācijai izlietotie (nepieciešamie) līdzekļi Ls: .....nav noteikti
Meža atjaunošanā izlietotie (nepieciešamie) līdzekļi Ls: ..... nav
Karaspēka daļu celtņu nojaukšanai izlietotie (nepieciešamie) līdzekļi Ls: ..... celtnes izmanto
*****Karaspēka daļu nenomaksātais dabas resursu (zemes) nodoklis Ls: 26 600 000
K/d Latvijas tautsaimniecībai radītie zaudējumi Ls: 27 931 002
(divdesmit seši miljoni septiņi simti divdesmit viens tūkstotis četri simti divi lati)

* Skatīt īpašā aprakstā: Paskaidrojumi_pie_zaudējumu_aprēķiniem
Pētījumā izmantotie avoti: LNA LVA 270.f.-1c apr. 2391. l. 3. lp, 2556. l. LR Aizsardzības ministrijas arhīvs: "KF jurisdikcijā esošo bruņoto spēku izvešanas kontroles birojs". Objekta nodošanas-pieņemšanas akti.10. lieta 3. sējums, 106.-116. lp.

Apsekošanu un pētījumu 2008./2009. gadā veica: ..... (paraksts)...../I. Upmalis/
Apsekošanā piedalījās pagasta pašvaldības pārstāvis ..... (paraksts)
Apsekotā objekta īpašnieks: ..... (paraksts)

Apsekošana un aprēķini veikti atbilstīgi 2008. un 2009. gadā noslēgtajiem līgumiem ar LR Valsts Kanceleju.

BIJUŠO PSRS (KF) BRUŅOTO SPĒKU KARASPĒKA DAĻU DISLOKĀCIJAS VIETU APSEKOŠANAS RAKSTUROJUMA KARTĪTE

Dislokācijas vietas adrese:

Rīgas pilsēta, Baldones iela 1

Karaspēka daļas (K/d) Nr.: 145
Piederība ieroču šķirai:. ..... Baltijas Kara apgabala (BKA) armijas lietu kara rūpnīca
Kad zeme piešķirta, lēmuma Nr. un datums: ..... nav atrasts
Karaspēka daļa atradās objektā no/līdz (gadu skaits): …… ? –1993..... nav noskaidrots
Karaspēka daļas aizņemtā platība ha: 3,9
T.sk. mežs.....zaudējumi
aramzeme.....zaudējumi
pārējās teritorijas..... zaudējumi
Likvidētas saimniecības: ..... nav
Likvidācijas zaudējumi Ls: ..... nav
* Neiegūtā (lauksaimniecības. mežsaimniecības) produkcija Ls: ..... nav
Karaspēka daļu izmantotie dabas resursi Ls: ..... pilsētas un lokāla infrastruktūra
Ekoloģiskais kaitējums Ls: ..... nav noteikts
**KF objektu nodeva LR: ..... 25.01.93.
***KF noteiktā objekta vērtība rbļ.: 834 000 000
LR (objekta pārņēmēja) vērtējums Ls: 1 500 000
****LPSR iemaksas objekta celtniecībā Ls:..... 100 000
Zemes (meža) pašreizējais īpašnieks: ..... pašvaldība iznomā SIA
Zemes (meža) kadastrālā vērtība 2008. g. Ls: ..... nav noteikta
Zemes rekultivācijai izlietotie (nepieciešamie) līdzekļi Ls: ..... nav
Meža atjaunošanā izlietotie (nepieciešamie) līdzekļi Ls: ..... nav
Karaspēka daļu celtņu nojaukšanai izlietotie (nepieciešamie) līdzekļi Ls: ..... celtnes izmanto
*****Karaspēka daļu nenomaksātais dabas resursu (zemes) nodoklis Ls: .....
Par 1992. gadu rūpnīca visus nodokļus nomaksājusi LR budžetā Ls 77 791
K/d Latvijas tautsaimniecībai radītie zaudējumi Ls: 1 600 000
(viens miljons seši simti tūkstoši lati)

* Skatīt īpašā aprakstā: Paskaidrojumi_pie_zaudējumu_aprēķiniem
Pētījumā izmantotie avoti: LNA LVA 270.f.-1c apr. nav atrasta. LR Aizsardzības ministrijas arhīvs: "KF jurisdikcijā esošo bruņoto spēku izvešanas kontroles birojs". Objekta nodošanas-pieņemšanas akti.

Apsekošanu un pētījumu 2008./2009. gadā veica: ..... (paraksts)..... /I. Upmalis/
Apsekošanā piedalījās pagasta pašvaldības pārstāvis: ..... (paraksts)
Apsekotā objekta īpašnieks: ..... (paraksts)

Apsekošana un aprēķini veikti atbilstīgi 2008. un 2009. gadā noslēgtajiem līgumiem ar LR Valsts Kanceleju.

BIJUŠO PSRS (KF) BRUŅOTO SPĒKU KARASPĒKA DAĻU DISLOKĀCIJAS VIETU APSEKOŠANAS RAKSTUROJUMA KARTĪTE

Dislokācijas vietas adrese:

Rīgas pilsēta, Starta iela 3

Karaspēka daļas (K/d) Nr.: 52245
Piederība ieroču šķirai:. ..... Baltijas Kara apgabala (BKA) 29. tanku remonta rūpnīca
Kad zeme piešķirta, lēmuma Nr. un datums: ..... PSRS Aizsardzības ministrijas 819. lēmums 26.09.46.
Karaspēka daļa atradās objektā no/līdz (gadu skaits): ..... 1946. –1994 48
K/d aizņemtā platība ha: ..... nav noteikts
T.sk. mežs.....zaudējumi
aramzeme.....zaudējumi
pārējās teritorijas..... zaudējumi
Likvidētas saimniecības: ..... nav
Likvidācijas zaudējumi Ls: ..... nav
* Neiegūtā (lauksaimniecības. mežsaimniecības) produkcija Ls: ..... nav
Karaspēka daļu izmantotie dabas resursi Ls: ..... pilsētas un lokāla infrastruktūra
Ekoloģiskais kaitējums Ls: ..... nav noteikts
**KF objektu nodeva LR: ..... 19.01.94.
***KF noteiktā objekta vērtība rbļ.: 175 555 000
LR (objekta pārņēmēja) vērtējums Ls: 877 775
****LPSR iemaksas objekta celtniecībā Ls:..... 58 518
Zemes (meža) pašreizējais īpašnieks: ..... pašvaldība iznomā SIA
Zemes (meža) kadastrālā vērtība 2008. g. Ls: 309 888
Zemes rekultivācijai izlietotie (nepieciešamie) līdzekļi Ls: ..... nav
Meža atjaunošanā izlietotie (nepieciešamie) līdzekļi Ls: ..... nav
Karaspēka daļu celtņu nojaukšanai izlietotie (nepieciešamie) līdzekļi Ls: ..... celtnes izmanto
*****Karaspēka daļu nenomaksātais dabas resursu (zemes) nodoklis Ls: 223 119
K/d Latvijas tautsaimniecībai radītie zaudējumi Ls: 1 159 412
(viens miljons viens simts piecdesmit deviņi tūkstoši četri simti divpadsmit lati)

* Skatīt īpašā aprakstā: Paskaidrojumi_pie_zaudējumu_aprēķiniem
Pētījumā izmantotie avoti: LNA LVA 270.f.-1c apr. nav atrasta. LR Aizsardzības ministrijas arhīvs: "KF jurisdikcijā esošo bruņoto spēku izvešanas kontroles birojs". Objekta nodošanas-pieņemšanas akti.

Apsekošanu un pētījumu 2008./2009. gadā veica: ..... (paraksts)...../I. Upmalis/
Apsekošanā piedalījās pagasta pašvaldības pārstāvis: ..... (paraksts)
Apsekotā objekta īpašnieks: ..... (paraksts)

Apsekošana un aprēķini veikti atbilstīgi 2008. un 2009. gadā noslēgtajiem līgumiem ar LR Valsts Kanceleju.

BIJUŠO PSRS (KF) BRUŅOTO SPĒKU KARASPĒKA DAĻU DISLOKĀCIJAS VIETU APSEKOŠANAS RAKSTUROJUMA KARTĪTE

Dislokācijas vietas adrese:

Rīgas pilsēta., Hospitāļa iela 55

Karaspēka daļas (K/d) Nr.: 289
Piederība ieroču šķirai:. ..... Baltijas Kara apgabala (BKA) kara hospitālis, galvenās ēkas
Kad zeme piešķirta, lēmuma Nr. un datums: .....
Karaspēka daļa atradās objektā no/līdz (gadu skaits): 1946.-1994 48
Karaspēka daļas aizņemtā platība ha: ..... nav noteikts
T.sk. mežs.....zaudējumi
aramzeme.....zaudējumi
pārējās teritorijas..... zaudējumi
Likvidētas saimniecības: ..... nav
Likvidācijas zaudējumi Ls: ..... nav
* Neiegūtā (lauksaimniecības. mežsaimniecības) produkcija Ls: ..... slēgta kara pilsētiņa
Karaspēka daļu izmantotie dabas resursi Ls: ..... kanalizācija un ūdens, apkure lokāla
Ekoloģiskais kaitējums Ls: ..... nav noteikts
**KF objektu nodeva LR: ..... 30.08.94.
***KF noteiktā objekta vērtība rbļ.: 1 632 284 100
LR (objekta pārņēmēja) vērtējums Ls: 465 434
****LPSR iemaksas objekta celtniecībā Ls:..... 31 029
Zemes (meža) pašreizējais īpašnieks: ..... pašvaldība, dažādas firmas, SIA
Zemes (meža) kadastrālā vērtība 2008. g. Ls..... nav noteikta
Zemes rekultivācijai izlietotie (nepieciešamie) līdzekļi Ls: ..... nav
Meža atjaunošanā izlietotie (nepieciešamie) līdzekļi Ls: ..... nav
Karaspēka daļu celtņu nojaukšanai izlietotie (nepieciešamie) līdzekļi Ls: ..... ēkas izmanto
*****Karaspēka daļu nenomaksātais dabas resursu (zemes) nodoklis Ls: ..... nav noteikts
K/d Latvijas tautsaimniecībai radītie zaudējumi Ls: 496 463
(četri simti deviņdesmit seši tūkstoši četri simti sešdesmit trīs lati)

* Skatīt īpašā aprakstā: Paskaidrojumi_pie_zaudējumu_aprēķiniem

Pētījumā izmantotie avoti: LNA LVA 270.f.-1c apr. nav atrasta. LR Aizsardzības ministrijas arhīvs: "KF jurisdikcijā esošo bruņoto spēku izvešanas kontroles birojs". Objekta nodošanas-pieņemšanas akti.

Apsekošanu un pētījumu 2008./2009. gadā veica: ..... (paraksts)...../I. Upmalis/
Apsekošanā piedalījās pagasta pašvaldības pārstāvis: ..... (paraksts)
Apsekotā objekta īpašnieks: ..... (paraksts)

Apsekošana un aprēķini veikti atbilstīgi 2008. un 2009. gadā noslēgtajiem līgumiem ar LR Valsts Kanceleju.

BIJUŠO PSRS (KF) BRUŅOTO SPĒKU KARASPĒKA DAĻU DISLOKĀCIJAS VIETU APSEKOŠANAS RAKSTUROJUMA KARTĪTE

Dislokācijas vietas adrese:

Rīgas pilsēta., Rūdolfa 5, Pērnavas kazarmas

Karaspēka daļas (K/d) Nr.: ..... Baltijas Kara apgabala (BKA) štāba bataljons 41582
Piederība ieroču šķirai:. ..... komendanta rota, arhīvs, banka, degvielas uzpildes stacija
Kad zeme piešķirta, lēmuma Nr. un datums: ..... Rīgas pilsētas izpildkomitejas lēmums nav atrasts
Karaspēka daļa atradās objektā no/līdz (gadu skaits): .....1946.-1994..... 48
Karaspēka daļas aizņemtā platība ha: 8,5
T.sk. mežs.....zaudējumi
aramzeme.....zaudējumi
pārējās teritorijas..... zaudējumi
Likvidētas saimniecības: ..... nav
Likvidācijas zaudējumi Ls: ..... nav
* Neiegūtā (lauksaimniecības. mežsaimniecības) produkcija Ls: ..... slēgta kara pilsētiņa
K/d izmantotie dabas resursi Ls ..... izmantota pilsētas infrastruktūra un lokālā
Ekoloģiskais kaitējums Ls: ..... nav noteikts
**KF objektu nodeva LR: ..... 25.08.94.....31.08.94.
***KF noteiktā objekta vērtība rbļ.: 401 861 000
LR (objekta pārņēmēja) vērtējums Ls: 2 054 305
****LPSR iemaksas objekta celtniecībā Ls:..... 136 954
Zemes (meža) pašreizējais īpašnieks: ..... LR Aizsardzības ministrija, pašvaldība
Zemes (meža) kadastrālā vērtība 2008. g. Ls: .....nav noteikta
Zemes rekultivācijai izlietotie (nepieciešamie) līdzekļi Ls: .....nav noteikti
Meža atjaunošanā izlietotie (nepieciešamie) līdzekļi Ls: ..... nav
Karaspēka daļu celtņu nojaukšanai izlietotie (nepieciešamie) līdzekļi Ls: ..... celtnes izmanto
*****Karaspēka daļu nenomaksātais dabas resursu (zemes) nodoklis Ls: .....nav aprēķināts
K/d Latvijas tautsaimniecībai radītie zaudējumi Ls: 2 191 259
(divi miljoni viens simts deviņdesmit viens tūkstotis divi simti pecdesmit deviņi lati)

* Skatīt īpašā aprakstā: Paskaidrojumi_pie_zaudējumu_aprēķiniem

Pētījumā izmantotie avoti: LNA LVA 270.f.-1c apr. nav atrasta. LR Aizsardzības ministrijas arhīvs: "KF jurisdikcijā esošo bruņoto spēku izvešanas kontroles birojs". Objekta nodošanas-pieņemšanas akti .

Apsekošanu un pētījumu 2008./2009. gadā veica: ..... (paraksts)...../I. Upmalis/
Apsekošanā piedalījās pagasta pašvaldības pārstāvis: .....(paraksts)
Apsekotā objekta īpašnieks: ..... (paraksts)

Apsekošana un aprēķini veikti atbilstīgi 2008. un 2009. gadā noslēgtajiem līgumiem ar LR Valsts Kanceleju.

BIJUŠO PSRS (KF) BRUŅOTO SPĒKU KARASPĒKA DAĻU DISLOKĀCIJAS VIETU APSEKOŠANAS RAKSTUROJUMA KARTĪTE

Dislokācijas vietas adrese:

Rīgas pilsēta., Krusta Baznīcas iela 9, 9a, 11

Karaspēka daļas (K/d) Nr.: 52614, 51492, 28676
Piederība ieroču šķirai: ..... Baltijas Kara apgabala (BKA) dažādi dienesti, peldbaseins, klubs, autoparks, noliktavas
Kad zeme piešķirta, lēmuma Nr. un datums: .....Rīgas pilsētas izpildkomitejas rīkojums Nr. 749 01.01.48.
Karaspēka daļa atradās objektā no/līdz (gadu skaits): ..... 1948.-1994..... 46
Karaspēka daļas aizņemtā platība ha: 19,3
T.sk. mežs.....zaudējumi
aramzeme.....zaudējumi
pārējās teritorijas..... zaudējumi
Likvidētas saimniecības: ..... nav
Likvidācijas zaudējumi Ls: ..... nav
* Neiegūtā (lauksaimniecības. mežsaimniecības) produkcija Ls: .....parāds par nenomaksātiem komunālajiem pakalpojumiem par 1993/94. gadu.....35 390
Karaspēka daļu izmantotie dabas resursi Ls: ..... pilsētas infrastruktūra
Ekoloģiskais kaitējums Ls: ..... nav noteikts
**KF objektu nodeva LR: ..... 27.07.94.
***KF noteiktā objekta vērtība Ls: 1 755 438 800
LR (objekta pārņēmēja) vērtējums Ls: 8 777 194
****LPSR iemaksas objekta celtniecībā Ls:..... 585 146
Zemes (meža) pašreizējais īpašnieks: ..... LR Aizardzības ministrija
Zemes (meža) kadastrālā vērtība 2008. g. Ls: ....nav noteikta
Zemes rekultivācijai izlietotie (nepieciešamie) līdzekļi Ls: ..... nav
Meža atjaunošanā izlietotie (nepieciešamie) līdzekļi Ls: ..... nav
Karaspēka daļu celtņu nojaukšanai izlietotie (nepieciešamie) līdzekļi Ls: ..... celtnes izmanto
*****Karaspēka daļu nenomaksātais dabas resursu (zemes) nodoklis Ls: ....nav aprēķināts
K/d Latvijas tautsaimniecībai radītie zaudējumi Ls: 9 397 730
(deviņi miljoni trīs simti deviņdesmit septiņi tūkstoši septiņi simti trīsdesmit lati)

* Skatīt īpašā aprakstā: Paskaidrojumi_pie_zaudējumu_aprēķiniem
Pētījumā izmantotie avoti: LNA LVA 270.f.-1c apr. nav atrasta. LR Aizsardzības ministrijas arhīvs: "KF jurisdikcijā esošo bruņoto spēku izvešanas kontroles birojs". Objekta nodošanas-pieņemšanas akti.

Apsekošanu un pētījumu 2008./2009. gadā veica: ..... (paraksts)...../I. Upmalis/
Apsekošanā piedalījās pagasta pašvaldības pārstāvis: ..... (paraksts)
Apsekotā objekta īpašnieks: ..... (paraksts)

Apsekošana un aprēķini veikti atbilstīgi 2008. un 2009. gadā noslēgtajiem līgumiem ar LR Valsts Kanceleju.

Saldus rajons

Aizpildītas kartiņas 4
Aizņemtā platība ha 25 310,55
Likvidētas lauku saimniecības 59
Nenodoti militārie objekti..... 3
Karaspēka daļas Latvijas tautsaimniecībai radījušas zaudējumus 138 926 406

BIJUŠO PSRS (KF) BRUŅOTO SPĒKU KARASPĒKA DAĻU DISLOKĀCIJAS VIETU APSEKOŠANAS RAKSTUROJUMA KARTĪTE

Dislokācijas vietas adrese:

Saldus rajons, Skrundas novads., Rudbāržu pagasts, ”Taujāni”

Karaspēka daļas (K/d) Nr.: 42341
Piederība ieroču šķirai: ..... Priekules pulka stratēģisko raķešu divizions
Kad zeme piešķirta, lēmuma Nr. un datums: .....Latvijas PSR Ministru Padomes rīkojumi 653-pc; 25.04.64., 695-pc; 30.04.64., 1796-pc; 13.12.60
Karaspēka daļa atradās objektā no/līdz (gadu skaits): .....1960.-1994..... 34
Karaspēka daļas aizņemtā platība ha: 338,6
T.sk. mežs.....kailcirte 101,0.....zaudējumi 89 898
aramzeme.....zaudējumi
pārējās teritorijas..... zaudējumi
Likvidētas saimniecības: ..... nav
Likvidācijas zaudējumi Ls: ..... nav
* Neiegūtā (lauksaimniecības. mežsaimniecības) produkcija Ls: .....nav noteikts
Karaspēka daļu izmantotie dabas resursi Ls: ..... ūdens, smilts, grants
Ekoloģiskais kaitējums Ls: .....nav noteikts
**KF objektu nodeva LR: ..... nav nodots
***KF noteiktā objekta vērtība Ls: .....nav noteikta
LR (objekta pārņēmēja) vērtējums Ls: ....nav noteikts
****LPSR iemaksas objekta celtniecībā Ls:..... nav
Zemes (meža) pašreizējais īpašnieks: ..... pašvaldība iznomā, privātīpašums
Zemes (meža) kadastrālā vērtība 2008. g. Ls: 5 411
Zemes rekultivācijai izlietotie (nepieciešamie) līdzekļi Ls: .....nav noteikts
Meža atjaunošanā izlietotie (nepieciešamie) līdzekļi Ls: .....nav noteikts
Karaspēka daļu celtņu nojaukšanai izlietotie (nepieciešamie) līdzekļi Ls: .....nav noteikts
*****Karaspēka daļu nenomaksātais dabas resursu (zemes) nodoklis Ls: 2 760
K/d Latvijas tautsaimniecībai radītie zaudējumi Ls: 92 658
(deviņdesmit divi tūkstoši seši simti piecdesmit astoņi lati)

* Skatīt īpašā aprakstā: Paskaidrojumi_pie_zaudējumu_aprēķiniem
Pētījumā izmantotie avoti: LNA LVA 270.f.-1c apr. 1401. l. 74.-77. lp. LR Aizsardzības ministrijas arhīvs: “KF jurisdikcijā esošo bruņoto spēku izvešanas kontroles birojs”. Objekta nodošanas-pieņemšanas aktu nav.

Apsekošanu un pētījumu 2008./2009. gadā veica: ..... (paraksts)...../I. Upmalis/
Apsekošanā piedalījās pagasta pašvaldības pārstāvis: .....(paraksts)
Apsekotā objekta īpašnieks: ..... (paraksts)

Apsekošana un aprēķini veikti atbilstīgi 2008. un 2009. gadā noslēgtajiem līgumiem ar LR Valsts Kanceleju.

BIJUŠO PSRS (KF) BRUŅOTO SPĒKU KARASPĒKA DAĻU DISLOKĀCIJAS VIETU APSEKOŠANAS RAKSTUROJUMA KARTĪTE

Dislokācijas vietas adrese:

Saldus rajons, Ezeres pagasts

Karaspēka daļas (K/d) Nr.: .....47. aviācijas pulka 10. eskadriļa
Piederība ieroču šķirai:. ..... 15. Gaisa spēku armijas (GSA) aviācija, rezerves lidlauks
Kad zeme piešķirta, lēmuma Nr. un datums: .....Baltijas Kara apgabala (BKA) 1940., 921-c; 01.10.46/40., 764-c; 29.08 47., 1264-pc; 28.06.52.
Karaspēka daļa atradās objektā no/līdz (gadu skaits): ..... 1946.-1994.....48
Karaspēka daļas aizņemtā platība ha: 532,6
T.sk. mežs..93,6 kailcirte 28,08.....zaudējumi 24 879
aramzeme..... .439,.....zaudējumi 2 814 384
pārējās teritorijas..... zaudējumi
Likvidētas saimniecības: 30
Likvidācijas zaudējumi Ls: 983 745
* Neiegūtā (lauksaimniecības. mežsaimniecības) produkcija Ls: .....nav aprēķināta
Karaspēka daļu izmantotie dabas resursi Ls: .....nav apzināti
Ekoloģiskais kaitējums Ls: .....nav noteikts
**KF objektu nodeva LR: ..... nav nodots
***KF noteiktā objekta vērtība Ls: .....nav noteikta
LR (objekta pārņēmēja) vērtējums Ls: .....nav noteikts
****LPSR iemaksas objekta celtniecībā Ls:.....nav noteikts
Zemes (meža) pašreizējais īpašnieks: .....pašvaldība
Zemes (meža) kadastrālā vērtība 2008. g. Ls: 343 846
Zemes rekultivācijai izlietotie (nepieciešamie) līdzekļi Ls: .....nav noteikti
Meža atjaunošanā izlietotie (nepieciešamie) līdzekļi Ls: .....nav noteikti
Karaspēka daļu celtņu nojaukšanai izlietotie (nepieciešamie) līdzekļi Ls: ..... nav noteikti
*****Karaspēka daļu nenomaksātais dabas resursu (zemes) nodoklis Ls: 154 731
K/d Latvijas tautsaimniecībai radītie zaudējumi Ls: 3 977 739
(trīs miljoni deviņi simti septiņdesmit septiņi tūkstoši septiņi simti trīsdesmit deviņi lati)

* Skatīt īpašā aprakstā: Paskaidrojumi_pie_zaudējumu_aprēķiniem
Pētījumā izmantotie avoti: LNA LVA 270.f.-1c apr. 202. l. 16. lp., 155. lp,160. lp., 50. l. 74. lp., 21. l. 4., 5. lp.,1156. l. 36. lp., 798. l. 8. lp. LR Aizsardzības ministrijas arhīvs: "KF jurisdikcijā esošo bruņoto spēku izvešanas kontroles birojs". Objekta nodošanas-pieņemšanas aktu nav.

Apsekošanu un pētījumu 2008./2009. gadā veica: ..... (paraksts...../I. Upmalis/
Apsekošanā piedalījās pagasta pašvaldības pārstāvis ..... (paraksts)
Apsekotā objekta īpašnieks: ..... (paraksts)

Apsekošana un aprēķini veikti atbilstīgi 2008. un 2009. gadā noslēgtajiem līgumiem ar LR Valsts Kanceleju.

BIJUŠO PSRS (KF) BRUŅOTO SPĒKU KARASPĒKA DAĻU DISLOKĀCIJAS VIETU APSEKOŠANAS RAKSTUROJUMA KARTĪTE

Dislokācijas vietas adrese:

Saldus rajons, Zvārdes poligons

Karaspēka daļas (K/d) Nr.: 18352, 13703, 15439, 18951, 93547
Piederība ieroču šķirai:. .....15. Gaisa spēku armija (GSA), 535. aviācijas mērķpoligons
Kad zeme piešķirta, lēmuma Nr. un datums: ..... PSRS Ministru Padomes 2042/169-cc; 13.12.52.,14559-pc; 04.11.53., LPSR Ministru Padomes 466-cc; 15.05.53., 14559-pc; 04.12.53.,2418-pcc; 15.12.53.,1802-pc; 29.09.54., 1005-21. 12.54.,329-40cc; 25.05.55.,1536-cc; 13.12.52.
Karaspēka daļa atradās objektā no/līdz (gadu skaits): ..... 1952.-1993.....41
Karaspēka daļas aizņemtā platība ha: 24 428,85
T.sk. mežs.....13 047,0.....zaudējumi 112 500 000
aramzeme..... 511,50 .....zaudējumi 4 041 000
pārējās teritorijas..... 10 860,5 ……..zaudējumi 736 287
Likvidētas saimniecības: 28
Likvidācijas zaudējumi Ls: 91 932
* Neiegūtā (lauksaimniecības. mežsaimniecības) produkcija Ls: 4 610 000
K/d izmantotie dabas resursi Ls:.....artēziskā aka.....9 792 000
Ekoloģiskais kaitējums Ls: 2 792 500
**KF objektu nodeva LR: .....13.01.93.
***KF noteiktā objekta vērtība rub/ Ls: 18 568 000 .....92 840
LR (objekta pārņēmēja) vērtējums Ls: 10 030
****LPSR iemaksas objekta celtniecībā Ls:..... 6 189
Zemes (meža) pašreizējais īpašnieks: .....pašvaldība, privātīpašnieki
Zemes (meža) kadastrālā vērtība 2008. g. Ls: .....nav noteikta
Zemes rekultivācijai izlietotie (nepieciešamie) līdzekļi Ls: 66 500
Meža atjaunošanā izlietotie (nepieciešamie) līdzekļi Ls: ……Dobeles mežniecība..... 1 711
Karaspēka daļu celtņu nojaukšanai izlietotie (nepieciešamie) līdzekļi Ls: 200 000
*****Karaspēka daļu nenomaksātais dabas resursu (zemes) nodoklis Ls: .....nav noteikts
K/d Latvijas tautsaimniecībai radītie zaudējumi Ls: 134 848 149
(viens simts trīsdesmit četri miljoni astoņi simti četrdesmit astoņi tūkstoši viens simts četrdesmit deviņi lati)

* Skatīt īpašā aprakstā: Paskaidrojumi_pie_zaudējumu_aprēķiniem
Pētījumā izmantotie avoti: LNA LVA 270.f.-1c apr. 889. l. 34., 35. lp., 890. l. 166., 167., 103.,104. lp., 955. l. 128.-179. lp.,957. l. 22. lp., 889. l. 87. l. 107. lp., 890. l. visa lieta, 1037. l. 68., 71. lp. LR Aizsardzības ministrijas arhīvs: "KF jurisdikcijā esošo bruņoto spēku izvešanas kontroles birojs". Objekta nodošanas-pieņemšanas akti.

Apsekošanu un pētījumu 2008./2009. gadā veica: ..... (paraksts)...../I. Upmalis/
Apsekošanā piedalījās pagasta pašvaldības pārstāvis ..... (paraksts)
Apsekotā objekta īpašnieks: ..... (paraksts)

Apsekošana un aprēķini veikti atbilstīgi 2008. un 2009. gadā noslēgtajiem līgumiem ar LR Valsts Kanceleju.

BIJUŠO PSRS (KF) BRUŅOTO SPĒKU KARASPĒKA DAĻU DISLOKĀCIJAS VIETU APSEKOŠANAS RAKSTUROJUMA KARTĪTE

Dislokācijas vietas adrese:

Saldus rajons, Saldus pag., "Vālodzes"

Karaspēka daļas (K/d) Nr.: 37741
Piederība ieroču šķirai:. ..... 15. Gaisa spēku armija (GSA), aviācijas radiotehniskais postenis (VNOS)
Kad zeme piešķirta, lēmuma Nr. un datums: .....Latvijas PSR Ministru Padomes rīkojums 1006-c; 21.12.54., 1802-pc; 29.09.54.
Karaspēka daļa atradās objektā no/līdz (gadu skaits): ..... 1954.-1994.....40
Karaspēka daļas aizņemtā platība ha: 10,5
T.sk. mežs.....3,15 kailcirte.....zaudējumi 2 791
aramzeme.....zaudējumi
pārējās teritorijas..... zaudējumi
Likvidētas saimniecības: 1
Likvidācijas zaudējumi Ls: 3 060
* Neiegūtā (lauksaimniecības. mežsaimniecības) produkcija Ls: .....nav noteikts
Karaspēka daļu izmantotie dabas resursi Ls: .....nav apzināts
Ekoloģiskais kaitējums Ls: .....nav noteikts
**KF objektu nodeva LR: ..... nav nodots
***KF noteiktā objekta vērtība Ls: .....nav noteikta
LR (objekta pārņēmēja) vērtējums Ls: .....nav noteikta
****LPSR iemaksas objekta celtniecībā Ls:..... nav
Zemes (meža) pašreizējais īpašnieks: ..... pašvaldība, privātīpašums
Zemes (meža) kadastrālā vērtība 2008. g. Ls: 3 349
Zemes rekultivācijai izlietotie (nepieciešamie) līdzekļi Ls: .....nav noteikti
Meža atjaunošanā izlietotie (nepieciešamie) līdzekļi Ls: .....nav noteikti
Karaspēka daļu celtņu nojaukšanai izlietotie (nepieciešamie) līdzekļi Ls: .....celtņu nav
*****Karaspēka daļu nenomaksātais dabas resursu (zemes) nodoklis Ls: 2 009
K/d Latvijas tautsaimniecībai radītie zaudējumi Ls: 7 860
(septiņi tūkstoši astoņi simti sešdesmit lati)

*-skatīt īpašā aprakstā.Paskaidrojumi_pie_zaudējumu_aprēķiniem
Pētījumā izmantotie avoti: LNA LVA 270.f.-1c apr. 955. l. 67. lp., 936. l. 138. lp. LR Aizsardzības ministrijas arhīvs: KF jurisdikcijā esošo bruņoto spēku izvešanas kontroles birojs. Objekta nodošanas-pieņemšanas aktu nav.

Apsekošanu un pētījumu 2008./2009. gadā veica: ..... (paraksts...../I. Upmalis/
Apsekošanā piedalījās pagasta pašvaldības pārstāvis ..... (paraksts)
Apsekotā objekta īpašnieks: ..... (paraksts)

Apsekošana un aprēķini veikti atbilstīgi 2008. un 2009. gadā noslēgtajiem līgumiem ar LR Valsts Kanceleju.

Talsu rajons

Aizpildītas kartiņas 15
Aizņemtā platība ha 7 086,9
Likvidētas lauku saimniecības 25
Nenodoti militārie objekti..... 8+1
Karaspēka daļas Latvijas tautsaimniecībai
radījušas zaudējumus ..... Ls 5 613 386

BIJUŠO PSRS (KF) BRUŅOTO SPĒKU KARASPĒKA DAĻU DISLOKĀCIJAS VIETU APSEKOŠANAS RAKSTUROJUMA KARTĪTE

Dislokācijas vietas adrese:

Talsu rajons, Kolkas pagasts (rags)

Karaspēka daļas (K/d) Nr.: .....`2335, 95340, 59054,10567
Piederība ieroču šķirai .....517. robežsargu postenis, bāka, hidrografi, radilokators, Rīgas līča radiolokācija, Radiotehniskā brigāde (RTB), 515. robežsargu kara pilsētiņa
Kad zeme piešķirta, lēmuma Nr. un datums: .....Latvijas PSR Ministru Padomes rīkojums 987-c; 25.09.53.
Karaspēka daļa atradās objektā no/līdz (gadu skaits): ..... 1953.-1994.....41
Karaspēka daļas aizņemtā platība ha: 6 000,0
T.sk. mežs.....3600,0, kailcirte 108,0.....zaudējumi 95 688
aramzeme..... .....zaudējumi
pārējās teritorijas.....2400,0..... zaudējumi
Likvidētas saimniecības: .....mežrūpniecības objekts, bākas māja.....2
Likvidācijas zaudējumi Ls: 245 978
* Neiegūtā (lauksaimniecības. mežsaimniecības) produkcija Ls: .....nav noteikta
Karaspēka daļu izmantotie dabas resursi Ls: .....ūdens no akas
Ekoloģiskais kaitējums Ls: .....nav noteikts
**KF objektu nodeva LR: .....02.09.92.....03.05.93 ..... hidrografi 1992. g.
***KF noteiktā objekta vērtība rbļ.: .....1991. gada cenās..... 12 498 535
LR (objekta pārņēmēja) vērtējums Ls: 62 493
****LPSR iemaksas objekta celtniecībā Ls:.....4 166
Zemes (meža) pašreizējais īpašnieks: ..... LR Aizsardzības ministrija
Zemes (meža) kadastrālā vērtība 2008. g. Ls: .....nav noteikta
Zemes rekultivācijai izlietotie (nepieciešamie) līdzekļi Ls: .....nav noteikti
Meža atjaunošanā izlietotie (nepieciešamie) līdzekļi Ls: ..... nav noteikti
Karaspēka daļu celtņu nojaukšanai izlietotie (nepieciešamie) līdzekļi Ls: .....nav noteikti
*****Karaspēka daļu nenomaksātais dabas resursu (zemes) nodoklis Ls: 18 450
K/d Latvijas tautsaimniecībai radītie zaudējumi Ls: 426 775
(četri simti divdesmit seši tūkstoši septiņi simti septiņdesmit pieci lati)

* Skatīt īpašā aprakstā: Paskaidrojumi_pie_zaudējumu_aprēķiniem
Pētījumā izmantotie avoti: LNA LVA 270.f.-1c apr. 1123. l. 48.-50. lp.,1038. l. 138., 139. lp.,1274. l. 50., 67. lp., 20. l. 199., 200. lp. LR Aizsardzības ministrijas arhīvs: "KF jurisdikcijā esošo bruņoto spēku izvešanas kontroles birojs". Objekta nodošanas-pieņemšanas aktu nav.

Apsekošanu un pētījumu 2008./2009. gadā veica: ..... (paraksts)...../I. Upmalis/
Apsekošanā piedalījās pagasta pašvaldības pārstāvis: .....(paraksts)
Apsekotā objekta īpašnieks: ..... (paraksts)

Apsekošana un aprēķini veikti atbilstīgi 2008. un 2009. gadā noslēgtajiem līgumiem ar LR Valsts Kanceleju.

BIJUŠO PSRS (KF) BRUŅOTO SPĒKU KARASPĒKA DAĻU DISLOKĀCIJAS VIETU APSEKOŠANAS RAKSTUROJUMA KARTĪTE

Dislokācijas vietas adrese:

Talsu rajons, Valdgales pagasts ,"Pūņas"

Karaspēka daļas (K/d) Nr.: 63311, 33845, 48743
Piederība ieroču šķirai:. .....PSRS Kosmiskā karaspēka troposfēras sakaru daļa, lokatori
Kad zeme piešķirta, lēmuma Nr. un datums: LPSR Ministru Padomes rīkojums 570-pcc; 24.04.63., 2085; 09.10.52.
Karaspēka daļa atradās objektā no/līdz (gadu skaits): .....1952.-1992.....40
Karaspēka daļas aizņemtā platība ha: 96,3
T.sk. mežs ….45,7..28,89.....kailcirte .....zaudējumi..... .....25 596
aramzeme..... ..37,0.....zaudējumi 6 971
pārējās teritorijas..... zaudējumi
Likvidētas saimniecības: 10
Likvidācijas zaudējumi Ls: 44 313
* Neiegūtā (lauksaimniecības. mežsaimniecības) produkcija Ls: .....nav noteikta
Karaspēka daļu izmantotie dabas resursi Ls: .....ūdeans, artēziskā aka.....1 728 000
Ekoloģiskais kaitējums Ls: .....nav noteikts
**KF objektu nodeva LR: ..... 16.10.92.
***KF noteiktā objekta vērtība Ls: .....nav noteikta
LR (objekta pārņēmēja) vērtējums Ls: .....nav noteikta
****LPSR iemaksas objekta celtniecībā Ls:.....nav apzināta
Zemes (meža) pašreizējais īpašnieks: .....privātīpašums
Zemes (meža) kadastrālā vērtība 2008. g. Ls: 3 500
Zemes rekultivācijai izlietotie (nepieciešamie) līdzekļi Ls: .....nav noteikti
Meža atjaunošanā izlietotie (nepieciešamie) līdzekļi Ls: .....nav noteikti
Karaspēka daļu celtņu nojaukšanai izlietotie (nepieciešamie) līdzekļi Ls: .....nav noteikti
*****Karaspēka daļu nenomaksātais dabas resursu (zemes) nodoklis Ls: 2 100
K/d Latvijas tautsaimniecībai radītie zaudējumi Ls: 1 806 980
(viens miljons astoņi simti seši tūkstoši deviņi simti astoņdesmit lati)

* Skatīt īpašā aprakstā: Paskaidrojumi_pie_zaudējumu_aprēķiniem

Pētījumā izmantotie avoti: LNA LVA 270.f.-1c apr. 1528. l. 93., 94. lp.,1715 . l. 28. lp. LR Aizsardzības ministrijas arhīvs: "KF jurisdikcijā esošo bruņoto spēku izvešanas kontroles birojs". Objekta nodošanas-pieņemšanas akti nav atrasti.

Apsekošanu un pētījumu 2008./2009. gadā veica: ..... (paraksts...../I. Upmalis/
Apsekošanā piedalījās pagasta pašvaldības pārstāvis ..... (paraksts)
Apsekotā objekta īpašnieks: ..... (paraksts)

Apsekošana un aprēķini veikti atbilstīgi 2008. un 2009. gadā noslēgtajiem līgumiem ar LR Valsts Kanceleju.

Atgūtais privātīpašums “Pūņas”. 2008. gada foto



Sarkanais uzraksts “Privātīpašums”



Arī krēsls ir īpašums!



Tehnikas novietne



Karaspēka daļas štāba ēka



Birst ābelei... balti... āboli...



Tehnikas novietne



Slēgtās kara pilsētiņas caurlaides punkts

BIJUŠO PSRS (KF) BRUŅOTO SPĒKU KARASPĒKA DAĻU DISLOKĀCIJAS VIETU APSEKOŠANAS RAKSTUROJUMA KARTĪTE

Dislokācijas vietas adrese:

Talsu rajons, Laidzes pagasts

Karaspēka daļas (K/d) Nr.: 62311
Piederība ieroču šķirai:. ..... Baltijas Kara apgabala (BKA) sakaru centra poligons
Kad zeme piešķirta, lēmuma Nr. un datums: ..... nav atrasts
Karaspēka daļa atradās objektā no/līdz (gadu skaits): .....1963.-1993..... 30
Karaspēka daļas aizņemtā platība ha: 599,0
T.sk. mežs..179,7.....kailcirte .....zaudējumi 159 214
aramzeme..... 419,3 .....zaudējumi 10 008
pārējās teritorijas.....zaudējumi
Likvidētas saimniecības: 4
Likvidācijas zaudējumi Ls: 28 634
* Neiegūtā (lauksaimniecības. mežsaimniecības) produkcija Ls: ..... nav aprēķināts
Karaspēka daļu izmantotie dabas resursi Ls: ..... nav noteikti
Ekoloģiskais kaitējums Ls: ..... nav noteikts
**KF objektu nodeva LR: ..... 25.02.93.
***KF noteiktā objekta vērtība rbļ.: 12 235 000
LR (objekta pārņēmēja) vērtējums Ls: 518 000
****LPSR iemaksas objekta celtniecībā Ls:..... 3 453
Zemes (meža) pašreizējais īpašnieks:..... pašvaldība
Zemes (meža) kadastrālā vērtība 2008. g. Ls: ..... nav noteikta
Zemes rekultivācijai izlietotie (nepieciešamie) līdzekļi Ls: ..... nav noteikti
Meža atjaunošanā izlietotie (nepieciešamie) līdzekļi Ls: ..... nav noteikti
Karaspēka daļu celtņu nojaukšanai izlietotie (nepieciešamie) līdzekļi Ls: ..... nav noteikti
*****Karaspēka daļu nenomaksātais dabas resursu (zemes) nodoklis Ls: 3 528
K/d Latvijas tautsaimniecībai radītie zaudējumi Ls: 722 837
(septiņi simti divdesmit divi tūkstoši astoņi simti trīsdesmit septiņi lati)

* Skatīt īpašā aprakstā: Paskaidrojumi_pie_zaudējumu_aprēķiniem
Pētījumā izmantotie avoti: LNA LVA 270.f.-1c apr. nav atrasta LR Aizsardzības ministrijas arhīvs: "KF jurisdikcijā esošo bruņoto spēku izvešanas kontroles birojs". Objekta nodošanas-pieņemšanas akti.

Apsekošanu un pētījumu 2008./2009. gadā veica: ..... (paraksts)...../I. Upmalis/
Apsekošanā piedalījās pagasta pašvaldības pārstāvis ..... (paraksts)
Apsekotā objekta īpašnieks: ..... (paraksts)

Apsekošana un aprēķini veikti atbilstīgi 2008. un 2009. gadā noslēgtajiem līgumiem ar LR Valsts Kanceleju.

BIJUŠO PSRS (KF) BRUŅOTO SPĒKU KARASPĒKA DAĻU DISLOKĀCIJAS VIETU APSEKOŠANAS RAKSTUROJUMA KARTĪTE

Dislokācijas vietas adrese:

Talsu rajons, Kolkas pagasts, Mazirbe

Karaspēka daļas (K/d) Nr.: 2335,10567
Piederība ieroču šķirai: ..... 514. robežsargu postenis
Kad zeme piešķirta, lēmuma Nr. un datums: ..... Latvijas PSR Ministru Padomes rīkojumis1819-pc; 16.10.59.
Karaspēka daļa atradās objektā no/līdz (gadu skaits): .....1959.-1992..... 33
Karaspēka daļas aizņemtā platība ha: 49,8
T.sk. mežs...14,94.....kailcirte .....zaudējumi 13 237
aramzeme.....zaudējumi
pārējās teritorijas..... zaudējumi
Likvidētas saimniecības: 4
Likvidācijas zaudējumi Ls: 180 260
* Neiegūtā (lauksaimniecības. mežsaimniecības) produkcija Ls: .....nav aprēķināta
Karaspēka daļu izmantotie dabas resursi Ls: ..... nav noteikti
Ekoloģiskais kaitējums Ls: ..... nav noteikts
**KF objektu nodeva LR: ..... nav nodots
***KF noteiktā objekta vērtība Ls: .....nav noteikta
LR (objekta pārņēmēja) vērtējums Ls: .....nav noteikta
****LPSR iemaksas objekta celtniecībā Ls:..... nav
Zemes (meža) pašreizējais īpašnieks: .....pašvaldība
Zemes (meža) kadastrālā vērtība 2008. g. Ls: .....nav noteikta
Zemes rekultivācijai izlietotie (nepieciešamie) līdzekļi Ls: .....nav noteikti
Meža atjaunošanā izlietotie (nepieciešamie) līdzekļi Ls: .....nav noteikti
Karaspēka daļu celtņu nojaukšanai izlietotie (nepieciešamie) līdzekļi Ls: .....nav noteikti
*****Karaspēka daļu nenomaksātais dabas resursu (zemes) nodoklis Ls: 124
K/d Latvijas tautsaimniecībai radītie zaudējumi Ls: 193 621
(viens simts deviņdesmit trīs tūkstoši seši simti divdesmit viens lats)

* Skatīt īpašā aprakstā: Paskaidrojumi_pie_zaudējumu_aprēķiniem

Pētījumā izmantotie avoti: LNA LVA 270.f.-1c apr. 1038. l. 138., 139. lp. LR Aizsardzības ministrijas arhīvs: "KF jurisdikcijā esošo bruņoto spēku izvešanas kontroles birojs". Objekta nodošanas-pieņemšanas aktu nav.

Apsekošanu un pētījumu 2008./2009. gadā veica: ..... (paraksts)...../I. Upmalis/
Apsekošanā piedalījās pagasta pašvaldības pārstāvis ..... (paraksts)
Apsekotā objekta īpašnieks: ..... (paraksts)

Apsekošana un aprēķini veikti atbilstīgi 2008. un 2009. gadā noslēgtajiem līgumiem ar LR Valsts Kanceleju.

BIJUŠO PSRS (KF) BRUŅOTO SPĒKU KARASPĒKA DAĻU DISLOKĀCIJAS VIETU APSEKOŠANAS RAKSTUROJUMA KARTĪTE

Dislokācijas vietas adrese:

Talsu rajons, Dundagas pag.,Vidale

Karaspēka daļas (K/d) Nr.: .....Baltijas Kara flote (BKF)
Piederība ieroču šķirai:. .....Baltijas Kara flotes (BKF) rezerves lidlauks
Kad zeme piešķirta, lēmuma Nr. un datums: .....PSRS Ministru Padomes lēmums 493-243cc; 06.05.57.
Latvijas PSR Ministru Padomes lēmums 686-53 22.12.59.,
Karaspēka daļa atradās objektā no/līdz (gadu skaits): ..... 1959.-1994.....35
Karaspēka daļas aizņemtā platība ha: 277,6
T.sk. mežs.....273,6...kailcirte .....zaudējumi 242 410
aramzeme..... .....4,0 .....zaudējumi 9 633
pārējās teritorijas..... . .....zaudējumi
Likvidētas saimniecības: 2
Likvidācijas zaudējumi Ls: 19 266
* Neiegūtā (lauksaimniecības. mežsaimniecības) produkcija Ls: .....nav aprēķināta
Karaspēka daļu izmantotie dabas resursi Ls: .....nav noteikti
Ekoloģiskais kaitējums Ls: .....nav noteikts
**KF objektu nodeva LR: ..... nav nodots
***KF noteiktā objekta vērtība Ls: .....nav noteikta
LR (objekta pārņēmēja) vērtējums Ls: .....nav noteikta
****LPSR iemaksas objekta celtniecībā Ls:.....nav noteikta
Zemes (meža) pašreizējais īpašnieks: .....pašvaldība
Zemes (meža) kadastrālā vērtība 2008. g. Ls: 52 409
Zemes rekultivācijai izlietotie (nepieciešamie) līdzekļi Ls: .....nav noteikti
Meža atjaunošanā izlietotie (nepieciešamie) līdzekļi Ls: .....nav noteikti
Karaspēka daļu celtņu nojaukšanai izlietotie (nepieciešamie) līdzekļi Ls: .....nav noteikti
*****Karaspēka daļu nenomaksātais dabas resursu (zemes) nodoklis Ls: 27 515
K/d Latvijas tautsaimniecībai radītie zaudējumi Ls: 298 824
(divi simti deviņdesmit astoņi tūkstoši astoņi simti divdesmit četri lati)

* Skatīt īpašā aprakstā: Paskaidrojumi_pie_zaudējumu_aprēķiniem
Pētījumā izmantotie avoti: LNA LVA 270.f.-1c apr. 1274. l. 214.-246. lp. LR Aizsardzības ministrijas arhīvs: "KF jurisdikcijā esošo bruņoto spēku izvešanas kontroles birojs". Objekta nodošanas-pieņemšanas aktu nav.

Apsekošanu un pētījumu 2008./2009. gadā veica: ..... (paraksts)...../I. Upmalis/
Apsekošanā piedalījās pagasta pašvaldības pārstāvis: .....(paraksts)
Apsekotā objekta īpašnieks: ..... (paraksts)

Apsekošana un aprēķini veikti atbilstīgi 2008. un 2009. gadā noslēgtajiem līgumiem ar LR Valsts Kanceleju.

BIJUŠO PSRS (KF) BRUŅOTO SPĒKU KARASPĒKA DAĻU DISLOKĀCIJAS VIETU APSEKOŠANAS RAKSTUROJUMA KARTĪTE

Dislokācijas vietas adrese:

Talsu rajons, Mērsraga pagasts, "Žocene"

Karaspēka daļas (K/d) Nr.: 90985, 2335
Piederība ieroču šķirai:. ..... Baltijas Kara apgabala (BKA) robežsargi, šautuve
Kad zeme piešķirta, lēmuma Nr. un datums: ..... Latvijas PSR Ministru Padomes rīkojumis 818-pc; 02.06.62.
Karaspēka daļa atradās objektā no/līdz (gadu skaits): .....1962.-1994..... 32
Karaspēka daļas aizņemtā platība ha: 12,0
T.sk. mežs.....6,2 ..1,86 kailcirte ……..zaudējumi 1 648
aramzeme..... 0,9.....zaudējumi 1 674
pārējās teritorijas.....zaudējumi
Likvidētas saimniecības: ..... nav
Likvidācijas zaudējumi Ls: ..... nav
* Neiegūtā (lauksaimniecības. mežsaimniecības) produkcija Ls: .....nav noteikta
Karaspēka daļu izmantotie dabas resursi Ls: .....nav apzināti
Ekoloģiskais kaitējums Ls: .....nav noteikts
**KF objektu nodeva LR: ..... nav nodots
***KF noteiktā objekta vērtība Ls: .....nav noteikta
LR (objekta pārņēmēja) vērtējums Ls: .....nav noteikta
****LPSR iemaksas objekta celtniecībā Ls:..... nav
Zemes (meža) pašreizējais īpašnieks: .....pašvaldība
Zemes (meža) kadastrālā vērtība 2008. g. Ls: .....nav noteikta
Zemes rekultivācijai izlietotie (nepieciešamie) līdzekļi Ls: .....nav noteikti
Meža atjaunošanā izlietotie (nepieciešamie) līdzekļi Ls: .....nav noteikti
Karaspēka daļu celtņu nojaukšanai izlietotie (nepieciešamie) līdzekļi Ls: .....nav noteikti
*****Karaspēka daļu nenomaksātais dabas resursu (zemes) nodoklis Ls: 38
K/d Latvijas tautsaimniecībai radītie zaudējumi Ls: 3 360
(trīs tūkstoši trīs simti sešdesmit lati)

* Skatīt īpašā aprakstā: Paskaidrojumi_pie_zaudējumu_aprēķiniem

Pētījumā izmantotie avoti: LNA LVA 270.f.-1c apr. nav atrasta. LR Aizsardzības ministrijas arhīvs: "KF jurisdikcijā esošo bruņoto spēku izvešanas kontroles birojs". Objekta nodošanas-pieņemšanas aktu nav.

Apsekošanu un pētījumu 2008./2009. gadā veica: ..... (paraksts)...../I. Upmalis/
Apsekošanā piedalījās pagasta pašvaldības pārstāvis: .....(paraksts)
Apsekotā objekta īpašnieks: ..... (paraksts)

Apsekošana un aprēķini veikti atbilstīgi 2008. un 2009. gadā noslēgtajiem līgumiem ar LR Valsts Kanceleju.

BIJUŠO PSRS (KF) BRUŅOTO SPĒKU KARASPĒKA DAĻU DISLOKĀCIJAS VIETU APSEKOŠANAS RAKSTUROJUMA KARTĪTE

Dislokācijas vietas adrese:

Talsu rajons, Mērsrags, bāka

Karaspēka daļas (K/d) Nr.: 95340
Piederība ieroču šķirai: ..... Baltijas Kara apgabala (BKA) robežsargi, (helikoptera nolaišanās laukums)
Kad zeme piešķirta, lēmuma Nr. un datums: ..... Latvijas PSR Ministru Padomes rīkojums 61-pc; 06.02.75.
Karaspēka daļa atradās objektā no/līdz (gadu skaits): .....1975.-1994..... 19
Karaspēka daļas aizņemtā platība ha: 1,2
T.sk. mežs.....1,2..... 0,36.kailcirte .....zaudējumi 319
aramzeme.....zaudējumi
pārējās teritorijas..... zaudējumi
Likvidētas saimniecības: ..... nav
Likvidācijas zaudējumi Ls: ..... nav
* Neiegūtā (lauksaimniecības. mežsaimniecības) produkcija Ls: .....nav noteikta
Karaspēka daļu izmantotie dabas resursi Ls: .....nav noteikti
Ekoloģiskais kaitējums Ls: .....nav noteikts
**KF objektu nodeva LR: ..... nav nodots
***KF noteiktā objekta vērtība Ls: .....nav noteikta
LR (objekta pārņēmēja) vērtējums Ls: .....nav noteikta
****LPSR iemaksas objekta celtniecībā Ls:..... nav
Zemes (meža) pašreizējais īpašnieks: .....hidrografi
Zemes (meža) kadastrālā vērtība 2008. g. Ls: .....nav noteikta
Zemes rekultivācijai izlietotie (nepieciešamie) līdzekļi Ls: .....nav noteikti
Meža atjaunošanā izlietotie (nepieciešamie) līdzekļi Ls: .....nav noteikti
Karaspēka daļu celtņu nojaukšanai izlietotie (nepieciešamie) līdzekļi Ls: ..... celtnes yiek izmantotas
*****Karaspēka daļu nenomaksātais dabas resursu (zemes) nodoklis Ls: 2
K/d Latvijas tautsaimniecībai radītie zaudējumi Ls: 321
(trīs simti divdesmit viens lats)

* Skatīt īpašā aprakstā: Paskaidrojumi_pie_zaudējumu_aprēķiniem

Pētījumā izmantotie avoti: LNA LVA 270.f.-1c apr. 2334. l. 9. lp. LR Aizsardzības ministrijas arhīvs: "KF jurisdikcijā esošo bruņoto spēku izvešanas kontroles birojs". Objekta nodošanas-pieņemšanas aktu nav.

Apsekošanu un pētījumu 2008./2009. gadā veica: ..... (paraksts)...../I. Upmalis/
Apsekošanā piedalījās pagasta pašvaldības pārstāvis ..... (paraksts)
Apsekotā objekta īpašnieks: ..... (paraksts)

Apsekošana un aprēķini veikti atbilstīgi 2008. un 2009. gadā noslēgtajiem līgumiem ar LR Valsts Kanceleju.

BIJUŠO PSRS (KF) BRUŅOTO SPĒKU KARASPĒKA DAĻU DISLOKĀCIJAS VIETU APSEKOŠANAS RAKSTUROJUMA KARTĪTE

Dislokācijas vietas adrese:

Talsu rajons, Lubes pag., Dundagas pag.

Karaspēka daļas (K/d) Nr.: 2335
Piederība ieroču šķirai:. ..... Baltijas Kara apgabala (BKA) robežsargi, šautuves
Kad zeme piešķirta, lēmuma Nr. un datums: ..... Latvijas PSR Ministru Padomes rīkojums 1124-pc; 23.07.56.
Karaspēka daļa atradās objektā no/līdz (gadu skaits): .....1956.-1992..... 36
Karaspēka daļas aizņemtā platība ha: 8,8
T.sk. mežs.....2,64.....kailcirte . zaudējumi 2 339
aramzeme.....zaudējumi
pārējās teritorijas..... zaudējumi
Likvidētas saimniecības: 1
Likvidācijas zaudējumi Ls: 7 822
* Neiegūtā (lauksaimniecības. mežsaimniecības) produkcija Ls: .....nav aprēķināta
Karaspēka daļu izmantotie dabas resursi Ls: ..... nav apzināti
Ekoloģiskais kaitējums Ls: ..... nav noteikts
**KF objektu nodeva LR: ..... nav nodots
***KF noteiktā objekta vērtība Ls: .....nav noteikta
LR (objekta pārņēmēja) vērtējums Ls: .....nav noteikta
****LPSR iemaksas objekta celtniecībā Ls:..... nav
Zemes (meža) pašreizējais īpašnieks: .....privātīpašumi
Zemes (meža) kadastrālā vērtība 2008. g. Ls: .....nav noteikta
Zemes rekultivācijai izlietotie (nepieciešamie) līdzekļi Ls: .....nav noteikti
Meža atjaunošanā izlietotie (nepieciešamie) līdzekļi Ls: ..... nav noteikti
Karaspēka daļu celtņu nojaukšanai izlietotie (nepieciešamie) līdzekļi Ls: .....nav noteikti
*****Karaspēka daļu nenomaksātais dabas resursu (zemes) nodoklis Ls: 33
K/d Latvijas tautsaimniecībai radītie zaudējumi Ls: 10 194
(desmit tukstoši viens simts deviņdesmit četri lati)

* Skatīt īpašā aprakstā: Paskaidrojumi_pie_zaudējumu_aprēķiniem
Pētījumā izmantotie avoti: LNA LVA 270.f.-1c apr. 1089. l. 220. lp. LR Aizsardzības ministrijas arhīvs: "KF jurisdikcijā esošo bruņoto spēku izvešanas kontroles birojs". Objekta nodošanas-pieņemšanas aktu nav.

Apsekošanu un pētījumu 2008./2009. gadā veica: ..... (paraksts)...../I. Upmalis/
Apsekošanā piedalījās pagasta pašvaldības pārstāvis: .....(paraksts)
Apsekotā objekta īpašnieks: ..... (paraksts)

Apsekošana un aprēķini veikti atbilstīgi 2008. un 2009. gadā noslēgtajiem līgumiem ar LR Valsts Kanceleju.

BIJUŠO PSRS (KF) BRUŅOTO SPĒKU KARASPĒKA DAĻU DISLOKĀCIJAS VIETU APSEKOŠANAS RAKSTUROJUMA KARTĪTE

Dislokācijas vietas adrese:

Talsu rajons, Mazirbe, Sīkrags

Karaspēka daļas (K/d) Nr.: 2335, 9864
Piederība ieroču šķirai:. .....Baltijas Kara apgabala (BKA) robežsargi, radiolokatori
Kad zeme piešķirta, lēmuma Nr. un datums: .....Latvijas PSR Ministru Padomes rīkojumi 56-c; 16.04.52., 1152-pc; 16.06.52.
Karaspēka daļa atradās objektā no/līdz (gadu skaits): .....1952.-1992.....40
Karaspēka daļas aizņemtā platība ha: 2,1
T.sk. mežs.....zaudējumi
aramzeme.....zaudējumi
pārējās teritorijas..... zaudējumi
Likvidētas saimniecības: ..... nav
Likvidācijas zaudējumi Ls: ..... nav
* Neiegūtā (lauksaimniecības. mežsaimniecības) produkcija Ls: .....nav noteikts
Karaspēka daļu izmantotie dabas resursi Ls: .....nav noteikti
Ekoloģiskais kaitējums Ls: .....nav noteikts
**KF objektu nodeva LR: ..... 29.08.92.,.14.10.92.
***KF noteiktā objekta vērtība rbļ.: 3 940 000
LR (objekta pārņēmēja) vērtējums Ls: 19 700
****LPSR iemaksas objekta celtniecībā Ls:.....7 980
Zemes (meža) pašreizējais īpašnieks: .....pašvaldība
Zemes (meža) kadastrālā vērtība 2008. g. Ls: .....nav noteikta
Zemes rekultivācijai izlietotie (nepieciešamie) līdzekļi Ls: .....nav noteikti
Meža atjaunošanā izlietotie (nepieciešamie) līdzekļi Ls: .....nav noteikti
Karaspēka daļu celtņu nojaukšanai izlietotie (nepieciešamie) līdzekļi Ls: .....nav noteikti
*****Karaspēka daļu nenomaksātais dabas resursu (zemes) nodoklis Ls: 6
K/d Latvijas tautsaimniecībai radītie zaudējumi Ls: 27 686
(divdesmit septiņi tūkstoši seši simti astoņdesmit seši lati)

* Skatīt īpašā aprakstā: Paskaidrojumi_pie_zaudējumu_aprēķiniem
Pētījumā izmantotie avoti: LNA LVA 270.f.-1c apr. 795. l. 121. lp. LR Aizsardzības ministrijas arhīvs: "KF jurisdikcijā esošo bruņoto spēku izvešanas kontroles birojs". Objekta nodošanas-pieņemšanas akti..

Apsekošanu un pētījumu 2008./2009. gadā veica: ..... (paraksts)...../I. Upmalis/
Apsekošanā piedalījās pagasta pašvaldības pārstāvis: .....(paraksts)
Apsekotā objekta īpašnieks: ..... (paraksts)

Apsekošana un aprēķini veikti atbilstīgi 2008. un 2009. gadā noslēgtajiem līgumiem ar LR Valsts Kanceleju.

BIJUŠO PSRS (KF) BRUŅOTO SPĒKU KARASPĒKA DAĻU DISLOKĀCIJAS VIETU APSEKOŠANAS RAKSTUROJUMA KARTĪTE

Dislokācijas vietas adrese:

Talsu rajons, Kolkas pag.,Vaide

Karaspēka daļas (K/d) Nr.: 2335
Piederība ieroču šķirai:. ..... Baltijas Kara flotes (BKF) jūras robežsargu postenis
Kad zeme piešķirta, lēmuma Nr. un datums: ..... nav atrasts
Karaspēka daļa atradās objektā no/līdz (gadu skaits): ..... 1953.-1992..... 39
Karaspēka daļas aizņemtā platība ha: 16,7
T.sk. mežs...13,8...4,14..kailcirte .....zaudējumi 3 668
aramzeme.....zaudējumi
pārējās teritorijas..... zaudējumi
Likvidētas saimniecības: ..... nav
Likvidācijas zaudējumi Ls: ..... nav
* Neiegūtā (lauksaimniecības. mežsaimniecības) produkcija Ls: .....nav aprēķināta
Karaspēka daļu izmantotie dabas resursi Ls: .....nav izmantoti
Ekoloģiskais kaitējums Ls: .....nav noteikts
**KF objektu nodeva LR: ..... nav nodots
***KF noteiktā objekta vērtība Ls: .....nav noteikta
LR (objekta pārņēmēja) vērtējums Ls: .....nav noteikta
****LPSR iemaksas objekta celtniecībā Ls:..... nav
Zemes (meža) pašreizējais īpašnieks: .....pašvaldība
Zemes (meža) kadastrālā vērtība 2008. g. Ls: .....nav noteikta
Zemes rekultivācijai izlietotie (nepieciešamie) līdzekļi Ls: .....nav noteikti
Meža atjaunošanā izlietotie (nepieciešamie) līdzekļi Ls: .....nav noteikti
Karaspēka daļu celtņu nojaukšanai izlietotie (nepieciešamie) līdzekļi Ls: ..... nav noteikti
*****Karaspēka daļu nenomaksātais dabas resursu (zemes) nodoklis Ls: 50
K/d Latvijas tautsaimniecībai radītie zaudējumi Ls: 3 718
(trīs tūkstoši septiņi simti astoņpadsmit lati)

* Skatīt īpašā aprakstā: Paskaidrojumi_pie_zaudējumu_aprēķiniem
Pētījumā izmantotie avoti: LNA LVA 270.f.-1c apr. 1274. l. 47., 61. lp. LR Aizsardzības ministrijas arhīvs: “KF jurisdikcijā esošo bruņoto spēku izvešanas kontroles birojs”. Objekta nodošanas-pieņemšanas aktu nav.

Apsekošanu un pētījumu 2008./2009. gadā veica: ..... (paraksts)...../I. Upmalis/
Apsekošanā piedalījās pagasta pašvaldības pārstāvis: .....(paraksts)
Apsekotā objekta īpašnieks: ..... (paraksts)

Apsekošana un aprēķini veikti atbilstīgi 2008. un 2009. gadā noslēgtajiem līgumiem ar LR Valsts Kanceleju.

BIJUŠO PSRS (KF) BRUŅOTO SPĒKU KARASPĒKA DAĻU DISLOKĀCIJAS VIETU APSEKOŠANAS RAKSTUROJUMA KARTĪTE

Dislokācijas vietas adrese:

Talsu rajons, Slīteres bāka

Karaspēka daļas (K/d) Nr.: 95340, 3125
Piederība ieroču šķirai: ..... Baltijas Kara flote (BKF) hidrografi
Kad zeme piešķirta, lēmuma Nr. un datums: .....Latvijas PSR Ministru Padomes rīkojums 34-pc; 10.01.52.,
PSRS Ministru Padomes 1240. 22.06.54.,
666-c; 31.07.54.,1819-pc; 16.10.59.
Karaspēka daļa atradās objektā no/līdz (gadu skaits): .....1952.-1994..... 42
K/d aizņemtā platība ha: 1,9
T.sk. mežs.....zaudējumi
aramzeme.....zaudējumi
pārējās teritorijas..... zaudējumi
Likvidētas saimniecības: ..... nav
Likvidācijas zaudējumi Ls: ..... nav
* Neiegūtā (lauksaimniecības. mežsaimniecības) produkcija Ls: .....nav aprēķināta
Karaspēka daļu izmantotie dabas resursi Ls: .....nav apzināti
Ekoloģiskais kaitējums Ls: .....nav noteikts
**KF objektu nodeva LR: .....nav atsevišķi nodots
***KF noteiktā objekta vērtība Ls: .....nav noteikta
LR (objekta pārņēmēja) vērtējums Ls: .....nav noteikta
****LPSR iemaksas objekta celtniecībā Ls:..... nav
Zemes (meža) pašreizējais īpašnieks: .....pašvaldība, tūrisma objekts
Zemes (meža) kadastrālā vērtība 2008. g. Ls: 1 918
Zemes rekultivācijai izlietotie (nepieciešamie) līdzekļi Ls: .....nav noteikti
Meža atjaunošanā izlietotie (nepieciešamie) līdzekļi Ls: .....nav noteikti
Karaspēka daļu celtņu nojaukšanai izlietotie (nepieciešamie) līdzekļi Ls: ..... celtnes izmanto
*****Karaspēka daļu nenomaksātais dabas resursu (zemes) nodoklis Ls: 1 208
K/d Latvijas tautsaimniecībai radītie zaudējumi Ls: 1 208
(viens tūkstotis divi simti astoņi lati)

*-skatīt īpašā aprakstā.Paskaidrojumi_pie_zaudējumu_aprēķiniem
Pētījumā izmantotie avoti: LNA LVA 270.f.-1c apr. 1037.-179. lp., 791.-45. lp., 935.-18. lp. LR Aizsardzības ministrijas arhīvs: "KF jurisdikcijā esošo bruņoto spēku izvešanas kontroles birojs". Objekta nodošanas-pieņemšanas aktu nav.

Apsekošanu un pētījumu 2008./2009. gadā veica: ..... (paraksts)...../I. Upmalis/
Apsekošanā piedalījās pagasta pašvaldības pārstāvis: .....(paraksts)
Apsekotā objekta īpašnieks: ..... (paraksts)

Apsekošana un aprēķini veikti atbilstīgi 2008. un 2009. gadā noslēgtajiem līgumiem ar LR Valsts Kanceleju.

BIJUŠO PSRS (KF) BRUŅOTO SPĒKU KARASPĒKA DAĻU DISLOKĀCIJAS VIETU APSEKOŠANAS RAKSTUROJUMA KARTĪTE

Dislokācijas vietas adrese:

Talsu rajons, Valdemārpils pag.,Valgalciems

Karaspēka daļas (K/d) Nr.: 2335
Piederība ieroču šķirai: ..... Baltijas Kara apgabala (BKA) robežsargu postenis, prožektoristi
Kad zeme piešķirta, lēmuma Nr. un datums: .....Latvijas PSR Ministru Padomes rīkojums 746-pc; 05.05.54.
Karaspēka daļa atradās objektā no/līdz (gadu skaits): .....1954.-1994..... 40
Karaspēka daļas aizņemtā platība ha: .....nav atrasti dati
T.sk. mežs.....kailcirte .....zaudējumi
aramzeme.....zaudējumi
pārējās teritorijas..... zaudējumi
Likvidētas saimniecības: ..... nav
Likvidācijas zaudējumi Ls: ..... nav
* Neiegūtā (lauksaimniecības. mežsaimniecības) produkcija Ls: .....nav noteikts
Karaspēka daļu izmantotie dabas resursi Ls: .....nav noteikti
Ekoloģiskais kaitējums Ls: .....nav noteikts
**KF objektu nodeva LR: ..... nav nodots
***KF noteiktā objekta vērtība Ls: .....nav noteikta
LR (objekta pārņēmēja) vērtējums Ls: .....nav noteikta
****LPSR iemaksas objekta celtniecībā Ls:..... nav
Zemes (meža) pašreizējais īpašnieks: .....pašvaldība
Zemes (meža) kadastrālā vērtība 2008. g. Ls: .....nav noteikta
Zemes rekultivācijai izlietotie (nepieciešamie) līdzekļi Ls: .....nav noteikti
Meža atjaunošanā izlietotie (nepieciešamie) līdzekļi Ls: .....nav noteikti
Karaspēka daļu celtņu nojaukšanai izlietotie (nepieciešamie) līdzekļi Ls: ..... nav noteikti
*****Karaspēka daļu nenomaksātais dabas resursu (zemes) nodoklis Ls: .....nav noteikts
K/d Latvijas tautsaimniecībai radītie zaudējumi Ls: .....zaudējumi .....nav aprēķināti, jo nav atrasti galvenie k/d aizņemtās vietas apliecinošie dokumenti.

* Skatīt īpašā aprakstā: Paskaidrojumi_pie_zaudējumu_aprēķiniem
Pētījumā izmantotie avoti: LNA LVA 270.f.-1c apr. 954. l. 12. lp. LR Aizsardzības ministrijas arhīvs: "KF jurisdikcijā esošo bruņoto spēku izvešanas kontroles birojs". Objekta nodošanas-pieņemšanas aktu nav.

Apsekošanu un pētījumu 2008./2009. gadā veica: ..... (paraksts)...../I. Upmalis/
Apsekošanā piedalījās pagasta pašvaldības pārstāvis ..... (paraksts)
Apsekotā objekta īpašnieks: ..... (paraksts)

Apsekošana un aprēķini veikti atbilstīgi 2008. un 2009. gadā noslēgtajiem līgumiem ar LR Valsts Kanceleju.

BIJUŠO PSRS (KF) BRUŅOTO SPĒKU KARASPĒKA DAĻU DISLOKĀCIJAS VIETU APSEKOŠANAS RAKSTUROJUMA KARTĪTE

Dislokācijas vietas adrese:

Talsu rajons, Valdemārpils pag., Roja

Karaspēka daļas (K/d) Nr.: 2335, 59054, 31558
Piederība ieroču šķirai:. ..... Baltijas Kara apgabala (BKA) 514. robežsargu postenis
Kad zeme piešķirta, lēmuma Nr. un datums: .....Latvijas PSR Ministru Padomes rīkojums 1062-pc; 04.06.52.
Karaspēka daļa atradās objektā no/līdz (gadu skaits): ……1945.-1992. 47
Karaspēka daļas aizņemtā platība ha: 9,5
T.sk. mežs.....zaudējumi
aramzeme.....zaudējumi
pārējās teritorijas..... zaudējumi
Likvidētas saimniecības: ..... nav
Likvidācijas zaudējumi Ls: ..... nav
* Neiegūtā (lauksaimniecības. mežsaimniecības) produkcija Ls: .....nav aprēķināts
Karaspēka daļu izmantotie dabas resursi Ls: ..... ūdens
Ekoloģiskais kaitējums Ls: .....nav noteikts
**KF objektu nodeva LR: .....31.08.92.
***KF noteiktā objekta vērtība rbļ. /Ls: .....2 483 520..... 12 418
LR (objekta pārņēmēja) vērtējums Ls: 12 418
****LPSR iemaksas objekta celtniecībā Ls:..... 828
Zemes (meža) pašreizējais īpašnieks: .....pašvaldība
Zemes (meža) kadastrālā vērtība 2008. g. Ls: 9 012
Zemes rekultivācijai izlietotie (nepieciešamie) līdzekļi Ls: .....nav noteikti
Meža atjaunošanā izlietotie (nepieciešamie) līdzekļi Ls: .....nav noteikti
Karaspēka daļu celtņu nojaukšanai izlietotie (nepieciešamie) līdzekļi Ls: .....nav noteikti
*****Karaspēka daļu nenomaksātais dabas resursu (zemes) nodoklis Ls: 6 354
K/d Latvijas tautsaimniecībai radītie zaudējumi Ls: 19 600
(deviņpadsmit tūkstoši seši simti lati)

* Skatīt īpašā aprakstā: Paskaidrojumi_pie_zaudējumu_aprēķiniem
Pētījumā izmantotie avoti: LNA LVA 270.f.-1c apr. nav atrasta. LR Aizsardzības ministrijas arhīvs: "KF jurisdikcijā esošo bruņoto spēku izvešanas kontroles birojs". Objekta nodošanas-pieņemšanas akti.

Apsekošanu un pētījumu 2008./2009. gadā veica: ..... (paraksts)...../I. Upmalis/
Apsekošanā piedalījās pagasta pašvaldības pārstāvis: .....(paraksts)
Apsekotā objekta īpašnieks: ..... (paraksts)

Apsekošana un aprēķini veikti atbilstīgi 2008. un 2009. gadā noslēgtajiem līgumiem ar LR Valsts Kanceleju.

BIJUŠO PSRS (KF) BRUŅOTO SPĒKU KARASPĒKA DAĻU DISLOKĀCIJAS VIETU APSEKOŠANAS RAKSTUROJUMA KARTĪTE

Dislokācijas vietas adrese:

Talsu rajons, Valdemārpils pag., Jaunciems

Karaspēka daļas (K/d) Nr.: 9864
Piederība ieroču šķirai ..... Baltijas Kara apgabala (BKA) robežsargu postenis, Radiotehniskā rota (RTR)-11
Kad zeme piešķirta, lēmuma Nr. un datums: ..... lēmums nav atrasts
Karaspēka daļa atradās objektā no/līdz (gadu skaits): 1945.-1992 47
Karaspēka daļas aizņemtā platība ha: ..... nav noteikta
T.sk. mežs mežs ..... zaudējumi
aramzeme ..... zaudējumi
pārējās teritorijas ..... zaudējumi
Likvidētas saimniecības: ..... nav
Likvidācijas zaudējumi Ls: ..... nav
* Neiegūtā (lauksaimniecības. mežsaimniecības) produkcija Ls: ..... nav noteikta
Karaspēka daļu izmantotie dabas resursi Ls: ..... artēziskais urbums h 285m, 51 kub.m 2 030 400
Ekoloģiskais kaitējums Ls: ..... nav noteikts
**KF objektu nodeva LR: 21.10.92,. 02.10.92., (14.10.92)
***KF noteiktā objekta vērtība Ls: 1 931 787
LR (objekta pārņēmēja) vērtējums Ls: 9 659
****LPSR iemaksas objekta celtniecībā Ls: 644
Zemes (meža) pašreizējais īpašnieks: ..... LR Aizsardzības ministrijas robežsardze
Zemes (meža) kadastrālā vērtība 2008. g. Ls: ..... nav noteikta
Zemes rekultivācijai izlietotie (nepieciešamie) līdzekļi Ls: ..... nav noteikts
Meža atjaunošanā izlietotie (nepieciešamie) līdzekļi Ls: ..... nav noteikts
Karaspēka daļu celtņu nojaukšanai izlietotie (nepieciešamie) līdzekļi Ls: ..... celtnes izmanto
*****Karaspēka daļu nenomaksātais dabas resursu (zemes) nodoklis Ls: ..... nav noteikts
K/d Latvijas tautsaimniecībai radītie zaudējumi Ls: 2 040 703
(divi miljoni četrdesmit tūkstoši septiņi simti trīs lati)

* Skatīt īpašā aprakstā: Paskaidrojumi_pie_zaudējumu_aprēķiniem
Pētījumā izmantotie avoti: LNA LVA 270.f.-1c apr. nav atrasta. LR Aizsardzības ministrijas arhīvs: "KF jurisdikcijā esošo bruņoto spēku izvešanas kontroles birojs". Objekta nodošanas-pieņemšanas akti .

Apsekošanu un pētījumu 2008./2009. gadā veica: ..... (paraksts)...../I. Upmalis/
Apsekošanā piedalījās pagasta pašvaldības pārstāvis ..... (paraksts).
Apsekotā objekta īpašnieks: ..... (paraksts)

Apsekošana un aprēķini veikti atbilstīgi 2008. un 2009. gadā noslēgtajiem līgumiem ar LR Valsts Kanceleju.

BIJUŠO PSRS (KF) BRUŅOTO SPĒKU KARASPĒKA DAĻU DISLOKĀCIJAS VIETU APSEKOŠANAS RAKSTUROJUMA KARTĪTE

Dislokācijas vietas adrese:

Talsu rajons, Kolkas pag., Saunagciems

Karaspēka daļas (K/d) Nr.: 2335
Piederība ieroču šķirai:. ..... Baltijas Kara apgabala (BKA) robežsargi
Kad zeme piešķirta, lēmuma Nr. un datums: ..... lēmums nav atrasts
Karaspēka daļa atradās objektā no/līdz (gadu skaits): ..... 1945.-1992..... 47.
Karaspēka daļas aizņemtā platība ha: 12,0
T.sk. mežs.....zaudējumi
aramzeme.....zaudējumi
pārējās teritorijas..... zaudējumi
Likvidētas saimniecības: 2
Likvidācijas zaudējumi Ls: ..... 57 136 *
Neiegūtā (lauksaimniecības. mežsaimniecības) produkcija Ls ..... nav aprēķināts
Karaspēka daļu izmantotie dabas resursi Ls: ..... nav noteikti
Ekoloģiskais kaitējums Ls: ..... nav noteikts
**KF objektu nodeva LR: ..... nav nodots
***KF noteiktā objekta vērtība Ls: ..... nav noteikta
LR (objekta pārņēmēja) vērtējums Ls: ..... nav noteikts
****LPSR iemaksas objekta celtniecībā Ls:..... nav
Zemes (meža) pašreizējais īpašnieks: ..... pašvaldība
Zemes (meža) kadastrālā vērtība 2008. g. Ls: ..... nav noteikts
Zemes rekultivācijai izlietotie (nepieciešamie) līdzekļi Ls: ..... nav noteikti
Meža atjaunošanā izlietotie (nepieciešamie) līdzekļi Ls: ..... nav noteikti
Karaspēka daļu celtņu nojaukšanai izlietotie (nepieciešamie) līdzekļi Ls: ..... nav noteikti
*****Karaspēka daļu nenomaksātais dabas resursu (zemes) nodoklis Ls: 423
K/d Latvijas tautsaimniecībai radītie zaudējumi Ls: 57 559
(piecdesmit septiņi tūkstoši pieci simti piecdesmit deviņi lati)

* Skatīt īpašā aprakstā: Paskaidrojumi_pie_zaudējumu_aprēķiniem
Pētījumā izmantotie avoti: LNA LVA 270.f.-1c apr. 1038. l. 138., 139. lp. LR Aizsardzības ministrijas arhīvs: "KF jurisdikcijā esošo bruņoto spēku izvešanas kontroles birojs". Objekta nodošanas-pieņemšanas aktu nav.

Apsekošanu un pētījumu 2008./2009. gadā veica: ..... (paraksts)...../I. Upmalis/
Apsekošanā piedalījās pagasta pašvaldības pārstāvis: ..... (paraksts)
Apsekotā objekta īpašnieks: ..... (paraksts)

Apsekošana un aprēķini veikti atbilstīgi 2008. un 2009. gadā noslēgtajiem līgumiem ar LR Valsts Kanceleju.

Tukuma rajons

Aizpildītas kartiņas 7
Aizņemtā platība ha 1 722,3
Likvidētas lauku saimniecības 53
Nenodoti militārie objekti..... 6
Karaspēka daļas Latvijas tautsaimniecībai radījušas zaudējumus ..... Ls 9 660 929

BIJUŠO PSRS (KF) BRUŅOTO SPĒKU KARASPĒKA DAĻU DISLOKĀCIJAS VIETU APSEKOŠANAS RAKSTUROJUMA KARTĪTE

Dislokācijas vietas adrese:

Tukuma rajons, Aizdzirdes pag. "Jaunbaltači"

Karaspēka daļas (K/d) Nr.: ..... 18352 ,13703, 06899
Piederība ieroču šķirai:. ..... Baltijas Kara flote (BKF) lidlauka raķešu un bumbu noliktavas, kara mežniecība
Kad zeme piešķirta, lēmuma Nr. un datums: .....Latvijas PSR Ministru Padomes rīkojums 322-pc; 23.04.71.
Karaspēka daļa atradās objektā no/līdz (gadu skaits): 1964.-1994. 30
Karaspēka daļas aizņemtā platība ha: ..... 16,0 + (134,4 kara mežniecība)
T.sk. mežs....4,8...kailcirte .....zaudējumi 4 253
aramzeme.....zaudējumi
pārējās teritorijas..... zaudējumi
Likvidētas saimniecības: ..... nav
Likvidācijas zaudējumi Ls: ..... nav
* Neiegūtā (lauksaimniecības. mežsaimniecības) produkcija Ls: .....nav noteikta
Karaspēka daļu izmantotie dabas resursi Ls: .....nav noteikti
Ekoloģiskais kaitējums Ls: .....nav noteikts
**KF objektu nodeva LR: .....nav nodots
***KF noteiktā objekta vērtība Ls: .....nav noteikta
LR (objekta pārņēmēja) vērtējums Ls: .....nav noteikts
****LPSR iemaksas objekta celtniecībā Ls:..... nav
Zemes (meža) pašreizējais īpašnieks: .....pašvaldība
Zemes (meža) kadastrālā vērtība 2008. g. Ls: .....nav noteikta
Zemes rekultivācijai izlietotie (nepieciešamie) līdzekļi Ls: .....nav noteikti
Meža atjaunošanā izlietotie (nepieciešamie) līdzekļi Ls: .....nav noteikti..
Karaspēka daļu celtņu nojaukšanai izlietotie (nepieciešamie) līdzekļi Ls: .....nav noteikti
*****Karaspēka daļu nenomaksātais dabas resursu (zemes) nodoklis Ls: 64
K/d Latvijas tautsaimniecībai radītie zaudējumi Ls: 4 317
(četri tūkstoši trīs simti septiņpadsmit lati)

* Skatīt īpašā aprakstā: Paskaidrojumi_pie_zaudējumu_aprēķiniem

Pētījumā izmantotie avoti: LNA LVA 270.f.-1c apr. 715. LR Aizsardzības ministrijas arhīvs: "KF jurisdikcijā esošo bruņoto spēku izvešanas kontroles birojs". Objekta nodošanas-pieņemšanas aktu nav.

Apsekošanu un pētījumu 2008./2009. gadā veica: ..... (paraksts)...../I. Upmalis /
Apsekošanā piedalījās pagasta pašvaldības pārstāvis: .....(paraksts)
Apsekotā objekta īpašnieks: ..... (paraksts)

Apsekošana un aprēķini veikti atbilstīgi 2008. un 2009. gadā noslēgtajiem līgumiem ar LR Valsts Kanceleju.

BIJUŠO PSRS (KF) BRUŅOTO SPĒKU KARASPĒKA DAĻU DISLOKĀCIJAS VIETU APSEKOŠANAS RAKSTUROJUMA KARTĪTE

Dislokācijas vietas adrese:

Tukuma rajons, Engures pag., Ragciems

Karaspēka daļas (K/d) Nr.: 2335
Piederība ieroču šķirai: .....Baltijas Kara apgabala (BKA) robežsargu prožektoristi
Kad zeme piešķirta, lēmuma Nr. un datums: .:.....nav atrasts
Karaspēka daļa atradās objektā no/līdz (gadu skaits): .....1954.-1994..... 40
K/d aizņemtā platība ha: ..... nav zināms
T.sk. mežs.....zaudējumi
aramzeme.....zaudējumi
pārējās teritorijas..... zaudējumi
Likvidētas saimniecības: ..... nav
Likvidācijas zaudējumi Ls: ..... nav
* Neiegūtā (lauksaimniecības. mežsaimniecības) produkcija Ls: ..... nav
Karaspēka daļu izmantotie dabas resursi Ls: .....nav noteikti
Ekoloģiskais kaitējums Ls: .....nav noteikts
**KF objektu nodeva LR: ..... .nav nodots
***KF noteiktā objekta vērtība Ls: .....nav noteikta
LR (objekta pārņēmēja) vērtējums Ls: .....nav noteikta
****LPSR iemaksas objekta celtniecībā Ls:..... nav
Zemes (meža) pašreizējais īpašnieks: .....pašvaldība
Zemes (meža) kadastrālā vērtība 2008. g. Ls: .....nav noteikta
Zemes rekultivācijai izlietotie (nepieciešamie) līdzekļi Ls: .....nav noteikti
Meža atjaunošanā izlietotie (nepieciešamie) līdzekļi Ls: .....nav noteikti
Karaspēka daļu celtņu nojaukšanai izlietotie (nepieciešamie) līdzekļi Ls: .....nav noteikti
*****Karaspēka daļu nenomaksātais dabas resursu (zemes) nodoklis Ls: .....nav noteikts
K/d Latvijas tautsaimniecībai radītie zaudējumi Ls: .....nav aprēķināts, jo nav atrasti dokumenti par daļas dislokācijas vietu. Mobilie robežsargu prožektori mainīja atrašanos vietu pa visu jūras piekrasti

* Skatīt īpašā aprakstā: Paskaidrojumi_pie_zaudējumu_aprēķiniem

Pētījumā izmantotie avoti: LNA LVA 270.f.-1c apr. 954.-12. lp. LR Aizsardzības ministrijas arhīvs: "KF jurisdikcijā esošo bruņoto spēku izvešanas kontroles birojs". Objekta nodošanas-pieņemšanas aktu nav.

Apsekošanu un pētījumu 2008./2009. gadā veica: ..... (paraksts)...../I. Upmalis/
Apsekošanā piedalījās pagasta pašvaldības pārstāvis: .....(paraksts)
Apsekotā objekta īpašnieks: ..... (paraksts)

Apsekošana un aprēķini veikti atbilstīgi 2008. un 2009. gadā noslēgtajiem līgumiem ar LR Valsts Kanceleju.

BIJUŠO PSRS (KF) BRUŅOTO SPĒKU KARASPĒKA DAĻU DISLOKĀCIJAS VIETU APSEKOŠANAS RAKSTUROJUMA KARTĪTE

Dislokācijas vietas adrese:

Tukuma rajons, Kandavas pilsētas teritorijā

Karaspēka daļas (K/d) Nr.: 78454, 43690
Piederība ieroču šķirai:. ..... 6. Ļeņingradas Pretgaisa aizsardzības armijas (PGA) daļa
Kad zeme piešķirta, lēmuma Nr. un datums: .....Latvijas PSR Ministru Padomes rīkojums 1739-pc; 21.12.66., 1500-pc; 16.09.64.,188-pc; 11.02.64.
Karaspēka daļa atradās objektā no/līdz (gadu skaits): .....1964.-1994..... 30
Karaspēka daļas aizņemtā platība ha: 95,0
T.sk. mežs....28,5....kailcirte .....zaudējumi 25 251
aramzeme..88,0.....zaudējumi 30 800
pārējās teritorijas.....6,0..... zaudējumi..... 181 227
Likvidācijas zaudējumi Ls: 1
* Neiegūtā (lauksaimniecības. mežsaimniecības) produkcija Ls: 2 877
Karaspēka daļu izmantotie dabas resursi Ls: ..... nav noteikti
Ekoloģiskais kaitējums Ls: ..... nav noteikts
**KF objektu nodeva LR: ..... nav nodots
***KF noteiktā objekta vērtība Ls: ..... nav noteikta
LR (objekta pārņēmēja) vērtējums Ls: ..... nav noteikta
****LPSR iemaksas objekta celtniecībā Ls:..... nav
Zemes (meža) pašreizējais īpašnieks: ..... pašvaldība
Zemes (meža) kadastrālā vērtība 2008. g. Ls: ..... nav noteikta
Zemes rekultivācijai izlietotie (nepieciešamie) līdzekļi Ls: ..... nav noteikti
Meža atjaunošanā izlietotie (nepieciešamie) līdzekļi Ls: ..... nav noteikti
Karaspēka daļu celtņu nojaukšanai izlietotie (nepieciešamie) līdzekļi Ls: ..... nav noteikti
*****Karaspēka daļu nenomaksātais dabas resursu (zemes) nodoklis Ls: 399
K/d Latvijas tautsaimniecībai radītie zaudējumi Ls: 240 554
(divi simti četrdesmit tūkstoši pieci simti piecdesmit četri lati)

* Skatīt īpašā aprakstā: Paskaidrojumi_pie_zaudējumu_aprēķiniem

Pētījumā izmantotie avoti: LNA LVA 270.f.-1c apr. 1760. l. 209.-211. lp., 2622. l. 78. lp. LR Aizsardzības ministrijas arhīvs: "KF jurisdikcijā esošo bruņoto spēku izvešanas kontroles birojs". Objekta nodošanas-pieņemšanas aktu nav.

Apsekošanu un pētījumu 2008./2009. gadā veica: ..... (paraksts)...../I. Upmalis/
Apsekošanā piedalījās pagasta pašvaldības pārstāvis: ..... (paraksts)
Apsekotā objekta īpašnieks: ..... (paraksts)

Apsekošana un aprēķini veikti atbilstīgi 2008. un 2009. gadā noslēgtajiem līgumiem ar LR Valsts Kanceleju.

BIJUŠO PSRS (KF) BRUŅOTO SPĒKU KARASPĒKA DAĻU DISLOKĀCIJAS VIETU APSEKOŠANAS RAKSTUROJUMA KARTĪTE

Dislokācijas vietas adrese:

Tukuma rajons, Engures pag., Lapmežciems

Karaspēka daļas (K/d) Nr.: 37741, 40067, 53173, 43690
Piederība ieroču šķirai:. ..... 6. Ļeņingradas Pretgaisa aizsardzības armijas (PGA) 27. brigādes divizions
Kad zeme piešķirta, lēmuma Nr. un datums: .....Latvijas PSR Ministru Padomes rīkojumi 1051-pc; 16.06.52., 472- c 31.10.51., 390-c; 05.05.54.,188-pc; 11.02.64.
Karaspēka daļa atradās objektā no/līdz (gadu skaits): .....1951.-1994.....43
Karaspēka daļas aizņemtā platība ha: 63,3
T.sk. mežs.....18,99...kailcirte ……..zaudējumi.....16 825
aramzeme.....zaudējumi
pārējās teritorijas..... zaudējumi
Likvidētas saimniecības: 1
Likvidācijas zaudējumi Ls: 1 149
* Neiegūtā (lauksaimniecības. mežsaimniecības) produkcija Ls: .....nav noteikta
Karaspēka daļu izmantotie dabas resursi Ls: .....nav apzināti
Ekoloģiskais kaitējums Ls: .....nav noteikts
**KF objektu nodeva LR: ..... nav nodots
***KF noteiktā objekta vērtība Ls: .....nav noteikts
LR (objekta pārņēmēja) vērtējums Ls: .....nav noteikts
****LPSR iemaksas objekta celtniecībā Ls:..... nav
Zemes (meža) pašreizējais īpašnieks: .....pašvaldība
Zemes (meža) kadastrālā vērtība 2008. g. Ls: 18 077
Zemes rekultivācijai izlietotie (nepieciešamie) līdzekļi Ls: .....nav noteikti
Meža atjaunošanā izlietotie (nepieciešamie) līdzekļi Ls: .....nav noteikti
Karaspēka daļu celtņu nojaukšanai izlietotie (nepieciešamie) līdzekļi Ls: .....nav noteikti
*****Karaspēka daļu nenomaksātais dabas resursu (zemes) nodoklis Ls: 11 660
K/d Latvijas tautsaimniecībai radītie zaudējumi Ls: 29 634
(divdesmit deviņi tūkstoši seši simti trīsdesmit četri lati)

* Skatīt īpašā aprakstā: Paskaidrojumi_pie_zaudējumu_aprēķiniem
Pētījumā izmantotie avoti: LNA LVA 270.f.-1c apr. 795.-15. lp., 934.-213. lp. LR Aizsardzības ministrijas arhīvs: "KF jurisdikcijā esošo bruņoto spēku izvešanas kontroles birojs". Objekta nodošanas-pieņemšanas aktu nav.

Apsekošanu un pētījumu 2008./2009. gadā veica: ..... (paraksts)...../I. Upmalis/
Apsekošanā piedalījās pagasta pašvaldības pārstāvis ..... (paraksts)
Apsekotā objekta īpašnieks: ..... (paraksts)

Apsekošana un aprēķini veikti atbilstīgi 2008. un 2009. gadā noslēgtajiem līgumiem ar LR Valsts Kanceleju.

BIJUŠO PSRS (KF) BRUŅOTO SPĒKU KARASPĒKA DAĻU DISLOKĀCIJAS VIETU APSEKOŠANAS RAKSTUROJUMA KARTĪTE

Dislokācijas vietas adrese:

Tukuma rajons, Smārdes pagasts, Tukums-3

Karaspēka daļas (K/d) Nr.: 13703, (37741), 15446, 06969, 75489, 06899
Piederība ieroču šķirai:. .. Baltijas Kara apgabala (BKA) avācija, Radiotehniskā Brigādes (RTB) daļa "Raudas"
Kad zeme piešķirta, lēmuma Nr. un datums: .....Latvijas PSR Ministru Padomes rīkojumi 389-c; 05.05.54.,390-c; 05.05.54., 817-c; 02.06.62.390
Karaspēka daļa atradās objektā no/līdz (gadu skaits): .....1952.-1994.....42
Karaspēka daļas aizņemtā platība ha: 728,0
T.sk. mežs.....218,4.....kailcirte .....zaudējumi 193 502
aramzeme.....zaudējumi
pārējās teritorijas..... zaudējumi
Likvidētas saimniecības: 5
Likvidācijas zaudējumi Ls: 53 870
* Neiegūtā (lauksaimniecības. mežsaimniecības) produkcija Ls: 5 890
Karaspēka daļu izmantotie dabas resursi Ls: .....nav noskaidroti
Ekoloģiskais kaitējums Ls: .....nav noteikts
**KF objektu nodeva LR: ..... nav nodots
***KF noteiktā objekta vērtība Ls: .....nav noteikta
LR (objekta pārņēmēja) vērtējums Ls: .....nav noteikta
****LPSR iemaksas objekta celtniecībā Ls:..... nav
Zemes (meža) pašreizējais īpašnieks: .....pašvaldība
Zemes (meža) kadastrālā vērtība 2008. g. Ls: .....nav noteikta
Zemes rekultivācijai izlietotie (nepieciešamie) līdzekļi Ls: .....nav noteikti
Meža atjaunošanā izlietotie (nepieciešamie) līdzekļi Ls: .....nav noteikti
Karaspēka daļu celtņu nojaukšanai izlietotie (nepieciešamie) līdzekļi Ls: .....nav noteikti
*****Karaspēka daļu nenomaksātais dabas resursu (zemes) nodoklis Ls: 6 115
K/d Latvijas tautsaimniecībai radītie zaudējumi Ls: 259 377
(divi simti piecdesmit deviņi tūkstoši trīs simti septiņdesmit septiņi lati)

* Skatīt īpašā aprakstā: Paskaidrojumi_pie_zaudējumu_aprēķiniem
Pētījumā izmantotie avoti: LNA LVA 270.f.-1c apr. 953. l. 135. lp. LR Aizsardzības ministrijas arhīvs: "KF jurisdikcijā esošo bruņoto spēku izvešanas kontroles birojs". Objekta nodošanas-pieņemšanas aktu nav.

Apsekošanu un pētījumu 2008./2009. gadā veica: ..... (paraksts)...../I. Upmalis/
Apsekošanā piedalījās pagasta pašvaldības pārstāvis: .....(paraksts)
Apsekotā objekta īpašnieks: ..... (paraksts)

Apsekošana un aprēķini veikti atbilstīgi 2008. un 2009. gadā noslēgtajiem līgumiem ar LR Valsts Kanceleju.

BIJUŠO PSRS (KF) BRUŅOTO SPĒKU KARASPĒKA DAĻU DISLOKĀCIJAS VIETU APSEKOŠANAS RAKSTUROJUMA KARTĪTE

Dislokācijas vietas adrese:

Tukuma rajons, Slampes pagasts

Karaspēka daļas (K/d) Nr.: 43690, 06969, 20087, 78454
Piederība ieroču šķirai:. .....6. Ļeņingradas Pretgaisa aizsardzības armijas (PGA) korpusa 205. RTB divizions, lokatori
Kad zeme piešķirta, lēmuma Nr. un datums: .....Latvijas PSR Ministru Padomes rīkojumi 317-pc; 18.10.89.,232-pc; 04.04.74.
Karaspēka daļa atradās objektā no/līdz (gadu skaits): .....1954.-1994.....40
Karaspēka daļas aizņemtā platība ha: 230,0
T.sk. mežs..1,2....0,36 kailcirte .....zaudējumi 319
aramzeme....69,8 .....zaudējumi 28 596
pārējās teritorijas.....159,0 ..... zaudējumi
Likvidētas saimniecības: ..... nav
Likvidācijas zaudējumi Ls: ..... nav
* Neiegūtā (lauksaimniecības. mežsaimniecības) produkcija Ls: .....nav aprēķināta
Karaspēka daļu izmantotie dabas resursi Ls: .....nav noteikti
Ekoloģiskais kaitējums Ls: .....nav noteikts
**KF objektu nodeva LR: ..... nav nodots
***KF noteiktā objekta vērtība Ls: .....nav noteikts
LR (objekta pārņēmēja) vērtējums Ls: .....nav noteikts
****LPSR iemaksas objekta celtniecībā Ls:..... nav
Zemes (meža) pašreizējais īpašnieks: .....pašvaldība
Zemes (meža) kadastrālā vērtība 2008. g. Ls: 96 016
Zemes rekultivācijai izlietotie (nepieciešamie) līdzekļi Ls: 3 259
Meža atjaunošanā izlietotie (nepieciešamie) līdzekļi Ls: ..... nav noteikti
Karaspēka daļu celtņu nojaukšanai izlietotie (nepieciešamie) līdzekļi Ls: .....nav noteikti
*****Karaspēka daļu nenomaksātais dabas resursu (zemes) nodoklis Ls: 57 610
K/d Latvijas tautsaimniecībai radītie zaudējumi Ls: 89 784
(astoņdesmit deviņi tūkstoši septiņi simti astoņdesmit četri lati)

* Skatīt īpašā aprakstā: Paskaidrojumi_pie_zaudējumu_aprēķiniem
Pētījumā izmantotie avoti: LNA LVA 270.f.-1c apr. 2212. l. 6. lp., 2621. l. 12. lp., 2211. l. 3. lp. LR Aizsardzības ministrijas arhīvs: "KF jurisdikcijā esošo bruņoto spēku izvešanas kontroles birojs". Objekta nodošanas-pieņemšanas aktu nav.

Apsekošanu un pētījumu 2008./2009. gadā veica: ..... (paraksts)...../I. Upmalis/
Apsekošanā piedalījās pagasta pašvaldības pārstāvis: .....(paraksts)
Apsekotā objekta īpašnieks: ..... (paraksts)

Apsekošana un aprēķini veikti atbilstīgi 2008. un 2009. gadā noslēgtajiem līgumiem ar LR Valsts Kanceleju.

BIJUŠO PSRS (KF) BRUŅOTO SPĒKU KARASPĒKA DAĻU DISLOKĀCIJAS VIETU APSEKOŠANAS RAKSTUROJUMA KARTĪTE

Dislokācijas vietas adrese:

Tukuma rajons, Smārdes pag., lidlauks

Karaspēka daļas (K/d) Nr.: 49800,18352, 06899, 55778,13703, 23543, 37441A, 60113, 42344, 23240, 06979

Piederība ieroču šķirai:. ..... Baltijas Kara flotes (BKF) 668. jūras triecienaviācijas pulks

Kad zeme piešķirta, lēmuma Nr. un datums: .....Latvijas PSR Ministru Padomes rīkojumi 1047-c; 18.12.46., 9- 14.11.51., 443-c; 17.11.51., 24.04.53., 2121-pc; 30.11.59., 380-c; 05.05.54., 1704-pc; 07.12.55., 499-c; 11.10.51.

Karaspēka daļa atradās objektā no/līdz (gadu skaits): .....1945.-1994.....49

Karaspēka daļas aizņemtā platība ha: 590,0 (642,0)

T.sk. mežs....10,0....kailcirte .....zaudējumi.....8 860

aramzeme..... 16,4 .....zaudējumi 3 054

pārējās teritorijas.....zaudējumi

Likvidētas saimniecības: 46

Likvidācijas zaudējumi Ls: 747 510

* Neiegūtā (lauksaimniecības. mežsaimniecības) produkcija Ls: .....nav aprēķināts

Karaspēka daļu izmantotie dabas resursi Ls: .....ūdens, smilts, grants 3 artēziskās akas 6 350 400

Ekoloģiskais kaitējums Ls: .....radiācija mērīta 28 punktos 22.01.93. 17-22 mk/rentgeni

**KF objektu nodeva LR: ..... 12.07.93.....12.01.94.....16.02.93.

***KF noteiktā objekta vērtība rbļ.: 1 431 516 329

LR (objekta pārņēmēja) vērtējums Ls: 1 630 934

****LPSR iemaksas objekta celtniecībā Ls:..... 274 928

Zemes (meža) pašreizējais īpašnieks: .....pašvaldība, iznomāts SIA Lidlauks

Zemes (meža) kadastrālā vērtība 2008. g. Ls: 19 153

Zemes rekultivācijai izlietotie (nepieciešamie) līdzekļi Ls: ..... nosaka pašvaldība.7 500

Meža atjaunošanā izlietotie (nepieciešamie) līdzekļi Ls: .....nav aprēķināti

Karaspēka daļu celtņu nojaukšanai izlietotie (nepieciešamie) līdzekļi Ls: ..... 48 dažādas celtnes, kas celtas 1917.-1998. gadā. Daļu celtņu izmanto.

*****Karaspēka daļu nenomaksātais dabas resursu (zemes) nodoklis Ls: 14 077

K/d Latvijas tautsaimniecībai radītie zaudējumi Ls: 9 037 263

(deviņi miljoni trīsdesmit septiņi tūkstoši divi simti sešdesmit trīs lati)

* Skatīt īpašā aprakstā: Paskaidrojumi_pie_zaudējumu_aprēķiniem

Pētījumā izmantotie avoti: LNA LVA 270.f.-1c apr. 1270. l. 149., 150. lp., 202. l. 189. lp., 247. lp., 744. l. 18., 19., 20. lp., 729. l. 5., 6., 7., lp., 15.,16., 728.-137. lp., 889. l. 322. lp, 154. l. 10. lp. LR Aizsardzības ministrijas arhīvs: "KF jurisdikcijā esošo bruņoto spēku izvešanas kontroles birojs". Objekta nodošanas-pieņemšanas akti.

Apsekošanu un pētījumu 2008./2009. gadā veica: ..... (paraksts)...../I. Upmalis/

Apsekošanā piedalījās pagasta pašvaldības pārstāvis: .....(paraksts)

Apsekotā objekta īpašnieks: ..... (paraksts)

Apsekošana un aprēķini veikti atbilstīgi 2008. un 2009. gadā noslēgtajiem līgumiem ar LR Valsts Kanceleju.

Valkas rajons

Aizpildītas kartiņas 2
Aizņemtā platība ha 1 023,8
Likvidētas lauku saimniecības 9
Nenodoti militārie objekti..... 1
Karaspēka daļas Latvijas tautsaimniecībai radījušas zaudējumus .....Ls 3 392 328

BIJUŠO PSRS (KF) BRUŅOTO SPĒKU KARASPĒKA DAĻU DISLOKĀCIJAS VIETU APSEKOŠANAS RAKSTUROJUMA KARTĪTE

Dislokācijas vietas adrese:

Valkas raj., Lugaži

Karaspēka daļas (K/d) Nr.: 74531, 06566
Piederība ieroču šķirai: ..... 15. Gais spēku armijas (GSA) lokatori, medicīnas noliktavas
Kad zeme piešķirta, lēmuma Nr. un datums: ..... Latvijas PSR Ministru Padomes rīkojumii 131-cc; 08.03.61., 1910-pcc; 28.12.62., 1063-pcc; 20.07.63.
Karaspēka daļa atradās objektā no/līdz (gadu skaits): .....1961.-1993.. 32
Karaspēka daļas aizņemtā platība ha: 23,8
T.sk. mežs...0,2.....kailcirte …….....zaudējumi 177
aramzeme.....zaudējumi 100 864
pārējās teritorijas..... zaudējumi
Likvidētas saimniecības: 1
Likvidācijas zaudējumi Ls: 48
* Neiegūtā (lauksaimniecības. mežsaimniecības) produkcija Ls: ..... nav noteikts
K/d izmantotie dabas resursi Ls:.....ūdens..... 7 741
Ekoloģiskais kaitējums Ls: ..... nav noteikts
**KF objektu nodeva LR: ..... 01.03.93.
***KF noteiktā objekta vērtība Ls: 4 367 000
LR (objekta pārņēmēja) vērtējums Ls: 21 835
****LPSR iemaksas objekta celtniecībā Ls:..... 1 456
Zemes (meža) pašreizējais īpašnieks: ..... pašvaldība
Zemes (meža) kadastrālā vērtība 2008. g. Ls:..... nav noteikta
Zemes rekultivācijai izlietotie (nepieciešamie) līdzekļi Ls: ..... nav noteikti
Meža atjaunošanā izlietotie (nepieciešamie) līdzekļi Ls: ..... nav noteikti
Karaspēka daļu celtņu nojaukšanai izlietotie (nepieciešamie) līdzekļi Ls: ..... nav noteikti
*****Karaspēka daļu nenomaksātais dabas resursu (zemes) nodoklis Ls: ..... nav noteikts
K/d Latvijas tautsaimniecībai radītie zaudējumi Ls: 132 121
(viens simts trīsdesmit divi tūkstoši viens simts divdesmit viens lats)

* Skatīt īpašā aprakstā: Paskaidrojumi_pie_zaudējumu_aprēķiniem
Pētījumā izmantotie avoti: LNA LVA 270.f.-1c apr. 1883. l. 129. lp. LR Aizsardzības ministrijas arhīvs: "KF jurisdikcijā esošo bruņoto spēku izvešanas kontroles birojs". Objekta nodošanas-pieņemšanas akti.

Apsekošanu un pētījumu 2008./2009. gadā veica: ..... (paraksts) /Ē. Tilgass/
Apsekošanā piedalījās pagasta pašvaldības pārstāvis: ..... (paraksts)
Apsekotā objekta īpašnieks: ..... (paraksts)

Apsekošana un aprēķini veikti atbilstīgi 2008. un 2009. gadā noslēgtajiem līgumiem ar LR Valsts Kanceleju.

BIJUŠO PSRS (KF) BRUŅOTO SPĒKU KARASPĒKA DAĻU DISLOKĀCIJAS VIETU APSEKOŠANAS RAKSTUROJUMA KARTĪTE

Dislokācijas vietas adrese:

Valkas raj., Pedeles pagasts

Karaspēka daļas (K/d) Nr.: 71206
Piederība ieroču šķirai:. ... .Baltijas Kara apgabala (BKA) poligons
Kad zeme piešķirta, lēmuma Nr. un datums: .....Latvijas PSR Ministru Padomes rīkojums 460-cc; 13.05.53., 385-c; 04.05.54., 105-pcc; 02.02.61., 506-pcc; 28.04.61., 1923-pcc; 26.12.63.
Karaspēka daļa atradās objektā no/līdz (gadu skaits): 1953.-1993. 40
Karaspēka daļas aizņemtā platība ha: 1000,0
T.sk. mežs....467,5....kailcirte .....zaudējumi 413 738
aramzeme..... .532,5.....zaudējumi 2 844 828
pārējās teritorijas.....zaudējumi
Likvidētas saimniecības: 8
Likvidācijas zaudējumi Ls: 1 475
* Neiegūtā (lauksaimniecības. mežsaimniecības) produkcija Ls: .....nav aprēķināta
K/d izmantotie dabas resursi Ls ..... nav
Ekoloģiskais kaitējums Ls: .....nav noteikts
**KF objektu nodeva LR: ..... nav nodots
***KF noteiktā objekta vērtība Ls: .....nav noteikta
LR (objekta pārņēmēja) vērtējums Ls: .....nav noteikta
****LPSR iemaksas objekta celtniecībā Ls:..... nav
Zemes (meža) pašreizējais īpašnieks: .....pašvaldība
Zemes (meža) kadastrālā vērtība 2008. g. Ls: 416
Zemes rekultivācijai izlietotie (nepieciešamie) līdzekļi Ls: .....nav noteikti
Meža atjaunošanā izlietotie (nepieciešamie) līdzekļi Ls: .....nav noteikti
Karaspēka daļu celtņu nojaukšanai izlietotie (nepieciešamie) līdzekļi Ls: .....nav noteikti
*****Karaspēka daļu nenomaksātais dabas resursu (zemes) nodoklis Ls: 166
K/d Latvijas tautsaimniecībai radītie zaudējumi Ls: 3 260 207
(trīs miljoni divi simti sešdesmit tūkstoši divi simti septiņi lati)

* Skatīt īpašā aprakstā: Paskaidrojumi_pie_zaudējumu_aprēķiniem
Pētījumā izmantotie avoti: LNA LVA 270.f.-1c apr. 891., 955. LR Aizsardzības ministrijas arhīvs: "KF jurisdikcijā esošo bruņoto spēku izvešanas kontroles birojs". Objekta nodošanas-pieņemšanas aktu nav.

Apsekošanu un pētījumu 2008./2009. gadā veica: ..... (paraksts) /Ē. Tilgass/
Apsekošanā piedalījās pagasta pašvaldības pārstāvis: .....(paraksts)
Apsekotā objekta īpašnieks: ..... (paraksts)

Valmieras rajons

Aizpildītas kartiņas 2
Aizņemtā platība ha 36,0
Likvidētas lauku saimniecības 0
Nenodoti militārie objekti..... 2
Karaspēka daļas Latvijas tautsaimniecībai
radījušas zaudējumus ..... Ls 7 892

BIJUŠO PSRS (KF) BRUŅOTO SPĒKU KARASPĒKA DAĻU DISLOKĀCIJAS VIETU APSEKOŠANAS RAKSTUROJUMA KARTĪTE

Dislokācijas vietas adrese:

Valmieras raj., Kangāru pagasts

Karaspēka daļas (K/d) Nr.: 11637
Piederība ieroču šķirai: ..... PSRS Valsts Drošības komiteja (VDK) apsardzes daļa
Kad zeme piešķirta, lēmuma Nr. un datums: .....Latvijas PSR Ministru Padomes rīkojums 733-ps 24.07.69.
Karaspēka daļa atradās objektā no/līdz (gadu skaits): .....1969.-1993.....24
Karaspēka daļas aizņemtā platība ha: 36,0
T.sk. mežs.....zaudējumi
aramzeme.....zaudējumi
pārējās teritorijas..... 36,0 .....zaudējumi
Likvidētas saimniecības: ..... nav
Likvidācijas zaudējumi Ls: ..... nav
* Neiegūtā (lauksaimniecības. mežsaimniecības) produkcija Ls: .....nav noteikta
K/d izmantotie dabas resursi Ls.....nav noteikti
Ekoloģiskais kaitējums Ls: .....nav noteikts
**KF objektu nodeva LR: ..... nav nodots
***KF noteiktā objekta vērtība Ls: .....nav noteikta
LR (objekta pārņēmēja) vērtējums Ls: .....nav noteikta
****LPSR iemaksas objekta celtniecībā Ls:..... nav
Zemes (meža) pašreizējais īpašnieks: .....pašvaldība
Zemes (meža) kadastrālā vērtība 2008. g. Ls: 10 096
Zemes rekultivācijai izlietotie (nepieciešamie) līdzekļi Ls: .....nav noteikti
Meža atjaunošanā izlietotie (nepieciešamie) līdzekļi Ls: .....nav noteikti
Karaspēka daļu celtņu nojaukšanai izlietotie (nepieciešamie) līdzekļi Ls: .....nav noteikti
*****Karaspēka daļu nenomaksātais dabas resursu (zemes) nodoklis Ls: 2 400
K/d Latvijas tautsaimniecībai radītie zaudējumi Ls: 2 400
(divi tūkstoši četri simti lati)

* Skatīt īpašā aprakstā: Paskaidrojumi_pie_zaudējumu_aprēķiniem
Pētījumā izmantotie avoti: LNA LVA 270.f.-1c apr. 1946. l. LR Aizsardzības ministrijas arhīvs: "KF jurisdikcijā esošo bruņoto spēku izvešanas kontroles birojs". Objekta nodošanas-pieņemšanas aktu nav.

Apsekošanu un pētījumu 2008./2009. gadā veica: ..... (paraksts) /Ē. Tilgass/
Apsekošanā piedalījās pagasta pašvaldības pārstāvis: .....(paraksts)
Apsekotā objekta īpašnieks: ..... (paraksts)

Apsekošana un aprēķini veikti atbilstīgi 2008. un 2009. gadā noslēgtajiem līgumiem ar LR Valsts Kanceleju.

BIJUŠO PSRS (KF) BRUŅOTO SPĒKU KARASPĒKA DAĻU DISLOKĀCIJAS VIETU APSEKOŠANAS RAKSTUROJUMA KARTĪTE

Dislokācijas vietas adrese:

Valmieras pils., Cēsu iela 54

Karaspēka daļas (K/d) Nr.: .....nav noteikts
Piederība ieroču šķirai:. ..... Baltijas Kara apgabala (BKA) armijas degvielas uzpildes stacija (DUS)
Kad zeme piešķirta, lēmuma Nr. un datums: .....nav atrasts
Karaspēka daļa atradās objektā no/līdz (gadu skaits): ..... 1994. gadam
Karaspēka daļas aizņemtā platība ha: .....nav noteikta
T.sk. mežs.....zaudējumi
aramzeme.....zaudējumi
pārējās teritorijas..... zaudējumi

Likvidētas saimniecības: ..... nav
Likvidācijas zaudējumi Ls: ..... nav
* Neiegūtā (lauksaimniecības. mežsaimniecības) produkcija Ls: .....nav noteikta
K/d izmantotie dabas resursi Ls.....nav noteikti
Ekoloģiskais kaitējums Ls: .....pētījumu veic un nosaka SIA "Venteko"
**KF objektu nodeva LR: ..... nav nodots
***KF noteiktā objekta vērtība Ls: .....nav noteikta
LR (objekta pārņēmēja) vērtējums Ls: .....nav noteikta
****LPSR iemaksas objekta celtniecībā Ls:..... nav
Zemes (meža) pašreizējais īpašnieks: .....pašvaldība
Zemes (meža) kadastrālā vērtība 2008. g. Ls: 549 236
Zemes rekultivācijai izlietotie (nepieciešamie) līdzekļi Ls: .....nav noteikti
Meža atjaunošanā izlietotie (nepieciešamie) līdzekļi Ls: .....nav noteikti
Karaspēka daļu celtņu nojaukšanai izlietotie (nepieciešamie) līdzekļi Ls: .....nav noteikti
*****Karaspēka daļu nenomaksātais dabas resursu (zemes) nodoklis Ls: 5 492
K/d Latvijas tautsaimniecībai radītie zaudējumi Ls: 5 492
(pieci tūkstoši četri simti deviņdesmit divi lati)

* Skatīt īpašā aprakstā: Paskaidrojumi_pie_zaudējumu_aprēķiniem
Pētījumā izmantotie avoti: LNA LVA 270.f.-1c apr. nav atrasta. LR Aizsardzības ministrijas arhīvs: "KF jurisdikcijā esošo bruņoto spēku izvešanas kontroles birojs". Objekta nodošanas-pieņemšanas aktu nav.

Apsekošanu un pētījumu 2008./2009. gadā veica: ..... (paraksts) /Ē. Tilgass/
Apsekošanā piedalījās pagasta pašvaldības pārstāvis: .....(paraksts)
Apsekotā objekta īpašnieks: ..... (paraksts)

Apsekošana un aprēķini veikti atbilstīgi 2008. un 2009. gadā noslēgtajiem līgumiem ar LR Valsts Kanceleju.

Ventspils rajons

Aizpildītas kartiņas 24
Aizņemtā platība ha 2 589,8
Likvidētas lauku saimniecības 57
Nenodoti militārie objekti..... 12
Karaspēka daļas Latvijas tautsaimniecībai radījušas zaudējumus .....Ls 3 680 822

PSRS Armijas vienības Ventspils rajonā, 1945.-1994. gads

1. Jūras novērošanas posteņi, lokatori
2. Robežsargi karaspēka daļa 2335
3. Sauszemes robežsargu daļas
4. Prožektoristu pulks
5. Zenītraķešu divizionu novietnes
6. Tanku pulks karaspēka daļa 01351
7. Jūras robežsargi k/d 9864
8. Helikopteru un rezerves lidlauki
9. Jūras kājnieki
10. Spārnoto pretkuģu raķetšu divizioni
11. 6. Ļeņingradas Pretgaisa aizsardzības armijas (PGA) zeme-gaiss raķetes un kodolraķetes
12. Tālšāvēju lielgabali
13. Tankadroms
14. BF rezerves lidlauks
15. Aviācijas kordinācijas punkti
16. Bākas un hidrografi k/d 81364

BIJUŠO PSRS (KF) BRUŅOTO SPĒKU KARASPĒKA DAĻU DISLOKĀCIJAS VIETU APSEKOŠANAS RAKSTUROJUMA KARTĪTE

Dislokācijas vietas adrese:

Ventspils rajons, Vārves pag. "Ozoliņi"

Karaspēka daļas (K/d) Nr.: 2335, 9788
Piederība ieroču šķirai: ..... Baltijas Kara apgabala (BKA) 524. robežsargu postenis, šautuve
Kad zeme piešķirta, lēmuma Nr. un datums: ..... Latvijas PSR Ministru Padomes rīkojums 1155-pc; 22.06.58.
Karaspēka daļa atradās objektā no/līdz (gadu skaits): .....1958.-1992..... 34
Karaspēka daļas aizņemtā platība ha: 28,2
T.sk. mežs..16,5.....kailcirte ……..zaudējumi 14 619
aramzeme.....zaudējumi
pārējās teritorijas..... zaudējumi
Likvidētas saimniecības: ..... nav
Likvidācijas zaudējumi Ls: ..... nav
* Neiegūtā (lauksaimniecības. mežsaimniecības) produkcija Ls: ..... nav noskaidrots
Karaspēka daļu izmantotie dabas resursi Ls: ..... nav apzināti
Ekoloģiskais kaitējums Ls: ..... nav noskaidrots
**KF objektu nodeva LR: ..... 26.10.92.
***KF noteiktā objekta vērtība Ls: 21 072
LR (objekta pārņēmēja) vērtējums Ls: 21 072
****LPSR iemaksas objekta celtniecībā Ls:..... 1 405
Zemes (meža) pašreizējais īpašnieks: .....pašvaldība, privātīpašums
Zemes (meža) kadastrālā vērtība 2008. g. Ls: 8 626
Zemes rekultivācijai izlietotie (nepieciešamie) līdzekļi Ls: .....nav aprēķināti
Meža atjaunošanā izlietotie (nepieciešamie) līdzekļi Ls: .....nav aprēķināti
Karaspēka daļu celtņu nojaukšanai izlietotie (nepieciešamie) līdzekļi Ls: .....nav aprēķināti
*****Karaspēka daļu nenomaksātais dabas resursu (zemes) nodoklis Ls: 4 917
K/d Latvijas tautsaimniecībai radītie zaudējumi Ls: 42 013
(četrdesmit divi tūkstoši trīspadsmit lati)

* Skatīt īpašā aprakstā: Paskaidrojumi_pie_zaudējumu_aprēķiniem

Pētījumā izmantotie avoti: LNA LVA 270.f.-1c apr. 1215. l. 59. lp. LR Aizsardzības ministrijas arhīvs: "KF jurisdikcijā esošo bruņoto spēku izvešanas kontroles birojs". Objekta nodošanas-pieņemšanas akti.

Apsekošanu un pētījumu 2008./2009. gadā veica: ..... (paraksts)...../I. Upmalis/
Apsekošanā piedalījās pagasta pašvaldības pārstāvis: ..... (paraksts)
Apsekotā objekta īpašnieks: ..... (paraksts)

Apsekošana un aprēķini veikti atbilstīgi 2008. un 2009. gadā noslēgtajiem līgumiem ar LR Valsts Kanceleju.

BIJUŠO PSRS (KF) BRUŅOTO SPĒKU KARASPĒKA DAĻU DISLOKĀCIJAS VIETU APSEKOŠANAS RAKSTUROJUMA KARTĪTE

Dislokācijas vietas adrese:

Ventspils rajons, Vārves pag.,"Čalas", "Ozolaine"

Karaspēka daļas (K/d) Nr.: 37741, 67987, 31849, 2335
Piederība ieroču šķirai:. ..... Baltijas Kara flotes (BKF) apmācību centrs, krasta apsardze, 524 k/p
Kad zeme piešķirta, lēmuma Nr. un datums: .....nav atrasts
Karaspēka daļa atradās objektā no/līdz (gadu skaits): ..... 1968.-1993.....25
Karaspēka daļas aizņemtā platība ha: .. .. nav atrasta .
T.sk. mežs..... .....zaudējumi
aramzeme.....zaudējumi
pārējās teritorijas..... zaudējumi
Likvidētas saimniecības: .....nav noskaidrots
Likvidācijas zaudējumi Ls: .....nav noskaidrots
* Neiegūtā (lauksaimniecības. mežsaimniecības) produkcija Ls: .....nav aprēķināta
Karaspēka daļu izmantotie dabas resursi Ls: .....artēziskais urbums, ūdens 1 080 000
Ekoloģiskais kaitējums Ls: .....nav noteikts
**KF objektu nodeva LR: ..... 26.08.93., 01.09.92.
***KF noteiktā objekta vērtība rub/Ls.: ....25 484 800 ..... 127 424
LR (objekta pārņēmēja) vērtējums Ls: 15 587
****LPSR iemaksas objekta celtniecībā Ls:.....8 495
Zemes (meža) pašreizējais īpašnieks: .....privātīpašumi
Zemes (meža) kadastrālā vērtība 2008. g. Ls: 49 909
Zemes rekultivācijai izlietotie (nepieciešamie) līdzekļi Ls: .....nav aprēķināti
Meža atjaunošanā izlietotie (nepieciešamie) līdzekļi Ls: .....nav aprēķināti
Karaspēka daļu celtņu nojaukšanai izlietotie (nepieciešamie) līdzekļi Ls: .....nav noskaidrots
*****Karaspēka daļu nenomaksātais dabas resursu (zemes) nodoklis Ls: 18 716
K/d Latvijas tautsaimniecībai radītie zaudējumi Ls: 1 122 798
(viens miljons viens simts divdesmit divi tūkstoši septiņi simti deviņdesmit astoņi lati)

* Skatīt īpašā aprakstā: Paskaidrojumi_pie_zaudējumu_aprēķiniem
Pētījumā izmantotie avoti: LNA LVA 270.f.-1c apr. nav atrasta. LR Aizsardzības ministrijas arhīvs: "KF jurisdikcijā esošo bruņoto spēku izvešanas kontroles birojs". Objekta nodošanas-pieņemšanas akti.

Apsekošanu un pētījumu 2008./2009. gadā veica: ..... (paraksts)...../I. Upmalis/
Apsekošanā piedalījās pagasta pašvaldības pārstāvis: .....(paraksts)
Apsekotā objekta īpašnieks: ..... (paraksts)

Apsekošana un aprēķini veikti atbilstīgi 2008. un 2009. gadā noslēgtajiem līgumiem ar LR Valsts Kanceleju.

BIJUŠO PSRS (KF) BRUŅOTO SPĒKU KARASPĒKA DAĻU DISLOKĀCIJAS VIETU APSEKOŠANAS RAKSTUROJUMA KARTĪTE

Dislokācijas vietas adrese:

Ventspils rajons, Užavas pag., Sarnāte

Karaspēka daļas (K/d) Nr.: 2335
Piederība ieroču šķirai:. . ..... Baltijas Kara apgabala (BKA) 527. robežsargu postenis
Kad zeme piešķirta, lēmuma Nr. un datums: .....Latvijas PSR Ministru Padomes rīkojums 786-pc;07.05.58.
Karaspēka daļa atradās objektā no/līdz (gadu skaits): 1958.-1992. 34
Karaspēka daļas aizņemtā platība ha: 3,0
T.sk. mežs...2,3.....kailcirte .....zaudējumi 2 038
aramzeme.....zaudējumi
pārējās teritorijas..... zaudējumi
Likvidētas saimniecības: ..... nav
Likvidācijas zaudējumi Ls: ..... nav
* Neiegūtā (lauksaimniecības. mežsaimniecības) produkcija Ls: .....nav aprēķināta
Karaspēka daļu izmantotie dabas resursi Ls: ..... nav
Ekoloģiskais kaitējums Ls: .....nav noteikts
**KF objektu nodeva LR: .....29.08.92.
***KF noteiktā objekta vērtība Ls: 24 050
LR (objekta pārņēmēja) vērtējums Ls: 24 050
****LPSR iemaksas objekta celtniecībā Ls:..... 1 603
Zemes (meža) pašreizējais īpašnieks: .....privātīpašums
Zemes (meža) kadastrālā vērtība 2008. g. Ls: 3 373
Zemes rekultivācijai izlietotie (nepieciešamie) līdzekļi Ls: .....nav aprēķināti
Meža atjaunošanā izlietotie (nepieciešamie) līdzekļi Ls: .....nav noskaidroti
Karaspēka daļu celtņu nojaukšanai izlietotie (nepieciešamie) līdzekļi Ls: .....nav noskaidroti
*****Karaspēka daļu nenomaksātais dabas resursu (zemes) nodoklis Ls: 1 720
K/d Latvijas tautsaimniecībai radītie zaudējumi Ls: 29 411
(divdesmit deviņi tūkstoši četri simti vienpadsmit lati)

Apsekošana un aprēķini veikti saskaņā ar darbiem pēc LR Ministru kabineta 2005. g. 5. augusta rīkojuma Nr. 523 un Valsts Kancelejas pilnvarojuma.

* Skatīt īpašā aprakstā: Paskaidrojumi_pie_zaudējumu_aprēķiniem
Pētījumā izmantotie avoti: LNA LVA 270.f.-1c apr. nav atrasta. LR Aizsardzības ministrijas arhīvs: "KF jurisdikcijā esošo bruņoto spēku izvešanas kontroles birojs". Objekta nodošanas-pieņemšanas akti.

Apsekošanu un pētījumu 2008./2009. gadā veica: ..... (paraksts)...../I. Upmalis/
Apsekošanā piedalījās pagasta pašvaldības pārstāvis ..... (paraksts)
Apsekotā objekta īpašnieks: ..... (paraksts)

BIJUŠO PSRS (KF) BRUŅOTO SPĒKU KARASPĒKA DAĻU DISLOKĀCIJAS VIETU APSEKOŠANAS RAKSTUROJUMA KARTĪTE

Dislokācijas vietas adrese:

Ventspils rajons, Zūru pag., Piltene

Karaspēka daļas (K/d) Nr.: 81304
Piederība ieroču šķirai: ..... Baltijas Kara flote (BKF)
Kad zeme piešķirta, lēmuma Nr. un datums: ..... nav atrasts
Karaspēka daļa atradās objektā no/līdz (gadu skaits): 1946.-1994 48
K/d aizņemtā platība ha: ..... .124,0
T.sk. mežs……37,2……kailcirte .....zaudējumi..... 32 959
aramzeme.....zaudējumi
pārējās teritorijas..... zaudējumi
Likvidētas saimniecības: ..... nav
Likvidācijas zaudējumi Ls: ..... nav
* Neiegūtā (lauksaimniecības. mežsaimniecības) produkcija Ls: ..... nav aprēķināta
K/d izmantotie dabas resursi Ls ..... nav apzināti
Ekoloģiskais kaitējums Ls: ..... nav noteikts
**KF objektu nodeva LR: ..... nav nodots
***KF noteiktā objekta vērtība Ls: ..... nav noteikts
LR (objekta pārņēmēja) vērtējums Ls: ..... nav noteikts
****LPSR iemaksas objekta celtniecībā Ls:..... nav
Zemes (meža) pašreizējais īpašnieks: ..... pašvaldība
Zemes (meža) kadastrālā vērtība 2008. g. Ls: ..... nav noteikta
Zemes rekultivācijai izlietotie (nepieciešamie) līdzekļi Ls: ..... nav noteikti
Meža atjaunošanā izlietotie (nepieciešamie) līdzekļi Ls: ..... nav noteikti
Karaspēka daļu celtņu nojaukšanai izlietotie (nepieciešamie) līdzekļi Ls: ..... nav noteikti
*****Karaspēka daļu nenomaksātais dabas resursu (zemes) nodoklis Ls: ..... nav aprēķināts
K/d Latvijas tautsaimniecībai radītie zaudējumi Ls: 32 959
(trīsdesmit divi tūkstoši deviņi simti piecdesmit deviņi lati)

* Skatīt īpašā aprakstā: Paskaidrojumi_pie_zaudējumu_aprēķiniem

Pētījumā izmantotie avoti: LNA LVA 270.f.-1c apr. 20. l. 59. - 61. lp. LR Aizsardzības ministrijas arhīvs: “KF jurisdikcijā esošo bruņoto spēku izvešanas kontroles birojs”. Objekta nodošanas-pieņemšanas aktu nav.

Apsekošanu un pētījumu 2008./2009. gadā veica: ..... (paraksts)...../I. Upmalis/
Apsekošanā piedalījās pagasta pašvaldības pārstāvis: ..... (paraksts)
Apsekotā objekta īpašnieks: ..... (paraksts)

Apsekošana un aprēķini veikti atbilstīgi 2008. un 2009. gadā noslēgtajiem līgumiem ar LR Valsts Kanceleju.

BIJUŠO PSRS (KF) BRUŅOTO SPĒKU KARASPĒKA DAĻU DISLOKĀCIJAS VIETU APSEKOŠANAS RAKSTUROJUMA KARTĪTE

Dislokācijas vietas adrese:

Ventspils rajons, Piltene, Tārgales lidlauks

Karaspēka daļas (K/d) Nr.: 62413
Piederība ieroču šķirai:. ..... Baltijas Kara flotes (BKF) gruntseguma rezerves lidlauks
Kad zeme piešķirta, lēmuma Nr. un datums: ..... Latvijas PSR Ministru padomes rīkojumi 956-pc; 09.07.55., 28—39c 25.05.55.
Karaspēka daļa atradās objektā no/līdz (gadu skaits): .....1955.-1994..... 39
Karaspēka daļas aizņemtā platība ha: ..... .287,4
T.sk. mežs....86,22....kailcirte .....zaudējumi 76 391
aramzeme.....zaudējumi
pārējās teritorijas..... zaudējumi
Likvidētas saimniecības: 15
Likvidācijas zaudējumi Ls: 979 831
* Neiegūtā (lauksaimniecības. mežsaimniecības) produkcija Ls: .....nav aprēķināta
Karaspēka daļu izmantotie dabas resursi Ls: ..... nav noteikti
Ekoloģiskais kaitējums Ls: ..... nav noteikts
**KF objektu nodeva LR: ..... nav nodots
***KF noteiktā objekta vērtība Ls: ..... nav noteikts
LR (objekta pārņēmēja) vērtējums Ls: ..... nav noteikts
****LPSR iemaksas objekta celtniecībā Ls:..... nav
Zemes (meža) pašreizējais īpašnieks: .....pašvaldība, privātīpašumi
Zemes (meža) kadastrālā vērtība 2008. g. Ls: 52 409
Zemes rekultivācijai izlietotie (nepieciešamie) līdzekļi Ls: ..... nav
Meža atjaunošanā izlietotie (nepieciešamie) līdzekļi Ls: ..... nav
Karaspēka daļu celtņu nojaukšanai izlietotie (nepieciešamie) līdzekļi Ls: ..... nav
*****Karaspēka daļu nenomaksātais dabas resursu (zemes) nodoklis Ls: 30 659
K/d Latvijas tautsaimniecībai radītie zaudējumi Ls: 1 086 881
(viens miljons astoņdesmit seši tūkstoši astoņi simti astoņdesmit viens lats)

* Skatīt īpašā aprakstā: Paskaidrojumi_pie_zaudējumu_aprēķiniem
Pētījumā izmantotie avoti: LNA LVA 270.f.-1c apr. 1037. l., 1090. l. 21. lp., 274. l. 327. lp. LR Aizsardzības ministrijas arhīvs: "KF jurisdikcijā esošo bruņoto spēku izvešanas kontroles birojs". Objekta nodošanas-pieņemšanas aktu nav.

Apsekošanu un pētījumu 2008./2009. gadā veica: ..... (paraksts)...../I. Upmalis/
Apsekošanā piedalījās pagasta pašvaldības pārstāvis: ..... (paraksts)
Apsekotā objekta īpašnieks: ..... (paraksts)

Apsekošana un aprēķini veikti atbilstīgi 2008. un 2009. gadā noslēgtajiem līgumiem ar LR Valsts Kanceleju.

BIJUŠO PSRS (KF) BRUŅOTO SPĒKU KARASPĒKA DAĻU DISLOKĀCIJAS VIETU APSEKOŠANAS RAKSTUROJUMA KARTĪTE

Dislokācijas vietas adrese:

Ventspils rajons, Ances pag., Rinda

Karaspēka daļas (K/d) Nr.: 18282, 01351
Piederība ieroču šķirai: ..... Baltijas Kara apgabala (BKA) 51. gvardes strēlnieku divīzijas mācību poligons
Kad zeme piešķirta, lēmuma Nr. un datums: .....Latvijas PSR Ministru Padomes rīkojumi 421-c; 22.05.46., 1371-pc; 20.08.64.,943-pc; 11.12.70
Karaspēka daļa atradās objektā no/līdz (gadu skaits): .....1946.-1994.....48
Karaspēka daļas aizņemtā platība ha: 237,0
T.sk. mežs....71,1....kailcirte .....zaudējumi..(510 Ls ha 36 188
aramzeme.....zaudējumi
pārējās teritorijas..... zaudējumi
Likvidētas saimniecības: 28
Likvidācijas zaudējumi Ls: 243 342
* Neiegūtā (lauksaimniecības. mežsaimniecības) produkcija Ls: .....nav aprēķināts
Karaspēka daļu izmantotie dabas resursi Ls: .....nav noteikti
Ekoloģiskais kaitējums Ls: .....nav noteikts
**KF objektu nodeva LR: ..... nav nodots
***KF noteiktā objekta vērtība Ls: ..... nav noteikta
LR (objekta pārņēmēja) vērtējums Ls: .....nav noteikta
****LPSR iemaksas objekta celtniecībā Ls:..... nav
Zemes (meža) pašreizējais īpašnieks: .....privātīpašumi
Zemes (meža) kadastrālā vērtība 2008. g. Ls:.....nav noteikta
Zemes rekultivācijai izlietotie (nepieciešamie) līdzekļi Ls: ..... nav
Meža atjaunošanā izlietotie (nepieciešamie) līdzekļi Ls: ..... nav
Karaspēka daļu celtņu nojaukšanai izlietotie (nepieciešamie) līdzekļi Ls: ..... nav
*****Karaspēka daļu nenomaksātais dabas resursu (zemes) nodoklis Ls: 1 261
K/d Latvijas tautsaimniecībai radītie zaudējumi Ls: 280 791
(Divi simti astoņdesmit tūkstoši septiņi simti deviņdesmit viens lats)

*-skatīt īpašā aprakstā.Paskaidrojumi_pie_zaudējumu_aprēķiniem
Pētījumā izmantotie avoti: LNA LVA 270.f.-1c apr. 290.-5. lp., 300.-100. lp. LR Aizsardzības ministrijas arhīvs: "KF jurisdikcijā esošo bruņoto spēku izvešanas kontroles birojs". Objekta nodošanas-pieņemšanas aktu nav.

Apsekošanu un pētījumu 2008./2009. gadā veica: ..... (paraksts)...../I. Upmalis/
Apsekošanā piedalījās pagasta pašvaldības pārstāvis ..... (paraksts)
Apsekotā objekta īpašnieks: ..... (paraksts)

Apsekošana un aprēķini veikti atbilstīgi 2008. un 2009. gadā noslēgtajiem līgumiem ar LR Valsts Kanceleju.

BIJUŠO PSRS (KF) BRUŅOTO SPĒKU KARASPĒKA DAĻU DISLOKĀCIJAS VIETU APSEKOŠANAS RAKSTUROJUMA KARTĪTE

Dislokācijas vietas adrese:

Ventspils rajons, Užavas pag.

Karaspēka daļas (K/d) Nr.: 2335, 95376, 95453
Piederība ieroču šķirai:. .....Baltijas Kara apgabala (BKA) 1946. gadā artilērijas poligons, robežsargi, tanku pulks, zenītraķetes.
Kad zeme piešķirta, lēmuma Nr. un datums: .....Latvijas PSR Ministru Padomes rīkojumi 1812-pcc; 24.06.61., 1303.-pc; 09.09.63., 241-pc; 17.03.69., 660-pc; 17.08.71., 230-pc; 25.03.71., 855-c; 28.03.52., 185-pc; 25.03.75.
Karaspēka daļa atradās objektā no/līdz (gadu skaits): .....1946.-1992.....46
Karaspēka daļas aizņemtā platība ha: 337,0
T.sk. mežs…..160,9....48,47……..kailcirte .....zaudējumi 42 944
aramzeme..... 4,2 .....zaudējumi 2 660
pārējās teritorijas.....zaudējumi..... 3 710
Likvidētas saimniecības: 9
Likvidācijas zaudējumi Ls: 19 719
* Neiegūtā (lauksaimniecības. mežsaimniecības) produkcija Ls: 1 522
Karaspēka daļu izmantotie dabas resursi Ls: .....ūdens
Ekoloģiskais kaitējums Ls: ..... nav noskaidrots
**KF objektu nodeva LR: .....02.09.92.
***KF noteiktā objekta vērtība rub/Ls: ...4 566 160 ..... 22 831
LR (objekta pārņēmēja) vērtējums Ls: 22 831
****LPSR iemaksas objekta celtniecībā Ls:.....1 522.00
Zemes (meža) pašreizējais īpašnieks: .....pašvaldība, privātīpašumi
Zemes (meža) kadastrālā vērtība 2008. g. Ls: ..... nav noteikta
Zemes rekultivācijai izlietotie (nepieciešamie) līdzekļi Ls: ..... nav aprēķināti
Meža atjaunošanā izlietotie (nepieciešamie) līdzekļi Ls: ..... nav aprēķināti
Karaspēka daļu celtņu nojaukšanai izlietotie (nepieciešamie) līdzekļi Ls: ..... nav noskaidrots
*****Karaspēka daļu nenomaksātais dabas resursu (zemes) nodoklis Ls: 1 395
K/d Latvijas tautsaimniecībai radītie zaudējumi Ls: 96 303
(deviņdesmit seši tūkstoši trīs simti trīs lati)

* Skatīt īpašā aprakstā: Paskaidrojumi_pie_zaudējumu_aprēķiniem
Pētījumā izmantotie avoti: LNA LVA 270.f.-1c apr. 1528. l. 160. lp., 201. l. 66. lp., 1038. l. 138., 139. lp., 2978. l. 48. lp., 1947. l. 3. lp., 796.- l. 1.,15. lp LR Aizsardzības ministrijas arhīvs: "KF jurisdikcijā esošo bruņoto spēku izvešanas kontroles birojs". Objekta nodošanas-pieņemšanas akts.

Apsekošanu un pētījumu 2008./2009. gadā veica: ..... (paraksts)...../I. Upmalis/
Apsekošanā piedalījās pagasta pašvaldības pārstāvis: .....(paraksts)
Apsekotā objekta īpašnieks: ..... (paraksts)

Užavas pagastā atradās PGA raķetes ar kodolgalviņām. 2009. gada foto



Dzīvojamās mājas nojaukšanas izmaksas un zemes rekultivācija



Objekta caurlaides telpa



Bijusī katlu māja un siltummezgls



Tehnikas novietne



Nenoskaidrotas nozīmes veidojumi



Tehniskā zona



Tehniskās zonas celtne



Tehniskās zonas celtne



Pussabrukusi celtne



Sabrukušas celtnes paliekas

BIJUŠO PSRS (KF) BRUŅOTO SPĒKU KARASPĒKA DAĻU DISLOKĀCIJAS VIETU APSEKOŠANAS RAKSTUROJUMA KARTĪTE

Dislokācijas vietas adrese:

Ventspils rajons, Vārves pag., 8 km, "Avotiņi"

Karaspēka daļas (K/d) Nr.: 01351, 27989, 13958, 67987, 9864
Piederība ieroču šķirai: ..... Baltijas Kara apgabala (BKA) tankodroms, 80. Radiotehniskā brigādes (RTB) daļa, tanku bataljons, kāpu zona
Kad zeme piešķirta, lēmuma Nr. un datums: .....Latvijas PSR Ministru Padomes rīkojumi 185-pc; 25.03.75., 19-pc; 18.01.89., 208-pc; 04.04.75., 506-78c 22.10.56., 311-pc; 05.06.78.
Karaspēka daļa atradās objektā no/līdz (gadu skaits): 1956.-1992. 36
Karaspēka daļas aizņemtā platība ha: 643,0
T.sk. mežs …..200,0.....60,0..kailcirte .....zaudējumi..... 53 160
aramzeme.....zaudējumi
pārējās teritorijas..... zaudējumi
Likvidētas saimniecības: 1
Likvidācijas zaudējumi Ls: 397 313
* Neiegūtā (lauksaimniecības. mežsaimniecības) produkcija Ls: .....nav aprēķināta
Karaspēka daļu izmantotie dabas resursi Ls: ..... ūdens
Ekoloģiskais kaitējums Ls: ..... nav noskaidrots
**KF objektu nodeva LR: ..... nav nodots
***KF noteiktā objekta vērtība Ls: .....nav noteikta
LR (objekta pārņēmēja) vērtējums Ls: .....nav noteikta
****LPSR iemaksas objekta celtniecībā Ls:..... nav
Zemes (meža) pašreizējais īpašnieks: ..... LR Aizsardzības ministrija
Zemes (meža) kadastrālā vērtība 2008. g. Ls: .....nav noteikta
Zemes rekultivācijai izlietotie (nepieciešamie) līdzekļi Ls: .....nav noteikti
Meža atjaunošanā izlietotie (nepieciešamie) līdzekļi Ls: .....nav noteikti
Karaspēka daļu celtņu nojaukšanai izlietotie (nepieciešamie) līdzekļi Ls: .....nav noteikti
*****Karaspēka daļu nenomaksātais dabas resursu (zemes) nodoklis Ls: 1 613
K/d Latvijas tautsaimniecībai radītie zaudējumi Ls: 452 086
(četri simti piecdesmit divi tūkstoši astoņdesmit seši lati)

* Skatīt īpašā aprakstā: Paskaidrojumi_pie_zaudējumu_aprēķiniem
Pētījumā izmantotie avoti: LNA LVA 270.f.-1c apr. 2254. l. 7. lp., 22. lp., 1090. l. 154. lp., 2254. l. 6., 7. lp. LR Aizsardzības ministrijas arhīvs: "KF jurisdikcijā esošo bruņoto spēku izvešanas kontroles birojs". Objekta nodošanas-pieņemšanas aktu nav.

Apsekošanu un pētījumu 2008./2009. gadā veica: ..... (paraksts)...../I. Upmalis/
Apsekošanā piedalījās pagasta pašvaldības pārstāvis: .....(paraksts)
Apsekotā objekta īpašnieks: ..... (paraksts)

Apsekošana un aprēķini veikti atbilstīgi 2008. un 2009. gadā noslēgtajiem līgumiem ar LR Valsts Kanceleju.

Avotiņu ceļa kāpu zonā jūras apsardzes krasta raķešu objekts. 2009. gada foto



Tehnikas novietne



Raķešu angāra iekšskats



Patvertne



Dzīvojamās zonas celtne



Tehniskās zonas celtne



Tehniskās zonas celtne



Dabīgs maskējums izaudzis pēc armijas aiziešanas



Celtnes paliekas



Raķešu novietnes vārti



Novietnes iekšskats



Siltummezgls



Nenoskaidrotas nozīmes veidojums



Sardzes telpas



Kazarmu zonas paliekas



Tehnikas novietne



Nenoskaidrots veidojums



Dabīgais maskējums

BIJUŠO PSRS (KF) BRUŅOTO SPĒKU KARASPĒKA DAĻU DISLOKĀCIJAS VIETU APSEKOŠANAS RAKSTUROJUMA KARTĪTE

Dislokācijas vietas adrese:

Ventspils rajons,Tārgales pag.,Krasnoflotskaja,"Olmaņi"

Karaspēka daļas (K/d) Nr.: 2335, 67987, 10567, 01351, 25138
Piederība ieroču šķirai: .....Baltijas Kara apgabala (BKA) 527. robežsargu postenis, krasta apsardzes raķetes C-125, 1939. gada 152 mm lielgabalu baterejas, mācību centrs
Kad zeme piešķirta, lēmuma Nr. un datums: .....Latvijas PSR Ministru Padomes rīkojumi 943-pc; 11.12.70, . 1939. gada "Bāzu līgums"
Karaspēka daļa atradās objektā no/līdz (gadu skaits): ..... 1945.-1992.....47
Karaspēka daļas aizņemtā platība ha: 9
T.sk. mežs....2,7....kailcirte .....zaudējumi 2 392
aramzeme.....zaudējumi
pārējās teritorijas..... zaudējumi
Likvidētas saimniecības: 1
Likvidācijas zaudējumi Ls: .....nav noteikti
* Neiegūtā (lauksaimniecības. mežsaimniecības) produkcija Ls: .....nav noteikts
Karaspēka daļu izmantotie dabas resursi Ls: ..... ūdens, smilts, grants
Ekoloģiskais kaitējums Ls: .....nav noteikts
**KF objektu nodeva LR: ..... 05.08.92., 16.10.92., 29.08.92.
***KF noteiktā objekta vērtība Ls: 130
LR (objekta pārņēmēja) vērtējums Ls: 130
****LPSR iemaksas objekta celtniecībā Ls:..... 9
Zemes (meža) pašreizējais īpašnieks: .....privātīpašumi
Zemes (meža) kadastrālā vērtība 2008. g. Ls:.....35 336
Zemes rekultivācijai izlietotie (nepieciešamie) līdzekļi Ls: .....nav noteikti
Meža atjaunošanā izlietotie (nepieciešamie) līdzekļi Ls: .....nav noteikti
Karaspēka daļu celtņu nojaukšanai izlietotie (nepieciešamie) līdzekļi Ls: .....nav noteikti
*****Karaspēka daļu nenomaksātais dabas resursu (zemes) nodoklis Ls: 24 912
K/d Latvijas tautsaimniecībai radītie zaudējumi Ls: 27 443
(divdesmit septiņi tūkstoši četri simti četrdesmit trīs lati)

* Skatīt īpašā aprakstā: Paskaidrojumi_pie_zaudējumu_aprēķiniem
Pētījumā izmantotie avoti: LNA LVA 270.f.-1c apr. 2254. l. 24. lp., 2025. l. 85. lp. LR Aizsardzības ministrijas arhīvs: "KF jurisdikcijā esošo bruņoto spēku izvešanas kontroles birojs". Objekta nodošanas-pieņemšanas akts.1939. g. ada "Bāzu Līgums"

Apsekošanu un pētījumu 2008./2009. gadā veica: ..... (paraksts)...../I. Upmalis/
Apsekošanā piedalījās pagasta pašvaldības pārstāvis: .....(paraksts)
Apsekotā objekta īpašnieks: ..... (paraksts)

Apsekošana un aprēķini veikti atbilstīgi 2008. un 2009. gadā noslēgtajiem līgumiem ar LR Valsts Kanceleju.

Ventspils rajona “Olmaņi” PSRS karabāze no 1939. gada “Krasnoflotskaja”



Objekta caurlaides telpas



No 1939. gada PSRS armijas atstātā celtne



1939. gada celtnes paliekas. Kazarmas



Celtnes iekšskats



1939. gada celtne



1939. gada celtne



1939. gada ložmetēju ligzda



Ieeja pazemes nocietinājumu komandpunktā, celta 1939. gadā



1939. gada pazemes celtne

BIJUŠO PSRS (KF) BRUŅOTO SPĒKU KARASPĒKA DAĻU DISLOKĀCIJAS VIETU APSEKOŠANAS RAKSTUROJUMA KARTĪTE

Dislokācijas vietas adrese:

Ventspils rajons, 4 km uz D no Ventspils, "Teņi"

Karaspēka daļas (K/d) Nr.: 36896, 18626, 78454
Piederība ieroču šķirai:. ..... 15. Gaisa spēku armija (GSA), aviācijas kordinācijas punkts, artilērijas daļa
Kad zeme piešķirta, lēmuma Nr. un datums: ..... Ventspils rajona izpildkomitejas lēmums; 470-c; 02.04.49.
Karaspēka daļa atradās objektā no/līdz (gadu skaits): .....1949.-1994..... 45
Karaspēka daļas aizņemtā platība ha: 6,0
T.sk. mežs...1,8.....kailcirte ……..zaudējumi 1 595
aramzeme.....zaudējumi
pārējās teritorijas..... zaudējumi
Likvidētas saimniecības: 1
Likvidācijas zaudējumi Ls: ..... nav noskaidroti
* Neiegūtā (lauksaimniecības. mežsaimniecības) produkcija Ls: .....nav aprēķināta
Karaspēka daļu izmantotie dabas resursi Ls: ..... ūdens
Ekoloģiskais kaitējums Ls: .....nav noteikts
**KF objektu nodeva LR: ..... nav nodots
***KF noteiktā objekta vērtība Ls: .....nav noteikta
LR (objekta pārņēmēja) vērtējums Ls: .....nav noteikts
****LPSR iemaksas objekta celtniecībā Ls:..... nav
Zemes (meža) pašreizējais īpašnieks: .....privātīpašums
Zemes (meža) kadastrālā vērtība 2008. g. Ls: .....nav noteikta
Zemes rekultivācijai izlietotie (nepieciešamie) līdzekļi Ls: .....nav noteikti
Meža atjaunošanā izlietotie (nepieciešamie) līdzekļi Ls: .....nav noteikti.
Karaspēka daļu celtņu nojaukšanai izlietotie (nepieciešamie) līdzekļi Ls: .....nav noskaidroti
*****Karaspēka daļu nenomaksātais dabas resursu (zemes) nodoklis Ls: .....nav aprēķināts
K/d Latvijas tautsaimniecībai radītie zaudējumi Ls: 1 595
(viens tūkstotis pieci simti deviņdesmit pieci lati)

* Skatīt īpašā aprakstā: Paskaidrojumi_pie_zaudējumu_aprēķiniem
Pētījumā izmantotie avoti: LNA LVA 270.f.-1c apr. 834. l. 80. lp. LR Aizsardzības ministrijas arhīvs: "KF jurisdikcijā esošo bruņoto spēku izvešanas kontroles birojs". Objekta nodošanas-pieņemšanas aktu nav.

Apsekošanu un pētījumu 2008./2009. gadā veica: ..... (paraksts)...../I. Upmalis/
Apsekošanā piedalījās pagasta pašvaldības pārstāvis ..... (paraksts)
Apsekotā objekta īpašnieks: ..... (paraksts)

Apsekošana un aprēķini veikti atbilstīgi 2008. un 2009. gadā noslēgtajiem līgumiem ar LR Valsts Kanceleju.

BIJUŠO PSRS (KF) BRUŅOTO SPĒKU KARASPĒKA DAĻU DISLOKĀCIJAS VIETU APSEKOŠANAS RAKSTUROJUMA KARTĪTE

Dislokācijas vietas adrese:

Ventspils rajons, Popes pagasts

Karaspēka daļas (K/d) Nr.: 2335
Piederība ieroču šķirai:. ..... Baltijas Kara apgabala (BKA) robežsargi
Kad zeme piešķirta, lēmuma Nr. un datums: ..... Ventspils rajona izpildkomitejas lēmums; 462 13.05,49.
Karaspēka daļa atradās objektā no/līdz (gadu skaits): ..... 1949.-1994..... 45
Karaspēka daļas aizņemtā platība ha: ..... nav noteikts
T.sk. mežs..... .....zaudējumi
aramzeme.....zaudējumi
pārējās teritorijas..... zaudējumi
Likvidētas saimniecības: ..... nav
Likvidācijas zaudējumi Ls: ..... nav
* Neiegūtā (lauksaimniecības. mežsaimniecības) produkcija Ls: .....nav noteikts
Karaspēka daļu izmantotie dabas resursi Ls: ..... nav
Ekoloģiskais kaitējums Ls: .....nav noteikts
**KF objektu nodeva LR: ..... nav nodots
***KF noteiktā objekta vērtība Ls: .....nav noteikta
LR (objekta pārņēmēja) vērtējums Ls: .....nav noteikta
****LPSR iemaksas objekta celtniecībā Ls:..... nav
Zemes (meža) pašreizējais īpašnieks: .....pašvaldība
Zemes (meža) kadastrālā vērtība 2008. g. Ls: .....nav noteikta
Zemes rekultivācijai izlietotie (nepieciešamie) līdzekļi Ls: .....nav noteikti
Meža atjaunošanā izlietotie (nepieciešamie) līdzekļi Ls: .....nav noteikti
Karaspēka daļu celtņu nojaukšanai izlietotie (nepieciešamie) līdzekļi Ls: .....nav noteikti
*****Karaspēka daļu nenomaksātais dabas resursu (zemes) nodoklis Ls: .....nav aprēķināts
K/d Latvijas tautsaimniecībai radītie zaudējumi Ls: .....nav noteikts, jo nav atrasti pamatdokumenti par karaspēka daļu atrašanos.

* Skatīt īpašā aprakstā: Paskaidrojumi_pie_zaudējumu_aprēķiniem
Pētījumā izmantotie avoti: LNA LVA 270.f.-1c apr. nav atrasta LR Aizsardzības ministrijas arhīvs: "KF jurisdikcijā esošo bruņoto spēku izvešanas kontroles birojs". Objekta nodošanas-pieņemšanas aktu nav.

Apsekošanu un pētījumu 2008./2009. gadā veica: ..... (paraksts)...../I. Upmalis/
Apsekošanā piedalījās pagasta pašvaldības pārstāvis: ..... (paraksts)
Apsekotā objekta īpašnieks: ..... (paraksts)

Apsekošana un aprēķini veikti atbilstīgi 2008. un 2009. gadā noslēgtajiem līgumiem ar LR Valsts Kanceleju.

BIJUŠO PSRS (KF) BRUŅOTO SPĒKU KARASPĒKA DAĻU DISLOKĀCIJAS VIETU APSEKOŠANAS RAKSTUROJUMA KARTĪTE

Dislokācijas vietas adrese:

Ventspils rajons, Ances pag., "Zvaigznīte"

Karaspēka daļas (K/d) Nr.: 51429, 15439, 93364
Piederība ieroču šķirai:. ..... PSRS Kosmiskā karaspēka 513. kosmisko izstarojumu izlūkcentrs
Kad zeme piešķirta, lēmuma Nr. un datums: .....Latvijas PSR Ministru Padomes rīkojumi 185-pc; 01.03.74
Karaspēka daļa atradās objektā no/līdz (gadu skaits): .....1954.-1994..... 40
Karaspēka daļas aizņemtā platība ha: 408,0
T.sk. mežs.408,0....60,0.....kailcirte .....zaudējumi 53 160
aramzeme.....zaudējumi
pārējās teritorijas..... zaudējumi
Likvidētas saimniecības: ..... nav
Likvidācijas zaudējumi Ls: ..... nav
* Neiegūtā (lauksaimniecības. mežsaimniecības) produkcija Ls: .....nav aprēķināti
Karaspēka daļu izmantotie dabas resursi Ls: .....ūdens, artēziskās akas
Ekoloģiskais kaitējums Ls: .....nav aprēķināts
**KF objektu nodeva LR: ..... 19.07.94. nodots Baldones observatorijai
***KF noteiktā objekta vērtība Ls: .....nav noteikta
LR (objekta pārņēmēja) vērtējums Ls: .....nav noteikta
****LPSR iemaksas objekta celtniecībā Ls:..... nav noskaidrotas
Zemes (meža) pašreizējais īpašnieks: .....pašvaldība
Zemes (meža) kadastrālā vērtība 2008. g. Ls: .....nav noteikta
Zemes rekultivācijai izlietotie (nepieciešamie) līdzekļi Ls: ..... nav noteikti
Meža atjaunošanā izlietotie (nepieciešamie) līdzekļi Ls: ..... nav noteikti
Karaspēka daļu celtņu nojaukšanai izlietotie (nepieciešamie) līdzekļi Ls: ..... celtnes izmanto
*****Karaspēka daļu nenomaksātais dabas resursu (zemes) nodoklis Ls: 600
K/d Latvijas tautsaimniecībai radītie zaudējumi Ls: 53 760
(piecdesmit trīs tūkstoši septiņi simti sešdesmit lati)

*-skatīt īpašā aprakstā.

Pētījumā izmantotie avoti: LNA LVA 270.f.-1c apr. nav atrasta. LR Aizsardzības ministrijas arhīvs: "KF jurisdikcijā esošo bruņoto spēku izvešanas kontroles birojs". Objekta nodošanas-pieņemšanas aktu nav.

Apsekošanu un pētījumu 2008./2009. gadā veica: ..... (paraksts)...../I. Upmalis/
Apsekošanā piedalījās pagasta pašvaldības pārstāvis: .....(paraksts)
Apsekotā objekta īpašnieks: ..... (paraksts)

Apsekošana un aprēķini veikti atbilstīgi 2008. un 2009. gadā noslēgtajiem līgumiem ar LR Valsts Kanceleju.

“Zvaigznītes” objekta ēkas un celtnes



Objekta ūdens apgādes ēka



Lokālā dīzeļstacijas ēka



Ceļš uz tankodromu pāri Ances upei



Objekta ūdensapgādes komplekss



Kamīnzāle pie peldbaseina



Peldbaseins



Virs koku galotnēm radioteleskopa antena



Ventspils rajona Ances pagasta lielais radioteleskops

BIJUŠO PSRS (KF) BRUŅOTO SPĒKU KARASPĒKA DAĻU DISLOKĀCIJAS VIETU APSEKOŠANAS RAKSTUROJUMA KARTĪTE

Dislokācijas vietas adrese:

Ventspils rajons, Užavas pag., "Bangas"

Karaspēka daļas (K/d) Nr.: 67987, 95376
Piederība ieroču šķirai: ....6. Ļeņingradas Pretgaisa aizsardzības armijas (PGA)
77. ZR brigāde divizions, komendanta rota
Kad zeme piešķirta, lēmuma Nr. un datums: ..... Latvijas PSR Ministru Padomes rīkojums 203-c; 11.04.52.
Karaspēka daļa atradās objektā no/līdz (gadu skaits): .....1952.-1992..... 40
Karaspēka daļas aizņemtā platība ha: 38,2
T.sk. mežs..11,46.....kailcirte .....zaudējumi 10 154
aramzeme.....zaudējumi
pārējās teritorijas..... zaudējumi
Likvidētas saimniecības: ..... nav
Likvidācijas zaudējumi Ls: ..... nav
* Neiegūtā (lauksaimniecības. mežsaimniecības) produkcija Ls: .....nav noteikta
Karaspēka daļu izmantotie dabas resursi Ls: ..... ūdens
Ekoloģiskais kaitējums Ls: ..... nav noskaidrots
**KF objektu nodeva LR: ..... 10.08.92., 16.10.92.
***KF noteiktā objekta vērtība Ls: 1 045
LR (objekta pārņēmēja) vērtējums Ls: 1 045
****LPSR iemaksas objekta celtniecībā Ls:..... 69
Zemes (meža) pašreizējais īpašnieks: .....privātīpašums
Zemes (meža) kadastrālā vērtība 2008. g. Ls: 4 019
Zemes rekultivācijai izlietotie (nepieciešamie) līdzekļi Ls: .....nav aprēķināti
Meža atjaunošanā izlietotie (nepieciešamie) līdzekļi Ls: .....nav aprēķināti
Karaspēka daļu celtņu nojaukšanai izlietotie (nepieciešamie) līdzekļi Ls: .....nav aprēķināti
*****Karaspēka daļu nenomaksātais dabas resursu (zemes) nodoklis Ls: 2 411
K/d Latvijas tautsaimniecībai radītie zaudējumi Ls: 13 679
(trīspadsmit tūkstoši seši simti septiņdesmit deviņi lati)

* Skatīt īpašā aprakstā: Paskaidrojumi_pie_zaudējumu_aprēķiniem
Pētījumā izmantotie avoti: LNA LVA 270.f.-1c apr. 795. l. 69., 70. lp. LR Aizsardzības ministrijas arhīvs: "KF jurisdikcijā esošo bruņoto spēku izvešanas kontroles birojs". Objekta nodošanas-pieņemšanas akti.

Apsekošanu un pētījumu 2008./2009. gadā veica: ..... (paraksts)...../I. Upmalis/
Apsekošanā piedalījās pagasta pašvaldības pārstāvis ..... (paraksts)
Apsekotā objekta īpašnieks: ..... (paraksts)

Apsekošana un aprēķini veikti atbilstīgi 2008. un 2009. gadā noslēgtajiem līgumiem ar LR Valsts Kanceleju.

BIJUŠO PSRS (KF) BRUŅOTO SPĒKU KARASPĒKA DAĻU DISLOKĀCIJAS VIETU APSEKOŠANAS RAKSTUROJUMA KARTĪTE

Dislokācijas vietas adrese:

Ventspils rajons, Tārgales pag. "Lūžņa", "Kāpas"

Karaspēka daļas (K/d) Nr.: 2335, 81702, 29994, 67987, 78454
Piederība ieroču šķirai: ..... Baltijas Kara apgabala (BKA) 520. postenis robežsargi, krasta apsardzes raķetes "Sopka", kara pilsētiņa., 114. strēlnieku pulks, 6. Ļeņingradas pretgaisa aizsardzības armijas (PGA) radiotehniskā rota
Kad zeme piešķirta, lēmuma Nr. un datums: ..... 1939. gada "Bāzu līgums", Latvijas PSR Ministru Padomes rīkojumi 1303-pc; 09.09.63., 5-pc; 06.01.84.9
Karaspēka daļa atradās objektā no/līdz (gadu skaits): .....1945.-1992..... 49
Karaspēka daļas aizņemtā platība ha: 46,6
T.sk. mežs ….36,7.....kailcirte ……..zaudējumi..... 32 516
aramzeme.....zaudējumi
pārējās teritorijas..... zaudējumi
Likvidētas saimniecības: ..... nav
Likvidācijas zaudējumi Ls: ..... nav
* Neiegūtā (lauksaimniecības. mežsaimniecības) produkcija Ls: .....nav aprēķināta
Karaspēka daļu izmantotie dabas resursi Ls: ..... ūdens
Ekoloģiskais kaitējums Ls: .....nav noteikts
**KF objektu nodeva LR: ..... 31.08.92. ,26.08.92.
***KF noteiktā objekta vērtība Ls: 21 392
LR (objekta pārņēmēja) vērtējums Ls: ..... .21 392
****LPSR iemaksas objekta celtniecībā Ls:..... 1 426
Zemes (meža) pašreizējais īpašnieks: .....pašvaldība
Zemes (meža) kadastrālā vērtība 2008. g. Ls: 9 090
Zemes rekultivācijai izlietotie (nepieciešamie) līdzekļi Ls: .....nav noteikti
Meža atjaunošanā izlietotie (nepieciešamie) līdzekļi Ls: ..... nav noteikti
Karaspēka daļu celtņu nojaukšanai izlietotie (nepieciešamie) līdzekļi Ls: .....nav noskaidroti
*****Karaspēka daļu nenomaksātais dabas resursu (zemes) nodoklis Ls: 6 681
K/d Latvijas tautsaimniecībai radītie zaudējumi Ls: 62 015
(sešdesmit divi tūkstoši piecpadsmit lati)

* Skatīt īpašā aprakstā: Paskaidrojumi_pie_zaudējumu_aprēķiniem
Pētījumā izmantotie avoti: LNA LVA 270.f.-1c apr. 2471.-7. lp. LR Aizsardzības ministrijas arhīvs: "KF jurisdikcijā esošo bruņoto spēku izvešanas kontroles birojs". Objekta nodošanas-pieņemšanas akti.

Apsekošanu un pētījumu 2008./2009. gadā veica: ..... (paraksts)...../I. Upmalis/
Apsekošanā piedalījās pagasta pašvaldības pārstāvis: .....(paraksts)
Apsekotā objekta īpašnieks: ..... (paraksts)

Apsekošana un aprēķini veikti atbilstīgi 2008. un 2009. gadā noslēgtajiem līgumiem ar LR Valsts Kanceleju.

1939. gada PSRS kara objekta paliekas Ventspils rajona "Lūžņā"



1939. gada PSRS armijas krasta lielgabalu pozicija



1939. gada PSRS armijas degvielas glabātava



1939. gada PSRS armijas krasta lielgabala pamatne



1939. gada PSRS armijas krasta lielgabalu novietne



PSRS armijas krasta raķešu remontzonas paliekas



PSRS armijas autotehnikas novietnes un lokatorkalniņš

BIJUŠO PSRS (KF) BRUŅOTO SPĒKU KARASPĒKA DAĻU DISLOKĀCIJAS VIETU APSEKOŠANAS RAKSTUROJUMA KARTĪTE

Dislokācijas vietas adrese:

Ventspils rajons, Tārgales pag. "Miķeļbāka"

Karaspēka daļas (K/d) Nr.: 10567, 25138, 2335
Piederība ieroču šķirai:. ..... 6. Ļeņingradas Pretgaisa aizsardzības armijas (PGA) Radiotehniskā brigāde (RTB), jūras kājnieki, robežsargi
Kad zeme piešķirta, lēmuma Nr. un datums: .....nav atrasts
Karaspēka daļa atradās objektā no/līdz (gadu skaits): ..... 1960. –1994.....34
Karaspēka daļas aizņemtā platība ha: 6,2
T.sk. mežs.....zaudējumi
aramzeme.....zaudējumi
pārējās teritorijas.....zaudējumi
Likvidētas saimniecības: ..... nav
Likvidācijas zaudējumi Ls: ..... nav
* Neiegūtā (lauksaimniecības. mežsaimniecības) produkcija Ls: ..... nav
Karaspēka daļu izmantotie dabas resursi Ls: ..... ūdens
Ekoloģiskais kaitējums Ls: .....nav noskaidrots
**KF objektu nodeva LR: ..... 13.05.93.
***KF noteiktā objekta vērtība Ls: 58 843
LR (objekta pārņēmēja) vērtējums Ls: 58 843
****LPSR iemaksas objekta celtniecībā Ls:..... 3 923
Zemes (meža) pašreizējais īpašnieks: .....pašvaldība
Zemes (meža) kadastrālā vērtība 2008. g. Ls.....49 805
Zemes rekultivācijai izlietotie (nepieciešamie) līdzekļi Ls: .....nav noskaidrots
Meža atjaunošanā izlietotie (nepieciešamie) līdzekļi Ls: .....nav noskaidroti
Karaspēka daļu celtņu nojaukšanai izlietotie (nepieciešamie) līdzekļi Ls: .....celtnes izmanto
*****Karaspēka daļu nenomaksātais dabas resursu (zemes) nodoklis Ls: 25 400
K/d Latvijas tautsaimniecībai radītie zaudējumi Ls: 88 166
(astoņdesmit astoņi tūkstoši viens simts sešdesmit seši lati)

* Skatīt īpašā aprakstā: Paskaidrojumi_pie_zaudējumu_aprēķiniem
Pētījumā izmantotie avoti: LNA LVA 270.f.-1c apr. nav atrasta. LR Aizsardzības ministrijas arhīvs: "KF jurisdikcijā esošo bruņoto spēku izvešanas kontroles birojs". Objekta nodošanas-pieņemšanas akti .

Apsekošanu un pētījumu 2008./2009. gadā veica: ..... (paraksts)...../I. Upmalis/
Apsekošanā piedalījās pagasta pašvaldības pārstāvis: .....(paraksts)
Apsekotā objekta īpašnieks: ..... (paraksts)

Apsekošana un aprēķini veikti atbilstīgi 2008. un 2009. gadā noslēgtajiem līgumiem ar LR Valsts Kanceleju.

BIJUŠO PSRS (KF) BRUŅOTO SPĒKU KARASPĒKA DAĻU DISLOKĀCIJAS VIETU APSEKOŠANAS RAKSTUROJUMA KARTĪTE

Dislokācijas vietas adrese:

Ventspils rajons, Tārgales pag., "Ovīši"

Karaspēka daļas (K/d) Nr.: 2335, 27138, 67987
Piederība ieroču šķirai: ..... Baltijas Kara flotes (BKF) krasta lielgabali, 521. robežsargu postenis, krasta apsardze, hidrografi
Kad zeme piešķirta, lēmuma Nr. un datums: .....Latvijas PSR Ministru Padomes rīkojumi 17.06.59., 1819-pcc; 16.19.59.,1303-pc; 09.09.63.
Karaspēka daļa atradās objektā no/līdz (gadu skaits): .....1945.-1992.....47
Karaspēka daļas aizņemtā platība ha: 126,1
T.sk. mežs..125,0...37,5...kailcirte .....zaudējumi 33 225
aramzeme.....zaudējumi
pārējās teritorijas..... zaudējumi
Likvidētas saimniecības: 1
Likvidācijas zaudējumi Ls: 320
* Neiegūtā (lauksaimniecības. mežsaimniecības) produkcija Ls: .....nav aprēķināts
Karaspēka daļu izmantotie dabas resursi Ls: .....nav noteikti
Ekoloģiskais kaitējums Ls: .....nav noskaidrots
**KF objektu nodeva LR: ..... 04.09.92.
***KF noteiktā objekta vērtība Ls: 22 933
LR (objekta pārņēmēja) vērtējums Ls: 22 933
****LPSR iemaksas objekta celtniecībā Ls:.....1 529
Zemes (meža) pašreizējais īpašnieks: .....pašvaldība
Zemes (meža) kadastrālā vērtība 2008. g. Ls: .....nav noteikta
Zemes rekultivācijai izlietotie (nepieciešamie) līdzekļi Ls: .....nav noteikti.
Meža atjaunošanā izlietotie (nepieciešamie) līdzekļi Ls: .....nav noteikti
Karaspēka daļu celtņu nojaukšanai izlietotie (nepieciešamie) līdzekļi Ls: .....nav noteikti
*****Karaspēka daļu nenomaksātais dabas resursu (zemes) nodoklis Ls: 784
K/d Latvijas tautsaimniecībai radītie zaudējumi Ls: 58 791
(piecdesmit astoņi tūkstoši septiņi simti deviņdesmit viens lats)

* Skatīt īpašā aprakstā: Paskaidrojumi_pie_zaudējumu_aprēķiniem

Pētījumā izmantotie avoti: LNA LVA 270.f.-1c apr. 1528. l. 160. lp., 1273. l. 76. lp., 1334. l. 39. lp.,1294. l. 45.-54. lp.,1038. l. 138., 139. lp. LR Aizsardzības ministrijas arhīvs: "KF jurisdikcijā esošo bruņoto spēku izvešanas kontroles birojs". Objekta nodošanas-pieņemšanas akts.

Apsekošanu un pētījumu 2008./2009. gadā veica: ..... (paraksts)...../I. Upmalis/
Apsekošanā piedalījās pagasta pašvaldības pārstāvis: .....(paraksts)
Apsekotā objekta īpašnieks: ..... (paraksts)

Apsekošana un aprēķini veikti atbilstīgi 2008. un 2009. gadā noslēgtajiem līgumiem ar LR Valsts Kanceleju.

BIJUŠO PSRS (KF) BRUŅOTO SPĒKU KARASPĒKA DAĻU DISLOKĀCIJAS VIETU APSEKOŠANAS RAKSTUROJUMA KARTĪTE

Dislokācijas vietas adrese:

Ventspils rajons, Tārgales pag., ”Akmeņdziras”

Karaspēka daļas (K/d) Nr.: 78454, 67987, 37741, 81702, 29999
Piederība ieroču šķirai: .. ..6. Ļeņingradas Pretgaisa aizsardzības armijas (PGA) radiotehniskā rota, raķešu divizions, krasta apsardze
Kad zeme piešķirta, lēmuma Nr. un datums: .....Ventspils rajona izpildkomitejas lēmumi 1-c; 13.03.61., 257-pc; 29.04.84., 1819-pcc; 16.19.59., 907-c; 25.09.53., PSRS Ministru Padomes lēmums 1752/995cc; 25.09.59.
Karaspēka daļa atradās objektā no/līdz (gadu skaits): .....1953.-1994.....41
Karaspēka daļas aizņemtā platība ha: 47,5
T.sk. mežs..11,6....3,48 .kailcirte .....zaudējumi.....3 083
aramzeme.....zaudējumi 28 842
pārējās teritorijas.....zaudējumi
Likvidētas saimniecības: ..... nav
Likvidācijas zaudējumi Ls: ..... nav
* Neiegūtā (lauksaimniecības. mežsaimniecības) produkcija Ls: .....nav aprēķināta
Karaspēka daļu izmantotie dabas resursi Ls: .....nav noteikts
Ekoloģiskais kaitējums Ls: ..... nav noteikts
**KF objektu nodeva LR: ..... nav nodots
***KF noteiktā objekta vērtība Ls: .....nav noteikta
LR (objekta pārņēmēja) vērtējums Ls: .....nav noteikta
****LPSR iemaksas objekta celtniecībā Ls:..... nav
Zemes (meža) pašreizējais īpašnieks: .....pašvaldība
Zemes (meža) kadastrālā vērtība 2008. g. Ls: 29 155
Zemes rekultivācijai izlietotie (nepieciešamie) līdzekļi Ls: .....nav noteikti
Meža atjaunošanā izlietotie (nepieciešamie) līdzekļi Ls: .....nav noteikti
Karaspēka daļu celtņu nojaukšanai izlietotie (nepieciešamie) līdzekļi Ls: .....nav noteikts
*****Karaspēka daļu nenomaksātais dabas resursu (zemes) nodoklis Ls: 17 930
K/d Latvijas tautsaimniecībai radītie zaudējumi Ls: 49 855
(četrdesmit deviņi tūkstoši astoņi simti piecdesmit pieci lati)

Paskaidrojumi pie zaudējumu aprēķiniem
* Skatīt īpašā aprakstā:
Pētījumā izmantotie avoti: LNA LVA 270.f.-1c apr. 2471. l. 41. lp., 7. lp., 1401. l. 21. lp, 1274. l. 47., 48., 61. lp. LR Aizsardzības ministrijas arhīvs: “KF jurisdikcijā esošo bruņoto spēku izvešanas kontroles birojs”. Objekta nodošanas-pieņemšanas aktu nav.

Apsekošanu un pētījumu 2008./2009. gadā veica: ..... (paraksts)...../I. Upmalis/
Apsekošanā piedalījās pagasta pašvaldības pārstāvis: .....(paraksts)
Apsekotā objekta īpašnieks: ..... (paraksts)

Apsekošana un aprēķini veikti atbilstīgi 2008. un 2009. gadā noslēgtajiem līgumiem ar LR Valsts Kanceleju.

BIJUŠO PSRS (KF) BRUŅOTO SPĒKU KARASPĒKA DAĻU DISLOKĀCIJAS VIETU APSEKOŠANAS RAKSTUROJUMA KARTĪTE

Dislokācijas vietas adrese:

Ventspils rajons, Tārgales pag., Jaunciems

Karaspēka daļas (K/d) Nr.: 2335, 9854
Piederība ieroču šķirai ..... Baltijas Kara apgabala (BKA) robežsargi, tehniskais jūras novērošanas punkts
Kad zeme piešķirta, lēmuma Nr. un datums: .....Latvijas PSR Ministru Padomes rīkojumi 463-61-cc; 15.08.55., 610-pc; 06.09.72.
Karaspēka daļa atradās objektā no/līdz (gadu skaits): .....1955.-1994..... 39
Karaspēka daļas aizņemtā platība ha: 1,4
T.sk. mežs..1,4.....0,42 ..kailcirte .....zaudējumi 372
aramzeme.....zaudējumi
pārējās teritorijas..... zaudējumi
Likvidētas saimniecības: ..... nav
Likvidācijas zaudējumi Ls: ..... nav
* Neiegūtā (lauksaimniecības. mežsaimniecības) produkcija Ls: .....nav aprēķināta
Karaspēka daļu izmantotie dabas resursi Ls: ..... ūdens
Ekoloģiskais kaitējums Ls: .....nav noteikts
**KF objektu nodeva LR: ..... nav nodots
***KF noteiktā objekta vērtība Ls: .....nav noteikta
LR (objekta pārņēmēja) vērtējums Ls: .....nav noteikta
****LPSR iemaksas objekta celtniecībā Ls:..... nav
Zemes (meža) pašreizējais īpašnieks: .....LR Aizsardzības ministrijas robežsardze
Zemes (meža) kadastrālā vērtība 2008. g. Ls: .....nav noteikta
Zemes rekultivācijai izlietotie (nepieciešamie) līdzekļi Ls: .....nav noteikti
Meža atjaunošanā izlietotie (nepieciešamie) līdzekļi Ls: .....nav noteikti
Karaspēka daļu celtņu nojaukšanai izlietotie (nepieciešamie) līdzekļi Ls: .....nav noskaidroti
*****Karaspēka daļu nenomaksātais dabas resursu (zemes) nodoklis Ls: 10
K/d Latvijas tautsaimniecībai radītie zaudējumi Ls: 382
(trīs simti astoņdesmit divi lati)

* Skatīt īpašā aprakstā: Paskaidrojumi_pie_zaudējumu_aprēķiniem
Pētījumā izmantotie avoti: LNA LVA 270.f.-1c apr. nav atrasta. LR Aizsardzības ministrijas arhīvs: "KF jurisdikcijā esošo bruņoto spēku izvešanas kontroles birojs". Objekta nodošanas-pieņemšanas aktu nav.

Apsekošanu un pētījumu 2008./2009. gadā veica: ..... (paraksts)...../I. Upmalis/
Apsekošanā piedalījās pagasta pašvaldības pārstāvis: .....(paraksts)
Apsekotā objekta īpašnieks: ..... (paraksts)

Apsekošana un aprēķini veikti atbilstīgi 2008. un 2009. gadā noslēgtajiem līgumiem ar LR Valsts Kanceleju.

Jūras novērošanas karaspēka daļa Ventspils rajoma Jaunciemā. 2009. gada foto



Dzīvojamā zona mežā



Patvertne



Virsnieku dzīvojamā māja



Bīstami komunikāciju caurumi



Autotehnikas novietne



Tehnikas novietnes paliekas



Tualetes telpu paliekas



Grausti



Mežs- kara pilsētiņas maskējums



Dabīga celtņu sabrukšana



Dažus desmitus metrus no Baltijas jūras PSRS armijas "piemineklis" – Jūras novērošanas posteņa tehnikas ēka

BIJUŠO PSRS (KF) BRUŅOTO SPĒKU KARASPĒKA DAĻU DISLOKĀCIJAS VIETU APSEKOŠANAS RAKSTUROJUMA KARTĪTE

Dislokācijas vietas adrese:

Ventspils rajons, Tārgales pag., "Laimiņas"

Karaspēka daļas (K/d) Nr.: 20053
Piederība ieroču šķirai:. ..... 15. Gaisa spēku armija (GSA) lidmašīnu informēšanas postenis (VNOS), radiopretizlūkošanas vienība
Kad zeme piešķirta, lēmuma Nr. un datums: ..... Latvijas PSR Ministru Padomes rīkojums 940-pc; 05.07.55
Karaspēka daļa atradās objektā no/līdz (gadu skaits): 1955.-1994 39
Karaspēka daļas aizņemtā platība ha: 8,0
T.sk. mežs.....zaudējumi
aramzeme.....zaudējumi
pārējās teritorijas..... zaudējumi
Likvidētas saimniecības: ..... nav
Likvidācijas zaudējumi Ls: ..... nav
* Neiegūtā (lauksaimniecības. mežsaimniecības) produkcija Ls: ..... nav noteikts
Karaspēka daļu izmantotie dabas resursi Ls: ..... ūdens
Ekoloģiskais kaitējums Ls: ..... nav noteikts
**KF objektu nodeva LR: ..... nav nodots
***KF noteiktā objekta vērtība Ls: ..... nav noteikta
LR (objekta pārņēmēja) vērtējums Ls: ..... nav noteikta
****LPSR iemaksas objekta celtniecībā Ls:..... nav
Zemes (meža) pašreizējais īpašnieks: ..... privātīpašums
Zemes (meža) kadastrālā vērtība 2008. g. Ls: 6 336
Zemes rekultivācijai izlietotie (nepieciešamie) līdzekļi Ls: ..... nav noteikti
Meža atjaunošanā izlietotie (nepieciešamie) līdzekļi Ls: ..... nav noteikti
Karaspēka daļu celtņu nojaukšanai izlietotie (nepieciešamie) līdzekļi Ls: ..... nav noteikti
*****Karaspēka daļu nenomaksātais dabas resursu (zemes) nodoklis Ls: 3 706
K/d Latvijas tautsaimniecībai radītie zaudējumi Ls: 3 706
(trīs tūkstoši septiņi simti seši lati)

Apsekošana un aprēķini veikti saskaņā ar darbiem pēc LR Ministru kabineta 2005. g. 5. augusta rīkojuma Nr. 523 un Valsts Kancelejas pilnvarojuma.

* Skatīt īpašā aprakstā: Paskaidrojumi_pie_zaudējumu_aprēķiniem
Pētījumā izmantotie avoti: LNA LVA 270.f.-1c apr. 1037. l. 221. lp. LR Aizsardzības ministrijas arhīvs: "KF jurisdikcijā esošo bruņoto spēku izvešanas kontroles birojs". Objekta nodošanas-pieņemšanas aktu nav.

Apsekošanu un pētījumu 2008./2009. gadā veica: ..... (paraksts)...../I. Upmalis/
Apsekošanā piedalījās pagasta pašvaldības pārstāvis ..... (paraksts)
Apsekotā objekta īpašnieks: ..... (paraksts)

Apsekošana un aprēķini veikti atbilstīgi 2008. un 2009. gadā noslēgtajiem līgumiem ar LR Valsts Kanceleju.

BIJUŠO PSRS (KF) BRUŅOTO SPĒKU KARASPĒKA DAĻU DISLOKĀCIJAS VIETU APSEKOŠANAS RAKSTUROJUMA KARTĪTE

Dislokācijas vietas adrese:

Ventspils rajons, Tārgales pag., Lielirbe

Karaspēka daļas (K/d) Nr.: .: 2335
Piederība ieroču šķirai: .....Baltijas Kara apgabala (BKA) 519. robežsargu postenis
Kad zeme piešķirta, lēmuma Nr. un datums: . .....Latvijas PSR Ministru Padomes rīkojums 537-c; 01.01.51.
Karaspēka daļa atradās objektā no/līdz (gadu skaits): ..... 1951.-1992.....41
Karaspēka daļas aizņemtā platība ha: 6,0
T.sk. mežs..6,0....1,8..kailcirte .....zaudējumi 1 595
aramzeme.....zaudējumi
pārējās teritorijas..... zaudējumi
Likvidētas saimniecības: 1
Likvidācijas zaudējumi Ls: .....nav noteikti
* Neiegūtā (lauksaimniecības. mežsaimniecības) produkcija Ls: .....nav noteikta
Karaspēka daļu izmantotie dabas resursi Ls: .....nav noteikti
Ekoloģiskais kaitējums Ls: .....nav noteikts
**KF objektu nodeva LR: ..... 10.09.92. ,04.09.92.
***KF noteiktā objekta vērtība Ls: 20 990
LR (objekta pārņēmēja) vērtējums Ls: 20 990
****LPSR iemaksas objekta celtniecībā Ls:..... 1 393
Zemes (meža) pašreizējais īpašnieks: .....privātīpašums
Zemes (meža) kadastrālā vērtība 2008. g. Ls: .....nav noteikta
Zemes rekultivācijai izlietotie (nepieciešamie) līdzekļi Ls: .....nav noteikti
Meža atjaunošanā izlietotie (nepieciešamie) līdzekļi Ls: .....nav noteikti
Karaspēka daļu celtņu nojaukšanai izlietotie (nepieciešamie) līdzekļi Ls: .....nav noteikti
*****Karaspēka daļu nenomaksātais dabas resursu (zemes) nodoklis Ls: 47
K/d Latvijas tautsaimniecībai radītie zaudējumi Ls: 24 025
(divdesmit četri tūkstoši divdesmit pieci lati)

* Skatīt īpašā aprakstā: Paskaidrojumi_pie_zaudējumu_aprēķiniem

Pētījumā izmantotie avoti: LNA LVA 270.f.-1c apr. nav atrasta. LR Aizsardzības ministrijas arhīvs: "KF jurisdikcijā esošo bruņoto spēku izvešanas kontroles birojs". Objekta nodošanas-pieņemšanas akti.

Apsekošanu un pētījumu 2008./2009. gadā veica: ..... (paraksts)...../I. Upmalis/
Apsekošanā piedalījās pagasta pašvaldības pārstāvis: .....(paraksts)
Apsekotā objekta īpašnieks: ..... (paraksts)

Apsekošana un aprēķini veikti atbilstīgi 2008. un 2009. gadā noslēgtajiem līgumiem ar LR Valsts Kanceleju.

BIJUŠO PSRS (KF) BRUŅOTO SPĒKU KARASPĒKA DAĻU DISLOKĀCIJAS VIETU APSEKOŠANAS RAKSTUROJUMA KARTĪTE

Dislokācijas vietas adrese:

Ventspils rajons, Jūrkalnes pag., Labrags, "Avotiņi"

Karaspēka daļas (K/d) Nr.: 2335, 67987
Piederība ieroču šķirai:. ..... Baltijas Kara apgabala (BKA) robežsargi, Zenītraķešu brigādes (ZRB) krasta apsardzes raķetes
Kad zeme piešķirta, lēmuma Nr. un datums: ..... nav atrasts
Karaspēka daļa atradās objektā no/līdz (gadu skaits): .....1968.-1992..... 24
Karaspēka daļas aizņemtā platība ha: 161,7
T.sk. mežs..48,51.....kailcirte .....zaudējumi 42 980
aramzeme.....zaudējumi
pārējās teritorijas..... zaudējumi
Likvidētas saimniecības: ..... nav
Likvidācijas zaudējumi Ls: ..... nav
* Neiegūtā (lauksaimniecības. mežsaimniecības) produkcija Ls: ..... nav noteikta
Karaspēka daļu izmantotie dabas resursi Ls: ..... nav noteikti
Ekoloģiskais kaitējums Ls: ..... nav noteikts
**KF objektu nodeva LR: ..... 30.10.92.
***KF noteiktā objekta vērtība Ls: 67 702
LR (objekta pārņēmēja) vērtējums Ls: 67 702
****LPSR iemaksas objekta celtniecībā Ls:..... 4 513
Zemes (meža) pašreizējais īpašnieks: ..... pašvaldība
Zemes (meža) kadastrālā vērtība 2008. g. Ls: ..... nav noteikta
Zemes rekultivācijai izlietotie (nepieciešamie) līdzekļi Ls: ..... nav noteikti
Meža atjaunošanā izlietotie (nepieciešamie) līdzekļi Ls: ..... nav noteikti
Karaspēka daļu celtņu nojaukšanai izlietotie (nepieciešamie) līdzekļi Ls: ..... nav noteikti
*****Karaspēka daļu nenomaksātais dabas resursu (zemes) nodoklis Ls: 311
K/d Latvijas tautsaimniecībai radītie zaudējumi Ls: 115 506
(viens simts piecpadsmit tūkstoši pieci simti seši lati)

* Skatīt īpašā aprakstā: Paskaidrojumi_pie_zaudējumu_aprēķiniem

Pētījumā izmantotie avoti: LNA LVA 270.f.-1c apr. nav atrasta. LR Aizsardzības ministrijas arhīvs: KF jurisdikcijā esošo bruņoto spēku izvešanas kontroles birojs. Objekta nodošanas-pieņemšanas akti.

Apsekošanu un pētījumu 2008./2009. gadā veica: ..... (paraksts...../I. Upmalis/
Apsekošanā piedalījās pagasta pašvaldības pārstāvis: ..... (paraksts)
Apsekotā objekta īpašnieks: ..... (paraksts)

Apsekošana un aprēķini veikti atbilstīgi 2008. un 2009. gadā noslēgtajiem līgumiem ar LR Valsts Kanceleju.

BIJUŠO PSRS (KF) BRUŅOTO SPĒKU KARASPĒKA DAĻU DISLOKĀCIJAS VIETU APSEKOŠANAS RAKSTUROJUMA KARTĪTE

Dislokācijas vietas adrese:

Ventspils rajons, Vaide

Karaspēka daļas (K/d) Nr.: 2335
Piederība ieroču šķirai:. ..... Baltijas Kara apgabala (BKA) robežsargi
Kad zeme piešķirta, lēmuma Nr. un datums: .....Latvijas PSR Ministru Padomes rīkojums 987-c; 25.09.53.
Karaspēka daļa atradās objektā no/līdz (gadu skaits): .....1953.-1992..... 39
Karaspēka daļas aizņemtā platība ha: 21,0
T.sk. mežs...6,3.....kailcirte .....zaudējumi 5 582
aramzeme.....zaudējumi
pārējās teritorijas..... zaudējumi
Likvidētas saimniecības: ..... nav
Likvidācijas zaudējumi Ls: ..... nav
* Neiegūtā (lauksaimniecības. mežsaimniecības) produkcija Ls: .....nav aprēķināts
Karaspēka daļu izmantotie dabas resursi Ls: .....nav apzināti
Ekoloģiskais kaitējums Ls: .....nav noskaidrots
**KF objektu nodeva LR: ..... nav nodots
***KF noteiktā objekta vērtība Ls: .....nav noteikta
LR (objekta pārņēmēja) vērtējums Ls: .....nav noteikts
****LPSR iemaksas objekta celtniecībā Ls:..... nav
Zemes (meža) pašreizējais īpašnieks: .....privātīpašums
Zemes (meža) kadastrālā vērtība 2008. g. Ls: .....nav noteikta
Zemes rekultivācijai izlietotie (nepieciešamie) līdzekļi Ls: .....nav noteikti
Meža atjaunošanā izlietotie (nepieciešamie) līdzekļi Ls: .....nav noteikti
Karaspēka daļu celtņu nojaukšanai izlietotie (nepieciešamie) līdzekļi Ls: .....nav noteikti
*****Karaspēka daļu nenomaksātais dabas resursu (zemes) nodoklis Ls: .....nav aprēķināts
K/d Latvijas tautsaimniecībai radītie zaudējumi Ls: 5 582
(pieci tūkstoši pieci simti astoņdesmit divi lati)

* Skatīt īpašā aprakstā: Paskaidrojumi_pie_zaudējumu_aprēķiniem
Pētījumā izmantotie avoti: LNA LVA 270.f.-1c apr. 1274. l. 48. lp. LR Aizsardzības ministrijas arhīvs: KF jurisdikcijā esošo bruņoto spēku izvešanas kontroles birojs. Objekta nodošanas-pieņemšanas aktu nav.

Apsekošanu un pētījumu 2008./2009. gadā veica: ..... (paraksts)...../I. Upmalis/
Apsekošanā piedalījās pagasta pašvaldības pārstāvis ..... (paraksts)
Apsekotā objekta īpašnieks: ..... (paraksts)

Apsekošana un aprēķini veikti atbilstīgi 2008. un 2009. gadā noslēgtajiem līgumiem ar LR Valsts Kanceleju.

BIJUŠO PSRS (KF) BRUŅOTO SPĒKU KARASPĒKA DAĻU DISLOKĀCIJAS VIETU APSEKOŠANAS RAKSTUROJUMA KARTĪTE

Dislokācijas vietas adrese:

Ventspils rajons, Jūrkalnes rezerves lidlauks

Karaspēka daļas (K/d) Nr.: .....15. Gaisa spēku armija (GSA),
Piederība ieroču šķirai: .....15. Gaisa spēku armijas (GSA) aviācija
Kad zeme piešķirta, lēmuma Nr. un datums: .....Latvijas PSR Ministru Padomes rīkojums 322-cc; 18.03.46.
Karaspēka daļa atradās objektā no/līdz (gadu skaits): .....1946.-1994.....48
Karaspēka daļas aizņemtā platība ha: 41,5
T.sk. mežs...12,45.....kailcirte .....zaudējumi 11 031
aramzeme.....zaudējumi
pārējās teritorijas..... zaudējumi
Likvidētas saimniecības: ..... nav
Likvidācijas zaudējumi Ls: ..... nav
* Neiegūtā (lauksaimniecības. mežsaimniecības) produkcija Ls: .....nav aparēķināta
Karaspēka daļu izmantotie dabas resursi Ls: ..... gruntsseguma lidlauks
Ekoloģiskais kaitējums Ls: .....nav noteikts
**KF objektu nodeva LR: ..... nav nodots
***KF noteiktā objekta vērtība Ls: .....nav noteikta
LR (objekta pārņēmēja) vērtējums Ls: .....nav noteikta
****LPSR iemaksas objekta celtniecībā Ls:..... nav
Zemes (meža) pašreizējais īpašnieks: .....pašvaldība
Zemes (meža) kadastrālā vērtība 2008. g. Ls: .....nav noteikta
Zemes rekultivācijai izlietotie (nepieciešamie) līdzekļi Ls: ..... nav
Meža atjaunošanā izlietotie (nepieciešamie) līdzekļi Ls: ..... nav
Karaspēka daļu celtņu nojaukšanai izlietotie (nepieciešamie) līdzekļi Ls: .....celtņu nav
*****Karaspēka daļu nenomaksātais dabas resursu (zemes) nodoklis Ls: 157
K/d Latvijas tautsaimniecībai radītie zaudējumi Ls: 11 188
(vienpadsmit tūkstoši viens simts astoņdesmit astoņi lati)

* Skatīt īpašā aprakstā: Paskaidrojumi_pie_zaudējumu_aprēķiniem
Pētījumā izmantotie avoti: LNA LVA 270.f.-1c apr. 21 –4.,5. lp. LR Aizsardzības ministrijas arhīvs: "KF jurisdikcijā esošo bruņoto spēku izvešanas kontroles birojs". Objekta nodošanas-pieņemšanas aktu nav.

Apsekošanu un pētījumu 2008./2009. gadā veica: ..... (paraksts)...../I. Upmalis/
Apsekošanā piedalījās pagasta pašvaldības pārstāvis: .....(paraksts)
Apsekotā objekta īpašnieks: ..... (paraksts)

Apsekošana un aprēķini veikti atbilstīgi 2008. un 2009. gadā noslēgtajiem līgumiem ar LR Valsts Kanceleju.

BIJUŠO PSRS (KF) BRUŅOTO SPĒKU KARASPĒKA DAĻU DISLOKĀCIJAS VIETU APSEKOŠANAS RAKSTUROJUMA KARTĪTE

Dislokācijas vietas adrese:

Ventspils rajons, Akmeņdziras, Liepene

Karaspēka daļas (K/d) Nr.: 2335
Piederība ieroču šķirai: ..... Baltijas Kara apgabala (BKA) robežsargi
Kad zeme piešķirta, lēmuma Nr. un datums: .....Latvijas PSR Ministru Padomes rīkojums 5-pc; 06.01.84.
Karaspēka daļa atradās objektā no/līdz (gadu skaits): .....1946.-1992..... 46
Karaspēka daļas aizņemtā platība ha: 3,0
T.sk. mežs...2,0.....kailcirte .....zaudējumi 1 770
aramzeme.....zaudējumi
pārējās teritorijas..... zaudējumi
Likvidētas saimniecības: ..... nav
Likvidācijas zaudējumi Ls: ..... nav
* Neiegūtā (lauksaimniecības. mežsaimniecības) produkcija Ls: .....nav noteikta
Karaspēka daļu izmantotie dabas resursi Ls: .....nav apzināti
Ekoloģiskais kaitējums Ls: .....nav noteikts
**KF objektu nodeva LR: ..... nav nodots
***KF noteiktā objekta vērtība Ls: .....nav noteikta
LR (objekta pārņēmēja) vērtējums Ls: .....nav noteikta
****LPSR iemaksas objekta celtniecībā Ls:..... nav
Zemes (meža) pašreizējais īpašnieks: .....pašvaldība
Zemes (meža) kadastrālā vērtība 2008. g. Ls: 29 155
Zemes rekultivācijai izlietotie (nepieciešamie) līdzekļi Ls: ..... nav noteikti
Meža atjaunošanā izlietotie (nepieciešamie) līdzekļi Ls: .....nav noteikti
Karaspēka daļu celtņu nojaukšanai izlietotie (nepieciešamie) līdzekļi Ls: .....nav noteikti
*****Karaspēka daļu nenomaksātais dabas resursu (zemes) nodoklis Ls: 20 117
K/d Latvijas tautsaimniecībai radītie zaudējumi Ls: 21 887
(divdesmit viens tūkstotis astoņi simti astoņdesmit septiņi lati)

* Skatīt īpašā aprakstā: Paskaidrojumi_pie_zaudējumu_aprēķiniem

Pētījumā izmantotie avoti: LNA LVA 270.f.-1c apr. 2471. LR Aizsardzības ministrijas arhīvs: "KF jurisdikcijā esošo bruņoto spēku izvešanas kontroles birojs". Objekta nodošanas-pieņemšanas aktu nav.

Apsekošanu un pētījumu 2008./2009. gadā veica: ..... (paraksts)...../I. Upmalis/
Apsekošanā piedalījās pagasta pašvaldības pārstāvis ..... (paraksts)
Apsekotā objekta īpašnieks: ..... (paraksts)

Apsekošana un aprēķini veikti atbilstīgi 2008. un 2009. gadā noslēgtajiem līgumiem ar LR Valsts Kanceleju.

Ventspils pilsēta

Aizpildītas kartiņas 5
Aizņemtā platība ha 263,0
Likvidētas lauku saimniecības 0
Nenodoti militārie objekti..... 3
Karaspēka daļas Latvijas tautsaimniecībai radījušas zaudējumus ..... Ls 293 331

Ventspils pilsētā atradās šādas PSRS karaspēka daļas:

Brīvības 412, Puķu iela	-2930, 2917, 9553 objekts piešķirts ar VIK lēm .Nr. 91 17.04.52.
Siguldas, 12a,14, Ziemeļu, 1,15	-01351 207. tanku pulks, tanku DUS
Saules ielā 117	-03022 – sakarnieki 32 ha, garažas IK lēm. Nr.42 13.02.86.
Vasarnīcu iela (pie kapsētas)	–10567- Jūras radiotehniskais novērošanas bataljons
Fabriciusa iela 1	-110 noliktavas
Ganību iela 138, 154	-67987, -20053 –PGA, radio peilēšanas centrs
Vasarnīcu iela	-22158
Silu ielā 6, Rinķu ielā 14/16	–25138 –krasta raķešu divizions,Vasarnīcu, 60 IK lēm.Nr. 145
Siguldas 14	31.05.52., Nr.100 20.05.76.
Vasarnīcu ielas galā	-31092, 22158 Ventspils pils.IK lēmums Nr 159 27.06.57.
Vasarnīcu ielā 44	–33062 – 1133. kara hospitālis 94,0 ha zeme
Kuģinieku iela 9, Ostas iela 21	- 39056 - VIK lēm.Nr. 22814.07.66.
Mētru un Silu iela 4/5	- 48235, 25138- jūras kājnieki
Ventspils iela 8, Krastmalas 2-1	-51429
Saules ielā 117/119	–52288
Ganību iela 108, Staldzenes 23	-67987- aizņem 22 ha zemes
Vasarnīcu iela	- 90927- krasta apsardzes sakaru mezgls
Krastmalas 1-19	– 93364
Atpūtas iela 4/6	–95230 objekts piešķirts ar IK lēm.Nr.389.21.12.50.
Ostas ielā 13	–95239
Kuģinieku iela 2	95440 objekts piešķirts ar VIK lēm. Nr.230a 16.11.56.,nr 260 19.06.59.
Ganību ielā 116	-2335- 9788 robežsargu helikopteri, lidlauks, mācību bāze
Peldu ielā	-9864 20. atsevišķā robežsargu kuģu brigāde objekts piešķirts arVIK lēm.Nr.14.12.01.89.
Brīvkalna iela 12,15	-2335, 2917-robežsargi IK 372 22.12.51.
Kuldīgas iela 131	-39056 - degvielas noliktavas
Komjaunatnes 65	-2335 objekts piešķirts ar IK lēm.Nr.146 31.05. 52.
17. jūnija iela 50,52	-90450 VIK lēm. Nr. 24.11.66.,nr 411 29.11.66.
Valdemāra iela 38	- 81364 hidrografi

BIJUŠO PSRS (KF) BRUŅOTO SPĒKU KARASPĒKA DAĻU DISLOKĀCIJAS VIETU APSEKOŠANAS RAKSTUROJUMA KARTĪTE

Dislokācijas vietas adrese:

Ventspils pilsēta, Dienvidi, "Vasarnīcas"

Karaspēka daļas (K/d) Nr.: .....67987, (25138),90450
Piederība ieroču šķirai: ..... 77. Zenītraķešu brigādes (ZRB) divizions
Kad zeme piešķirta, lēmuma Nr. un datums: . .....Ventspils pilsētas izpildkomitejas lēmumi Nr. 357 24.11.66., Nr.411 29.11.66.
Karaspēka daļa atradās objektā no/līdz (gadu skaits): .....1960.-1994.....34
Karaspēka daļas aizņemtā platība ha: .....nav noteikta
T.sk. mežs..... .....zaudējumi
aramzeme.....zaudējumi
pārējās teritorijas..... zaudējumi
Likvidētas saimniecības: ..... nav
Likvidācijas zaudējumi Ls: ..... nav
* Neiegūtā (lauksaimniecības. mežsaimniecības) produkcija Ls: ..... nav
Karaspēka daļu izmantotie dabas resursi Ls: .....nav apzināti
Ekoloģiskais kaitējums Ls: .....nav noteikts
**KF objektu nodeva LR: ..... nav nodots
***KF noteiktā objekta vērtība Ls: .....nav noteikta
LR (objekta pārņēmēja) vērtējums Ls: .....nav noteikta
****LPSR iemaksas objekta celtniecībā Ls:..... nav
Zemes (meža) pašreizējais īpašnieks: .....pašvaldība
Zemes (meža) kadastrālā vērtība 2008. g. Ls: .....nav noteikta
Zemes rekultivācijai izlietotie (nepieciešamie) līdzekļi Ls: ..... nav
Meža atjaunošanā izlietotie (nepieciešamie) līdzekļi Ls: ..... nav
Karaspēka daļu celtņu nojaukšanai izlietotie (nepieciešamie) līdzekļi Ls: ..... nav
*****Karaspēka daļu nenomaksātais dabas resursu (zemes) nodoklis Ls: .....nav aprēķināts
K/d Latvijas tautsaimniecībai radītie zaudējumi Ls: .....nav aprēķināts, jo nav atrasti izejas dati

* Skatīt īpašā aprakstā: Paskaidrojumi_pie_zaudējumu_aprēķiniem
Pētījumā izmantotie avoti: LNA LVA 270.f.-1c apr. nav atrasta LR Aizsardzības ministrijas arhīvs: "KF jurisdikcijā esošo bruņoto spēku izvešanas kontroles birojs". Objekta nodošanas-pieņemšanas aktu nav.

Apsekošanu un pētījumu 2008./2009. gadā veica: ..... (paraksts)...../I. Upmalis/
Apsekošanā piedalījās pagasta pašvaldības pārstāvis: .....(paraksts)
Apsekotā objekta īpašnieks: ..... (paraksts)

Apsekošana un aprēķini veikti atbilstīgi 2008. un 2009. gadā noslēgtajiem līgumiem ar LR Valsts Kanceleju.

BIJUŠO PSRS (KF) BRUŅOTO SPĒKU KARASPĒKA DAĻU DISLOKĀCIJAS VIETU APSEKOŠANAS RAKSTUROJUMA KARTĪTE

Dislokācijas vietas adrese:

Ventspils pilsēta, Siguldas iela 12a,14

Karaspēka daļas (K/d) Nr.: 01351
Piederība ieroču šķirai: ..... Baltijas Kara apgabala (BKA) tanku pulks, tanku degvielas uzpildes stacija (DUS)
Kad zeme piešķirta, lēmuma Nr. un datums: ..... Ventspils pilsētas izpildkomitejas lēmumi Nr. 248. 15.11.85., 153. 19.06.86.
Karaspēka daļa atradās objektā no/līdz (gadu skaits): .....1960.-1994..... 34
Karaspēka daļas aizņemtā platība ha: 46,0
T.sk. mežs.....zaudējumi
aramzeme.....zaudējumi
pārējās teritorijas..... zaudējumi
Likvidētas saimniecības: ..... nav
Likvidācijas zaudējumi Ls: ..... nav
* Neiegūtā (lauksaimniecības. mežsaimniecības) produkcija Ls: ..... nav noteikts
Karaspēka daļu izmantotie dabas resursi Ls: ..... pilsētas infrastruktūra
Ekoloģiskais kaitējums Ls: ..... tanku trase kāpu zonā.....nav noteikts
**KF objektu nodeva LR: ..... . nav nodots
***KF noteiktā objekta vērtība Ls: ..... nav noteikta
LR (objekta pārņēmēja) vērtējums Ls: ..... nav noteikts
****LPSR iemaksas objekta celtniecībā Ls:..... nav noteikts
Zemes (meža) pašreizējais īpašnieks: ..... pašvaldība
Zemes (meža) kadastrālā vērtība 2008. g. Ls: ..... nav noteikta
Zemes rekultivācijai izlietotie (nepieciešamie) līdzekļi Ls: ..... nav noteikts
Meža atjaunošanā izlietotie (nepieciešamie) līdzekļi Ls: ..... nav noteikts
Karaspēka daļu celtņu nojaukšanai izlietotie (nepieciešamie) līdzekļi Ls: ..... (apsardze)..60 000
*****Karaspēka daļu nenomaksātais dabas resursu (zemes) nodoklis Ls: .....
K/d Latvijas tautsaimniecībai radītie zaudējumi Ls: 60 000
(sešdesmit tūkstoši lati)

* Skatīt īpašā aprakstā: Paskaidrojumi_pie_zaudējumu_aprēķiniem
Pētījumā izmantotie avoti: LNA LVA 270.f.-1c apr. nav atrasta. LR Aizsardzības ministrijas arhīvs: "KF jurisdikcijā esošo bruņoto spēku izvešanas kontroles birojs". Objekta nodošanas-pieņemšanas aktu nav.

Apsekošanu un pētījumu 2008./2009. gadā veica: ..... (paraksts)...../I. Upmalis/
Apsekošanā piedalījās pagasta pašvaldības pārstāvis: ..... (paraksts)
Apsekotā objekta īpašnieks: ..... (paraksts)

Apsekošana un aprēķini veikti atbilstīgi 2008. un 2009. gadā noslēgtajiem līgumiem ar LR Valsts Kanceleju.

BIJUŠO PSRS (KF) BRUŅOTO SPĒKU KARASPĒKA DAĻU DISLOKĀCIJAS VIETU APSEKOŠANAS RAKSTUROJUMA KARTĪTE

Dislokācijas vietas adrese:

Ventspils pilsēta, Ganību iela 116, Kosmonautu iela 112, Stradiņa iela, K. Marksa iela 114/116

Karaspēka daļas (K/d) Nr.: 2335
Piederība ieroču šķirai:. ..... Baltijas Kara apgabala (BKA) robežsargi, helikopteru apkalpes, lidlauks, mācību bāze
Kad zeme piešķirta, lēmuma Nr. un datums: ..... Ventspils pilsētas izpildkomitejas lēmumi Nr. 184.;14.09.89., Nr. 226 16.07.59.
Karaspēka daļa atradās objektā no/līdz (gadu skaits): .....1960.-1994..... 34
Karaspēka daļas aizņemtā platība ha: ..... .13,57
T.sk. mežs.....zaudējumi
aramzeme.....zaudējumi
pārējās teritorijas..... zaudējumi
Likvidētas saimniecības: ..... nav
Likvidācijas zaudējumi Ls: ..... nav
* Neiegūtā (lauksaimniecības. mežsaimniecības) produkcija Ls: ..... nav
Karaspēka daļu izmantotie dabas resursi Ls: ..... pilsētas infrastruktūra
Ekoloģiskais kaitējums Ls: ..... nav noteikts
**KF objektu nodeva LR: ..... nav nodots
***KF noteiktā objekta vērtība Ls: .....nav noteikta
LR (objekta pārņēmēja) vērtējums Ls: .....nav noteikts
****LPSR iemaksas objekta celtniecībā Ls:.....nav noteikts
Zemes (meža) pašreizējais īpašnieks: .....pašvaldība
Zemes (meža) kadastrālā vērtība 2008. g. Ls: .....nav noteikta
Zemes rekultivācijai izlietotie (nepieciešamie) līdzekļi Ls: .....nav noteikts
Meža atjaunošanā izlietotie (nepieciešamie) līdzekļi Ls: .....nav noteikts
Karaspēka daļu celtņu nojaukšanai izlietotie (nepieciešamie) līdzekļi Ls: .....nav noteikts
*****Karaspēka daļu nenomaksātais dabas resursu (zemes) nodoklis Ls: .....nav aprēķināts
K/d Latvijas tautsaimniecībai radītie zaudējumi Ls: .....nav aprēķināti, jo nav atrasti izejas dati.

* Skatīt īpašā aprakstā: Paskaidrojumi_pie_zaudējumu_aprēķiniem
Pētījumā izmantotie avoti: LNA LVA 270.f.-1c apr. nav atrasta. LR Aizsardzības ministrijas arhīvs: "KF jurisdikcijā esošo bruņoto spēku izvešanas kontroles birojs". Objekta nodošanas-pieņemšanas aktu nav.

Apsekošanu un pētījumu 2008./2009. gadā veica: ..... (paraksts...../I. Upmalis/
Apsekošanā piedalījās pagasta pašvaldības pārstāvis ..... (paraksts)
Apsekotā objekta īpašnieks: ..... (paraksts)

Apsekošana un aprēķini veikti atbilstīgi 2008. un 2009. gadā noslēgtajiem līgumiem ar LR Valsts Kanceleju.

BIJUŠO PSRS (KF) BRUŅOTO SPĒKU KARASPĒKA DAĻU DISLOKĀCIJAS VIETU APSEKOŠANAS RAKSTUROJUMA KARTĪTE

Dislokācijas vietas adrese:

Ventspils pilsēta, Staldzenes iela 23, 61

Karaspēka daļas (K/d) Nr.: 2335, 67987, 73632, 27989
Piederība ieroču šķirai .....Baltijas Kara apgabala (BKA) 8. robežsargu postenis, prožektoristu pulks, 77. Zenītraķešu brigādes divizions (ZRB) divizions, degvielas uzpildes stacija
Kad zeme piešķirta, lēmuma Nr. un datums: .....Ventspils pilsētas izpildkomitejas lēmumi 55 06.03.69., Nr.101 24.04.69.,Nr. 102.24.04.69.
Karaspēka daļa atradās objektā no/līdz (gadu skaits): .....1952.-1992.....40
Karaspēka daļas aizņemtā platība ha: 30,0
T.sk. mežs ….1,7.....0,51...kailcirte .....zaudējumi.....452
aramzeme.....zaudējumi
pārējās teritorijas.....28,3.....zaudējumi
Likvidētas saimniecības: 1
Likvidācijas zaudējumi Ls: 12 440
* Neiegūtā (lauksaimniecības. mežsaimniecības) produkcija Ls: ..... .nav
Karaspēka daļu izmantotie dabas resursi Ls: ..... ūdens
Ekoloģiskais kaitējums Ls: .....nav noteikts
**KF objektu nodeva LR: .... 08.09.92.
***KF noteiktā objekta vērtība Ls: 31 304
LR (objekta pārņēmēja) vērtējums Ls: 31 304
****LPSR iemaksas objekta celtniecībā Ls:.....29 087
Zemes (meža) pašreizējais īpašnieks: .....pašvaldība
Zemes (meža) kadastrālā vērtība 2008. g. Ls.....nav noteikta
Zemes rekultivācijai izlietotie (nepieciešamie) līdzekļi Ls: .....nav noteikts
Meža atjaunošanā izlietotie (nepieciešamie) līdzekļi Ls: .....nav noteikts
Karaspēka daļu celtņu nojaukšanai izlietotie (nepieciešamie) līdzekļi Ls: .....nav noteikti
*****Karaspēka daļu nenomaksātais dabas resursu (zemes) nodoklis Ls: 480
K/d Latvijas tautsaimniecībai radītie zaudējumi Ls: 73 763
(septiņdesmit trīs tūkstoši septiņi simti sešdesmit trīs lati)

* Skatīt īpašā aprakstā: Paskaidrojumi_pie_zaudējumu_aprēķiniem
Pētījumā izmantotie avoti: LNA LVA 270.f.-1c apr. 1038. l. 138., 139. lp, 1947. l. 124. lp., 2025. LR Aizsardzības ministrijas arhīvs: "KF jurisdikcijā esošo bruņoto spēku izvešanas kontroles birojs". Objekta nodošanas-pieņemšanas akti.

Apsekošanu un pētījumu 2008./2009. gadā veica: ..... (paraksts)...../I. Upmalis/
Apsekošanā piedalījās pagasta pašvaldības pārstāvis ..... (paraksts)
Apsekotā objekta īpašnieks: ..... (paraksts)

Apsekošana un aprēķini veikti atbilstīgi 2008. un 2009. gadā noslēgtajiem līgumiem ar LR Valsts Kanceleju.



77. raķešu diviziona novietnes palikušās celtnes. Bijusi caurlaides telpa



77. raķešu diviziona novietnes palikušās celtnes. Pretgaisa raķešu glabāšanas angārs



Personālsastāva patvertne



Raķešu palaišanas tehnikas novietne



Tehnikas novietne - puspagrabs



Tehnikas novietne un remontzona



Raķešu vadības lokatorkalniņš ar tehnikas novietnēm (apakšā)



Raķešu tehniskās apkopes un sagatavošanas vieta



Daļēji nojaukta saimniecības ēka

BIJUŠO PSRS (KF) BRUŅOTO SPĒKU KARASPĒKA DAĻU DISLOKĀCIJAS VIETU APSEKOŠANAS RAKSTUROJUMA KARTĪTE

Dislokācijas vietas adrese:

Ventspils pilsēta, lidlauks

Karaspēka daļas (K/d) Nr.: 62413, 9788, 2335
Piederība ieroču šķirai: ..... Baltijas Kara apgabala (BKA) robežsargi, lidotāji, Ventspils starptautiskais robežkontroles punkts
Kad zeme piešķirta, lēmuma Nr. un datums: .....Latvijas PSR Ministru Padomes rīkojumi 616-c; 16.07.47.,106-pc; 04.03.87., Ventspils pilsētas izpildkomitejas lēmums r.421.29.12.66
Karaspēka daļa atradās objektā no/līdz (gadu skaits): .....1946..-1994.....48
Karaspēka daļas aizņemtā platība ha: 233,0
T.sk. mežs .....zaudējumi
aramzeme.....zaudējumi
pārējās teritorijas..... zaudējumi
Likvidētas saimniecības: .... nav
Likvidācijas zaudējumi Ls: .... nav
* Neiegūtā (lauksaimniecības. mežsaimniecības) produkcija Ls: ..... nav
Karaspēka daļu izmantotie dabas resursi Ls: ..... pilsētas infrastruktūra
Ekoloģiskais kaitējums Ls: .....nav aprēķināts
**KF objektu nodeva LR: ..... 01.12.92.
***KF noteiktā objekta vērtība rbļ.: 29 080 200
LR (objekta pārņēmēja) vērtējums Ls: 145 401
****LPSR iemaksas objekta celtniecībā Ls:..... .....9 693
Zemes (meža) pašreizējais īpašnieks: .....pašvaldība
Zemes (meža) kadastrālā vērtība 2008. g. Ls: .....nav noteikta
Zemes rekultivācijai izlietotie (nepieciešamie) līdzekļi Ls: .....nav noteikti
Meža atjaunošanā izlietotie (nepieciešamie) līdzekļi Ls: .....nav noteikti
Karaspēka daļu celtņu nojaukšanai izlietotie (nepieciešamie) līdzekļi Ls: .....celtnes tiek izmantotas
*****Karaspēka daļu nenomaksātais dabas resursu (zemes) nodoklis Ls: 4 474
K/d Latvijas tautsaimniecībai radītie zaudējumi Ls: 159 568
(viens simts piecdesmit deviņi tūkstoši pieci simti sešdesmit astoņi lati)

* Skatīt īpašā aprakstā: Paskaidrojumi_pie_zaudējumu_aprēķiniem
Pētījumā izmantotie avoti: LNA LVA 270.f.-1c apr. 2556. l. 46. lp. LR Aizsardzības ministrijas arhīvs: "KF jurisdikcijā esošo bruņoto spēku izvešanas kontroles birojs". Objekta nodošanas-pieņemšanas akti.

Apsekošanu un pētījumu 2008./2009. gadā veica: ..... (paraksts)...../I. Upmalis/
Apsekošanā piedalījās pagasta pašvaldības pārstāvis: .....(paraksts)
Apsekotā objekta īpašnieks: ..... (paraksts)

Apsekošana un aprēķini veikti atbilstīgi 2008. un 2009. gadā noslēgtajiem līgumiem ar LR Valsts Kanceleju.

Vispārējā koncepcija par PSRS /KF Bruņoto Spēku un Baltijas Jūras karaflotes (BKF) nodarīto zaudējumu apzināšanu, aprēķināšanas metodiku un zaudējumu apmēru noteikšanu laika posmam, kad tie bija izvietoti Latvijas teritorijā no 1944. gada līdz pilnīgai armijas izvešanas pabeigšanai 1999. gadā

Akadēmiskā terminu datu bāzē skaidrotie termini:

Reālie zaudējumi – katrs mantiski novērtējams pametums, tagadējās mantas samazinājums.

Iespējamie zaudējumi – darbības vai bezdarbības rezultāts, kas varēja radīt reālus zaudējumus.

Kaitējums – darbības, vai noteiktu ierobežojumu ieviešana, kas radīja neērtības, nemantiskus finansiālus zaudējumus.

Pirms sākt aprēķināt PSRS/KF Bruņoto spēku radītos zaudējumus un nodarīto kaitējumu, vispirms:

jāpēta karaspēka daļām ierādītās ģeogrāfiskās dislokācijas vietas, kā arī šo daļu piederība noteiktām ieroču šķirām;

jānosaka aizņemtās teritorijas lielums un karaspēka daļas atrašanās laiks uzrādītajā vietā;

jānosaka darbības, kādas ir veiktas, ierīkojot karaspēka daļas dislokācijas vietas, to infrastruktūru, izmantotos dabas un citus resursus, rekvizējot privātīpašumus;

jāpēta, kādi bijuši izmantotie resursi mantisko vērtību radīšanā, kuras nav un ir izlietojamas civilajām vajadzībām pēc karaspēka daļas aizņemtās teritorijas atbrīvošanas;

jāfiksē tieši maksājumu parādi, vai nesamaksātie nodokļi un karaspēka daļu darbību rezultātā radītie zaudējumi privātpersonām un videi;

jāpēta vizuāli un jādokumentē šo darbību rezultātā iegūtie materiāli;

jānoskaidro, kādi materiālie un finansu resursi vajadzīgi vides sakārtošanai un radītā kaitējuma novēršanai.

Pētījuma rezultātā jāiegūst dokumentāli, liecinieciski vai tehniski pierādījumi par PSRS/KF armijas, Baltijas Jūras kara flotes (BKF) radītajiem reālajiem zaudējumiem mantiskā pametuma gadījumos un iespējamā zaudējuma gadījumiem, kuri laika gaitā varēja radīt vai radīja mantiskos zaudējumus. Tāpat jānovērtē iespējamais kaitējums, kas radās ar konkrētu karaspēka daļu dislokāciju vietu norobežošanu no apkārtējās brīvi pieejamās vides un aizliegto zonu ierīkošanas. Jāizstrādā pētījuma rezultātu fiksācijas dokuments, uz kura pamata, izmantojot tā laika vai vēlākā laika normatīvos aktus, var izdarīt konkrētus matemātiskus aprēķinus.

Pētījuma gaita. 2008./2011. g.

Tas, ka PSRS karaspēks 1940. gada 17. jūnijā šķērsoja Latvijas Republikas robežu, nav jāpierāda, jo ir vēstures fakts.

Ir jāpierāda:

1. Kādas karaspēka daļas no 1944. gada līdz pilnīgai armijas izvešanai 1999. gadā atradās Latvijas teritorijā un aizņēma vairāk nekā 150 000 ha Latvijas zemes, mežus. Kādi nekustamie īpašumi bija to rīcībā un kādus infrastruktūras objektus izmantoja;

2. Kādi zaudējumi radās Latvijai, kad no 1944. gada līdz pilnīgai armijas izvešanai tā atradās Latvijas teritorijā;

3. Kādi zaudējumi varēja rasties armijas izvešanas laikā un laikā, kad Krievijas Federācija neizpildīja 1994. gada 30. aprīlī noslēgtā Līguma "Latvijas Republikas un Krievijas Federācijas Līgums par Krievijas Federācijas Bruņoto spēku izvešanas no Latvijas Republikas teritorijas nosacījumiem, termiņiem un kārtību un to tiesisko stāvokli izvešanas laikā" 12. panta "Objektu nodošanas un pieņemšanas, un mantas realizācijas kārtība".

1. punkta beigu daļas nosacījumus, ka "... *visas teritorijas, ēkas un būves tiek nodotas Latvijas Republikai ar aktu, kurā atspoguļots to stāvoklis un pēc saskaņotas metodikas noteikta vērtība"*

un 2. punkta daļu "*Tiek sniegta papildus informācija, ja objektā bija izvietoti ķīmiskie ieroči, kodolieroči, raķešu degviela, radioaktīvās vielas, kā arī veikta mīnēšana, spridzināšanas darbi, bombardēšana, šaušana un citi pasākumi, kuros izmantotas minētās vielas.",*

un *".... aktu par objekta (poligona) atbrīvošanu no sprādzienbīstamiem priekšmetiem.",*

un *"Uz savstarpēji saskaņotu nosacījumu pamata Latvijas pusei iesniedz:*

-objekta ģenerālplānu ar tajā norādītu celtnēm, meža nogabaliem, inženiertīkliem, telefona-telegrāfa komunikācijām, dzelzceļu un citiem satiksmes ceļiem;

- uzskaites datus par celtniecības pamatfondiem, ziņas par elektroenerģijas, gāzes piegādi un siltuma apgādi, kā arī par kanalizācijas un citām iekārtām.",

un 13. panta "Par apkārtējās vides aizsardzību" *3. punkta pirmo daļu "...visi nodomamie objekti tiek pārbaudīti, lai konstatētu apkārtējās vides piesārņojumu, dabas resursu bojājumu un noplicināšanas pakāpi..."*

Šie noslēgtā līguma punkti no Krievijas Federācijas puses netika izpildīti.
Tādēļ Latvijas pusei ir tiesības aprēķināt un uzrādīt radušos zaudējumus.

Bijušo militāro objektu raksturojums pēc to pārņemšanas

1. Objekti, kas nodoti ar nodošanas pieņemšanas aktu (skat. Dokumentu paraugi
2. Objekti, kas nav nodoti (pamesti, bet skaitās armijai (piem., rezerves lidlauki),
3. Objekti, kas pārņemti vai nodoti ar vienpusēju aktu (piem., robežsargu daļas),
4. Objekti, kas pārdoti Latvijas komercstruktūrām (lielākoties pilsētās),
5. Objekti, kam nav atrasti arhīva dokumenti par zemes piešķiršanu,
6. Objekti, kam KF nav noteikusi bilances vērtība.

Pētījums un aprēķini par PSRS/KF Bruņoto spēku un Baltijas Jūras kara flotes (BKF) radītajiem zaudējumiem Latvijai laikā no 1944. gada līdz 1999. gadam

Saskaņā ar izstrādāto aprēķinu metodiku par PSRS/KF Bruņoto Spēku un Baltijas Jūras kara flotes (BKF) nodarīto zaudējumu apzināšanu, aprēķināšanas metodiku un zaudējumu apmēru noteikšanu laika posmam, kad tie bija izvietoti Latvijas teritorijā no 1944. gada līdz pilnīgai armijas izvešanas pabeigšanai 1999. gadā, ir noteikti parametri, pēc kuriem var aprēķināt zaudējumus konkrētā karaspēka daļas izvietojuma vietā.

Lai apkopotu informāciju, kas iegūta arhīvos un pašvaldībās objektu nodošanas un pieņemšanas dokumentos, kā arī bijušo objektu vizuālās apskates rezultātā, izstrādāta BIJUŠO PSRS/KF BRUŅOTO SPĒKU KARASPĒKA DAĻU DISLOKĀCIJAS VIETU APSEKOŠANAS RAKSTUROJUMA KARTĪTE

Tajā ietverti minimālie parametri, pēc kuriem iespējams atbilstoši izpētīto dokumentu liecībām un objekta apskatei uz vietas veikt aprēķinus par katrā ģeogrāfiskajā vietā izvietotās karaspēka daļas radītajiem zaudējumiem ar pietiekošu precizitāti.

Svarīgs pētījuma posms attiecās uz ģeogrāfiskās vietas atšifrēšanu arhīvu bijušajos slepenajos dokumentos un objekta vietas atpazīšanu dabā. Attiecīgajā ģeogrāfiskajā vietā, mainoties bruņojuma veidam un veidojot infrastruktūru, ir bijušas izvietotas daudzas dažādas nozīmes karaspēka daļas. Tādēļ kartiņas sadaļā “Karaspēka daļas Nr...” ir uzrādītas visas atšifrētās karaspēka daļas, ne tikai tā, kura pēc 1992. gada nodeva objektu Latvijas valstij. Kartiņas sadaļā “Karaspēka daļa atradās objektā no/līdz...” tiek fiksēta karaspēka daļa, kam pirmajai ir piešķirta zeme saskaņā ar arhīva dokumentiem. Sadaļā “Kad zeme piešķirta, lēmuma Nr. un datums” ir ierakstīti visi atrastie lēmumu Nr. par zemes piešķiršanu. LPSR MP lēmumi par jaunu platību piešķiršanu tika pieņemti sakarā ar jaunas karaspēka daļas parādīšanos, bruņojuma veida mainīšanos vai tā modernizēšanu un slēgto zonu palielināšanu. Dažus kartiņā uzrādītos parametrus var noteikt tikai vizuāli, apskatot objektu kopā ar vietējo pašvaldību, zemes vai meža īpašnieku pārstāvjiem.

Bijušo PSRS/KF armijas objektu atrašanās vietas iezīmētas Latvijas ģeogrāfiskajā kartē līdz Latvijas administratīvā iedalījuma reformas sākšanai 2008. gadā. Tādēļ dislokācijas vietas

uzrādītas pēc Latvijas administratīvā 26 rajonu un 7 republikas pakļautības pilsētu iedalījuma. Tā kā 2008. gada administratīvā iedalījuma maiņa veiktos aprēķinus neiespaidoja, dislokācijas vietas nosaukumi nav mainīti.

Videi nodarītais kaitējums ir noteikts tikai dažos objektos, jo uz pētījuma laiku nebija izstrādāts konkrēts bijušo PSRS/KF kara objektu kopējs apsekošanas plāns, kā arī krīzes dēļ tika pārtraukts valsts finansējums šo pētījumu veikšanai.

Kartiņas un apsekošanas materiāli ir apkopoti par katru objektu atsevišķi, lai nākotnē uz šo dokumentu pamata varētu sākt vides sakārtošanu un zemju pilnvērtīgu izmantošanu. Pieaicināto būvfirmu vērtējums (tāmes) objekta celtņu nojaukšanai un vides sakārtošanai ir aptuvens, jo, organizējot konkursus par šiem darbiem, izmaksas mainās. Vienādo celtņu nojaukšanas izmaksas ņemtas no iesniegtām tāmēm par līdzīgiem objektiem un arī ir aptuvenas.

Kad krīzes dēļ Latvijas valdība 2009. gadā apturēja Ministru kabineta Komisijas darbu, aprēķini par PSRS armijas nodarītajiem zaudējumiem Latvijas tautsaimniecībai nebija pabeigti. Tā kā darbu veikšanai pēc 2009. gada augusta mēneša vairs nebija Latvijas valdības pilnvarojuma, nebija iespējas pilnībā uzzināt zaudējumu apmērus, jo pieaicinātās būvfirmas pieprasīja apmaksāt tāmju sastādīšanas darbu par bijušo kara objektu celtņu nojaukšanas un zemes rekultivācijai nepieciešamajiem līdzekļiem. Ekologi nevarēja turpināt ekoloģiskos izpētes darbus, bet daļa zemes īpašnieku (it sevišķi valsts zemes un mežu) negribēja atklāt objektu sakārtošanā ieguldīto līdzekļu apmērus.

Lai aprēķinātu visu bijušās PSRS/KF armijas nodarīto kaitējumu Latvijas valstij, iedzīvotājiem un dabai, nepieciešams turpināt pētījumu arī par PSRS/KF armijas nodrošināšanu ar pārtikas produktiem un karaspēka daļu militārpersonu nodrošināšanu ar dzīvojamo platību, bērnu dārziem un skolām, kā arī aprēķināt zaudējumus par valsts infrastruktūras izmantošanu.

Nepieciešams atsevišķs pētījums par Militāri rūpnieciskā kompleksa darbību Latvijā, kā arī par zaudējumiem, kas radušies PSRS/KF armijai, nenododot militāros objektus Latvijas valstij, bet 1992. gadā iztirgojot bijušo militāro objektu būves un celtnes komercstruktūrām. Apsekošanas kartiņās nodarīto zaudējumu aprēķinu veikšanai šie jautājumi nav ietverti.

Dokumentu paraugi

Militāro objektu “Pieņemšanas- nodošanas akts” uz 5 lp.

“УТВЕРЖДАЮ”

Уполномоченный правительства
Российской Федерации
командующий СЗГВ
генерал - полковник

Л.Майоров
“25” июля 1994 г.

с особым мнением

“УТВЕРЖДАЮ”

Уполномоченный правительства
Латвийской Республики
государственный министр
государственной собственности

Э.Крастиньш
“27” июня 1994 г.

17

А К Т
приёма - передачи объектов в/части 98642,
находящейся г. Рига, ул. Флотес (Болдерая)

Мы, нижеподписавшиеся:
представители Российской Федерации:

командир в/части 98642 капитан 1 ранга В.БЕРЕЗУЦКИЙ;
командир в/части 10695 капитан 2 ранга С.ЛУКШИН;
начальник 1989 ОМИС капитан 2 ранга А.ПЕТРОВ;
(передающая сторона) и

представители Латвийской Республики:

командир Морских Сил морской капитан Г.ЗЕЙБОТС;
старший офицер Морских Сил команд-капитан Я.МАУРИНЬШ;
командир Морских Сил Центрального района морской капитан Я.МУЙЖНИЕКС;
офицер Морских Сил Ю.МУРНИЕКС;
начальник отд.строительства и эксплуатации зданий А.ЧУПАНС;
гл.специалист управления планирования Гособороны А.ЛАПСА;
зам начальника Морской Инспекции Л.ПОРТНОВ
(принимающая сторона)

составили настоящий акт о том, что произведен совместный осмотр передаваемых объектов, территории, зданий и сооружений, инженерных сетей, элементов благоустройства. Проверено экологическое и санитарно - эпидемиологическое состояние передаваемых объектов.

На основании составленных документов в/часть 98642 передаётся Российской Федерацией Латвийской Республике, с последующим решением о порядке взаиморасчётов по их стоимости определенной Российской Федерацией: 19 708 000 000,0 (девятнадцать миллиардов семсот восемь миллионов) российских рублей ; Латвийской Республикой: 3.401.125 (три миллиона четыреста одна тысяча сто двадцать пять) латвийских латов

, в ходе межгосударственных переговоров.

ПРИЛОЖЕНИЯ:

Опись № 1 2 л.

Экологическое и санитарно - эпидемиологическое состояние удовлетварительное.
Задолжности по оплате электроэнергии нет.
Задолжности по оплате тепла и воды нет. Часть водой и теплом обеспечивалась от собственных источников.

СДАЛ:

Представители от
Российской федерации

Капитан 1 ранга
В.Березуцкий

Капитан 2 ранга
С.Лукшин

Капитан 2 ранга
А.Петров

I. Upmalis
20.06.84

ПРИНЯЛ:

Представители от
Латвийской Республики

Морской капитан
Г.Зейботс

Команд - капитан
Я.Мауриньш

Морской капитан
И.Муйжниекс

Капитан
Ю.Мурниекс

г - н
А.Чупанс

г - н
А.Лапса

г - н
Л.Портнов

Приложение
к акту приема - передачи

от "15" июня 1994 г.

О П И С Ь № 1

гидротехнических сооружений в/ч 98642
г. Рига, ул. Флотес (Болдерая)

№ п.п.	Наименование	Год постр.	Ед. изм.	Коли чест.	Техн. сост.	Стоим. (тыс. росс.руб.) 1984 г.	1994 г.
1	2	3	4	5	6	7	8
	I ЗИМНИЙ БАССЕЙН						
1.	Образование акватории (Н = 9м)	1950--1980	кв.км	0,132	неуд.	1800,0	1 440 000,0
2.	Берегоукрепления до маяка	до1940	п.м.	1,100	неуд.	-	-
3.	Причальный фронт:						
	а) причалы №№ 51 - 53 (стоимость незавершенных работ)				неуд.	1963,0	1 570 400,0
	б) причал № 54	1950	п.м.	221,5	неуд.	1960,0	1 568 000,0
	в) причал № 55	1955	п.м.	138	неуд.	1960,0	1 568 000,0
	II ВОЕННЫЙ БАССЕЙН						
4.	Образование акватории (Н = 9м)	1985	кв.км.	0,07	неуд.	1100,0	880 000,0
5.	Берегоукрепления	1950	п.м.	790	неуд.	2400,0	1 920 000,0
6.	Причальный фронт:						
	а) причалы №№ 1 - 12	1980	п.м.	600	неуд.	3000,0	2 400 000,0
	б) причалы №№ 13 - 18 (стоимость незавершенных работ)	1980	п.м.	80,3	неуд.	52,0	41 600,0
7.	Слип	1950	шт.	1	неуд.	500,0	400 000,0

1	2	3	4	5	6	7	8
	III ВОСТОЧНЫЙ БАССЕЙН						
8.	Образование акватории (Н = 2,8-13М)	1950	кв.км.	0,13	неуд.	1800,0	1 440 000,0
9.	Струенаправляющая дамба	1965	м	1100	уд.	3300,0	2 640 000,0
10.	Берегоуправления	1950	м	594	неуд.	1200,0	960 000,0
11.	Причальный фронт: а) причалы №№ 21 - 26; №27	1954	м	282	неуд.	1500,0	1 200 000,0
	IV ПРОТОКА БУЛЛУПЕ						
12.	Берегоуправленния	1950	м	1460	неуд.	1500,0	1 200 000,0
13.	Причальный фронт а) причала №№ 30-36; №39; №40	1950-1980	м	170	неуд.	600,0	480 000,0
					ИТОГО:	24635,0	19 708 000,0

ВСЕГО: 19 708 000 000,0 (девятнадцать миллиардов семсот восемь миллионов) российских рублей.

С Д А Л :
Представитель РФ
капитан 1 ранга
В.Березуцкий
"___" _____1994 г.

П Р И Н Я Л :
Представитель ЛР
морской капитан
Я.Муйжниекс
"___" _____1994 г.

О С О Б Ы Е М Н Е Н И Я

по оценке стоимости гидрографических сооружений войсковой части 98642,Болдерая

Стоимость передоваемых гидрографических сооружений в ценах 1984 года составляет - 24.635,0 тыс.рублей.

В акте приема-передачи Российской стороной стоимость определена в соответствии с требованиями Директив Глав КЭУ МО РФ от 28.01.93 г. № 147/1/3/29027 и от 22.12.1993 г. № 147/2/4730 и составляет 19.708.000,0 тыс.рублей.

Латвийской стороной стоимость тех же сооружений определена в размере 3.401.125,0 лат (по состоянию на 5.7.94 г. составляет 11.223.712,5 тыс.рос.рублей), без указания каких-либо нормативных документов.

В связи с этим, стоимость определенную Российской стороной следует считать обоснованной и подлежащей к расчету.

НАЧАЛЬНИК КЭУ СЗГВ
ПОЛКОВНИК Н.РЯБИНИН

"17" 07 1994 г.

Šādi akti tika sastādīti trīs eksemplāros tikai krievu valodā. Divi eksemplāri palika Latvijas pusei “KF jurisdikcijā esošo bruņoto spēku izvešanas kontroles birojā” .

Visus aktus apstiprināja no Krievijas puses ZRKG komandieris, no Latvijas puses Latvijas Ministru Padomes iecelts pilnvarotais. Pieņemšanas – nodošanas aktu forma nebija saskaņota starpvalstu Latvija – Krievija sarunās par PSRS (KF) Bruņoto spēku izvešanu, tādēļ Aktu noformēšana atšķīrās. Robežsargi iesniedza citādu aktu formu. Objektu novērtējums no Latvijas Puses bieži atšķīrās no Krievijas Puses vērtējuma.

Tas, ka nebija starpvalstu sarunās atrisināts savstarpējo norēķinu jautājums, Pusēm ļāva visai brīvi noteikt nodoto objektu vērtību, kā redzams no Akta, varēja pielikt savas Puses “atsevišķās domas”, kas neuzlika Pusēm nekādus pienākumus vai apgrūtinājumus.

Starpvalstu sarunās Latvijas Puse iesniedza sarakstu ar Latvijai nevajadzīgiem objektiem, pieprasot, lai Krievijas Puse par saviem līdzekļiem tos nojauktu un sakārtotu karaspēka daļas dislokācijas vietu. Tas nenotika, tādēļ daudzi bijušie militārie objekti tika pamesti, tos nenododot.

Zaudējumu aprēķinos uzrādītās celtņu un būvju vērtības uzskatītas par zaudējumiem, jo PSRS budžetā militārām vajadzībām Latvija iemaksāja 1/15 daļu un lielākā daļa militāro celtņu un būvju Latvijai nebija vajadzīgas.

PSRS un LPSR Ministru Padomju dokumenti par zemes piešķiršanu karaspēka daļu izvietošanai

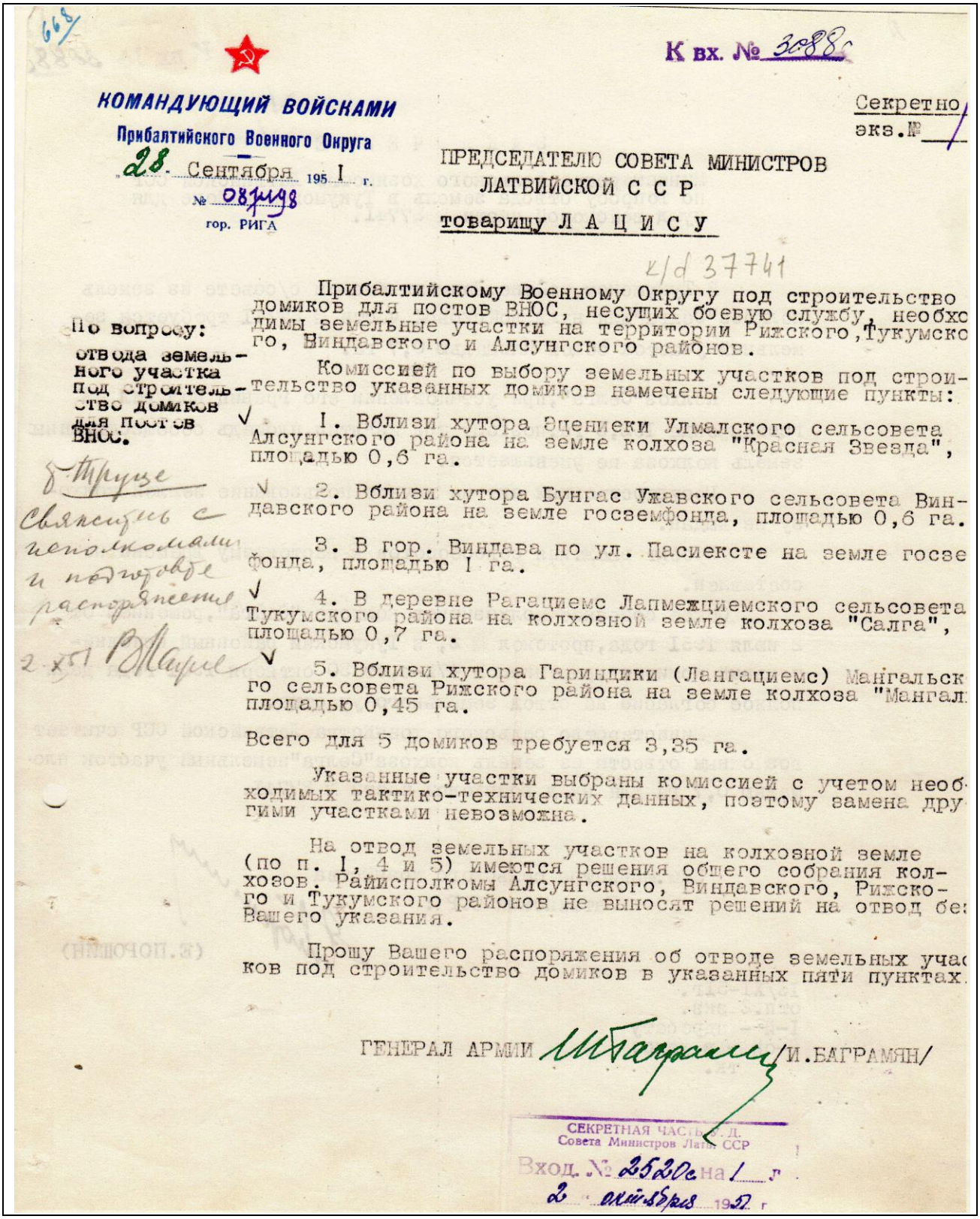

668/

К вх. № 3088с

КОМАНДУЮЩИЙ ВОЙСКАМИ
Прибалтийского Военного Округа
28 Сентября 195 I г.
№ 08/0198
гор. РИГА

Секретно
экз. № 1

ПРЕДСЕДАТЕЛЮ СОВЕТА МИНИСТРОВ
ЛАТВИЙСКОЙ С С Р
товарищу Л А Ц И С У

к/д 37741

По вопросу:
отвода земельного участка под строительство домиков для постов ВНОС.

Прибалтийскому Военному Округу под строительство домиков для постов ВНОС, несущих боевую службу, необходимы земельные участки на территории Рижского, Тукумского, Виндавского и Алсунгского районов.

Комиссией по выбору земельных участков под строительство указанных домиков намечены следующие пункты:

I. Вблизи хутора Эценieки Улмалского сельсовета Алсунгского района на земле колхоза "Красная Звезда", площадью 0,6 га.

2. Вблизи хутора Бунгас Ужавского сельсовета Виндавского района на земле госземфонда, площадью 0,6 га.

3. В гор. Виндава по ул. Пасиексте на земле госземфонда, площадью I га.

4. В деревне Рагациемс Лапмежциемского сельсовета Тукумского района на колхозной земле колхоза "Салга", площадью 0,7 га.

5. Вблизи хутора Гаринцики (Лангациемс) Мангальского сельсовета Рижского района на земле колхоза "Мангал площадью 0,45 га.

Всего для 5 домиков требуется 3,35 га.

Указанные участки выбраны комиссией с учетом необходимых тактико-технических данных, поэтому замена другими участками невозможна.

На отвод земельных участков на колхозной земле (по п. I, 4 и 5) имеются решения общего собрания колхозов. Райисполкомы Алсунгского, Виндавского, Рижского и Тукумского районов не выносят решений на отвод без Вашего указания.

Прошу Вашего распоряжения об отводе земельных участков под строительство домиков в указанных пяти пунктах.

ГЕНЕРАЛ АРМИИ /И.БАГРАМЯН/

СЕКРЕТНАЯ ЧАСТЬ СД
Совета Министров Латв. ССР
Вход. № 2520с на 1 л.
2 октября 1951 г.

Baltijas Kara apgabala pieprasījums LPSR Ministru Padomei par zemes piešķiršanu ar konkrētu ģeogrāfisku vietu norādi

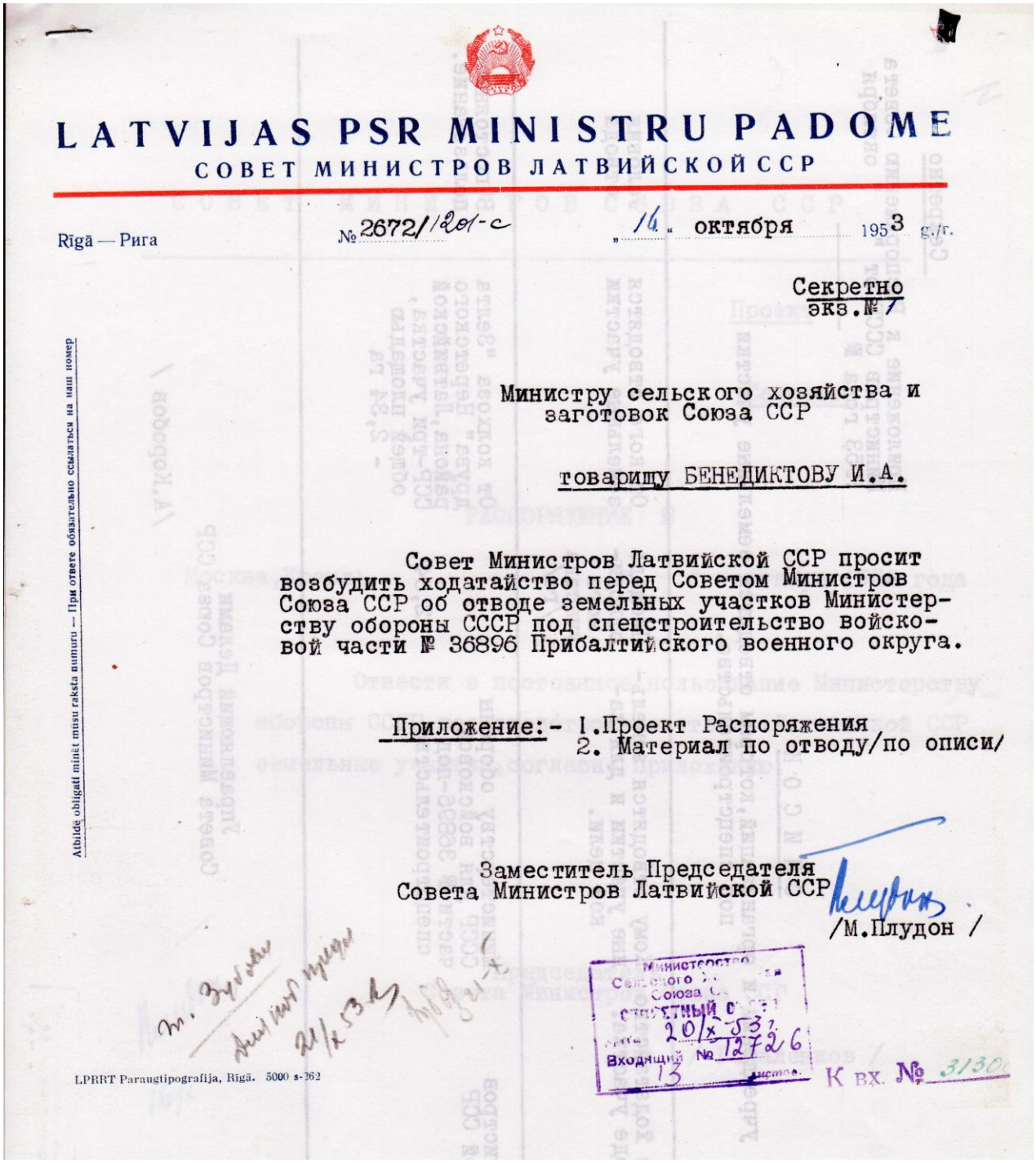

LATVIJAS PSR MINISTRU PADOME

СОВЕТ МИНИСТРОВ ЛАТВИЙСКОЙ ССР

Rīgā — Рига № 2672/1201-с „16" октября 1953 г./г.

Секретно
экз. № 1

Министру сельского хозяйства и заготовок Союза ССР

товарищу БЕНЕДИКТОВУ И.А.

Совет Министров Латвийской ССР просит возбудить ходатайство перед Советом Министров Союза ССР об отводе земельных участков Министерству обороны СССР под спецстроительство войсковой части № 36896 Прибалтийского военного округа.

Приложение:- 1.Проект Распоряжения
2. Материал по отводу/по описи/

Заместитель Председателя
Совета Министров Латвийской ССР
/М.Плудон /

Atbildē obligati minēt musu raksta numuru — При ответе обязательно ссылаться на наш номер

Министерство Сельского Хозяйства Союза ССР
Секретный отдел
Дата 20/X-53 г.
Входящий № 12726
13 листов

К вх. № 3130

LPRRT Paraugtipografija, Rīgā. 5000 s-262

LPSR Ministru Padome lūdz PSRS Ministru Padomi atļaut piešķirt Latvijas zemi PSRS armijas vajadzībām

К вх. № 1979с Noraksts. 18

Dundagas rajona darba ļaužu deputātu Padomes izpildu komitejas

lēmums Nr. 456.

Dundagā, 1952.g. 8.augustā.

Par valsts zemju fonda zemju un zvejnieku arteļa "Ļeņina Ceļš" zemju nodošanu karaspēka daļas Nr.2917.vajadzībām.

Sakarā ar Latvijas PSR Ministru Padomes lēmumu Nr.664.no š.g.8.maija un ievērojot to, ka karaspēka daļas Nr.2917.vajadzī nepieciešama platība no z/a "Ļeņina Ceļš" o,99 un no valsts zem fonda 14,31 ha.

Saskaņā ar z/a "Ļeņina Ceļš" pilnsapulces protokolu Nr.4 no š.g. 6.jūlija, kurā kolchoza pilnsapulce piekritusi nodot karaspēka daļas Nr.2917.vajadzībām o,99 ha platību,

Dundagas rajona darba ļaužu dep.Padomes izp.komiteja

nolemj:ž

1. Nodot karaspēka daļai Nr.2917.vajadzībām sekojošas zemes platības:
   a) no zvejnieku arteļa "Ļeņina Ceļš" zemes platības o,99 ha
   b) no rajona valsts zemes fonda 14,31 ha.
2. Uzdot karaspēka daļai samaksāt Dundagas rajona Lielirbes ciem Pad.uz atsavinātās zemes atrodošās ēkas vērtības pēc pievienoto novērtēšanas aktiem turpmāk minētiem ēku īpašniekiem:
   a) U r g a i Līnai Uldricha m.Lielirbes c.p. "Ezermaļos" par atsavināto dzīvojamo ēku novērtētu Rbļ.9749,- par atsavinā lopu kūti novērtētu Rbļ.2553,- par atsavinātu siena šķūni, novērtētu Rbļ. 1579,- par atsavināmiem košuma kokiem,novērtu Rbļ. 15o,- Pavisam kopā Rbļ.14o61,-
   b) Kaņčinam Ernestam Lielirbes ciema Pad."Ziedi" par atsavinā dzīvojamo ēku (nopostītu) novērtētu Rbļ.21oo,-
   c) K a z a k a m Eiženam Lielirbes ciema Pad."Blūmi" par atsvināmo klēti,novērtētu Rbļ. 729,-
3. Uzdot Lauksaimniecības nodaļas vadītājam b. Veidem un Valsts bankas Dundagas nodaļas pārvaldniekam b.Sedicham atvērt tekoš rēķinu no karaspēka daļas 2917.minēto atsavināmo ēku vērtība samaksai to īpašniekiem.
4. Minētās ēkas nodot karaspēka daļai Nr.2917.tikai pēc uzrādītā vērtības samaksas atsavināmiem ēku īpašniekiem.
5. Lūgt BSSR Ministru Padomi samazināt z/a "Ļeņina Ceļš" zemes kopplatību par o,99 ha, jo minētā platība nepieciešama karaspēka daļas Nr. 2917.vajadzībām, saskaņā ar Latvijas PSR Ministru Padomes 1952.g. 8.V.lēmumu Nr. 664-c.

Dundagas rajona darba ļaužu deputātu Padomes izpildu komitejas priekšsēdētāja v. (paraksts)
(Miglinieks.)

Dundagas rajona darba ļaužu deputātu Padomes izpildu komitejas sekretāre (paraksts)
(Rozīte.)

Noraksts pareizs:
(Ozoliņa.)

Vietējā pašvaldība atļauj piešķirt zemi sakarā ar LPSR Ministru Padomeslēmumu

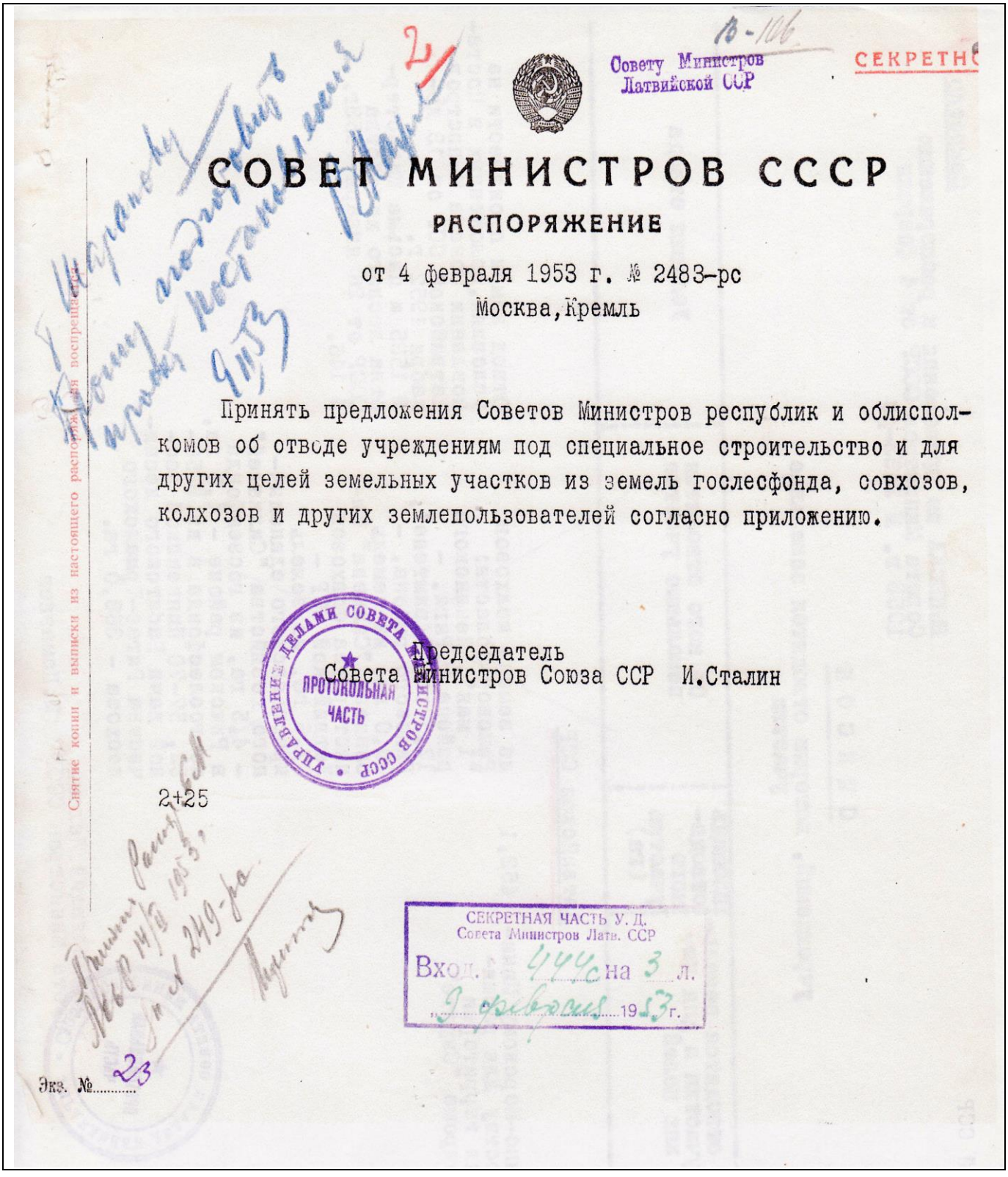

Совету Министров
Латвийской ССР

СЕКРЕТНО

СОВЕТ МИНИСТРОВ СССР

РАСПОРЯЖЕНИЕ

от 4 февраля 1953 г. № 2483-рс
Москва, Кремль

Принять предложения Советов Министров республик и облисполкомов об отводе учреждениям под специальное строительство и для других целей земельных участков из земель гослесфонда, совхозов, колхозов и других землепользователей согласно приложению.

Председатель
Совета Министров Союза ССР И.Сталин

УПРАВЛЕНИЕ ДЕЛАМИ СОВЕТА МИНИСТРОВ СССР
ПРОТОКОЛЬНАЯ ЧАСТЬ

2+25

СЕКРЕТНАЯ ЧАСТЬ У. Д.
Совета Министров Латв. ССР
Вход. 444 с на 3 л.
9 февраля 1953 г.

Экз. № 23

Снятие копии и выписки из настоящего распоряжения воспрещается.

PSRS Ministru Padome atļauj piešķirt zemi LPSR teritorijā

Совету Министров
Латвийской ССР

СОВ. СЕКРЕТНО

СОВЕТ МИНИСТРОВ СССР

РАСПОРЯЖЕНИЕ

от 4 ноября 1953 г. № 14559-рс

Москва, Кремль

1. Принять предложения Совета Министров Латвийской ССР и Министерства обороны СССР об отводе под авиаполигон войсковой части 18708 земельных участков общей площадью 10670,3 га следующих колхозов Латвийской ССР:

им. Карла Маркса	Салдусского района	– 2486,4 га
им. Сталина	–"–	– 2077,9 –"–
"Виениба"	–"–	– 1041,1 –"–
"Коммунист"	–"–	– 464,9 –"–
"Ленина цельш"	–"–	– 362,3 –"–
"Ком"яуниетис"	Ауцского района	– 1967,4 –"–
им. Ошкална	–"–	– 1184,4 –"–
"Циня"	–"–	– 845,9 –"–
"Падомью спекс"	–"–	– 290,0 –"–

Министерству обороны СССР возместить заинтересованным колхозам и колхозникам неиспользованные затраты, вложенные в отводимые земельные участки, стоимость переноса построек с отводимой земельной площади и другие расходы, связанные с отводом земли, а также оказать помощь (рабочей силой, транспортом, техническим руководством) в переносе построек с отводимых земель и восстановлении их на новых местах.

2. Принять к сведению сообщение Министерства сельского хозяйства и заготовок СССР о том, что Министерством отводится для целей, указанных в п.1 настоящего распоряжения, 8990 га земли из гослесфонда и 6608 га из госземфонда.

Председатель
Совета Министров Союза ССР Г. Маленков

Расп. Сов. Мин. СССР
2418-рсс
от 15/XII-53

3+14

ПРАВИТЕЛЬСТВО СОВЕТА МИНИСТРОВ СССР ПРОТОКОЛЬНАЯ ЧАСТЬ

В – 1111

СЕКРЕТНАЯ ЧАСТЬ У.Д.
Совета Министров Латв. ССР
Вход. № 3149 на 1 л.
2 декабря 1953 г.

Экз. № 15

Снятие копии и выписки из настоящего распоряжения воспрещается.

PSRS Ministru Padome atsavina no kolhoziem zemi, kas tiem nodota mūžīgā lietošanā

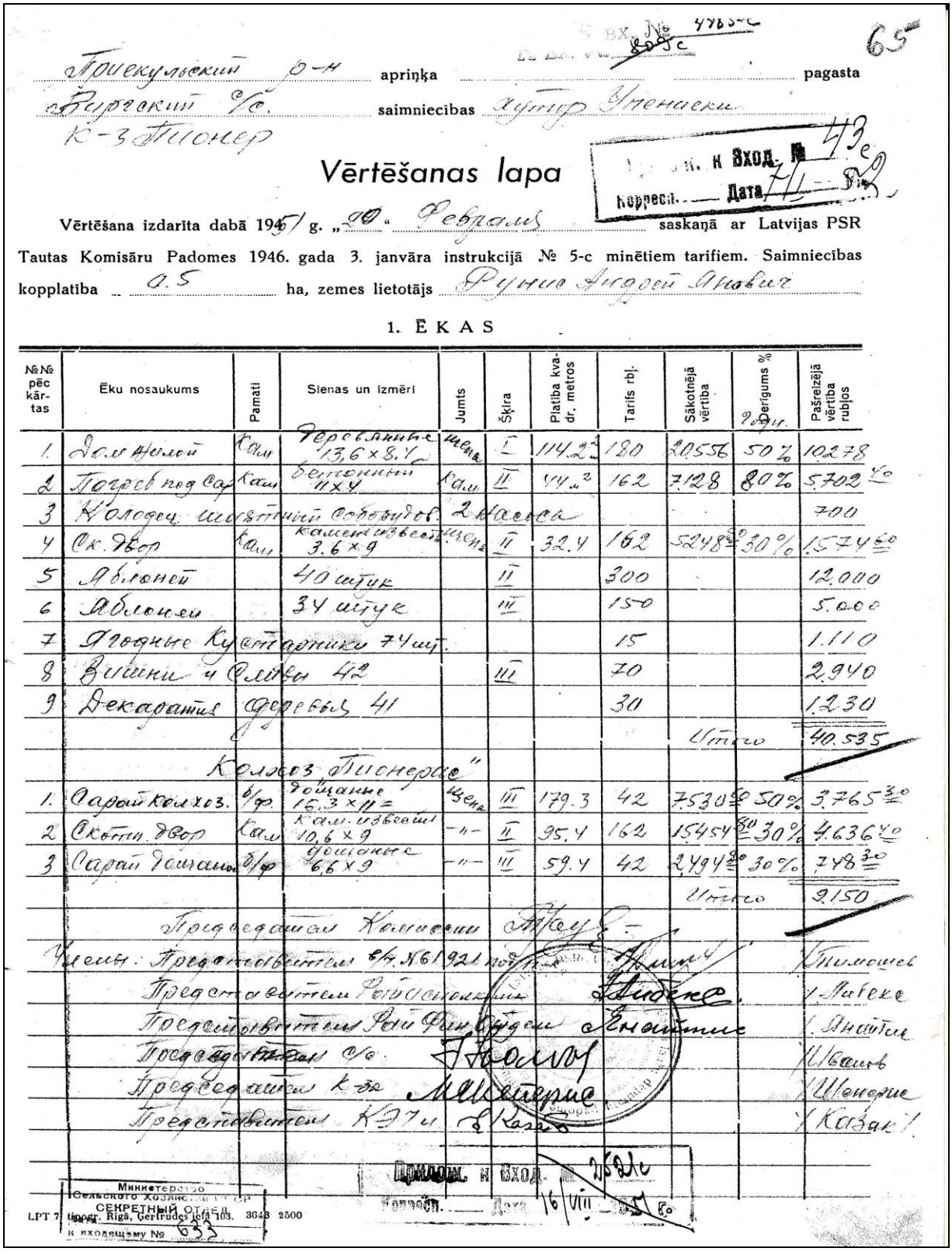

Почекульский с-н apriņķa ..... pagasta

Бирзакий с/с. saimniecības Хутор Ученики

К-з Пионер

Vērtēšanas lapa

Вх. № 4762-с

Корресп. ___ Дата 7/II – 52

Vērtēšana izdarīta dabā 1945 g. „10" Февраль saskaņā ar Latvijas PSR Tautas Komisāru Padomes 1946. gada 3. janvāra instrukcijā № 5-c minētiem tarifiem. Saimniecības kopplatība 0.5 ha, zemes lietotājs Рунис Андрей Янович

1. ĒKAS

№№ pēc kārtas	Ēku nosaukums	Pamati	Sienas un izmēri	Jumts	Šķira	Platība kvadr. metros	Tarifs rbļ.	Sākotnējā vērtība	Dēriguma %	Pašreizējā vērtība rubļos
1.	Дом жилой	Кам.	деревянные 13,6×8,4	шифер	I	114.2 м²	180	20556	50 %	10278
2	Погреб под сар.	Кам.	бетонный 11×4	Кам.	II	44 м²	162	7128	80 %	5702
3	Колодец шахтный		собственный	2 насоса						700
4	Ск. двор	Кам.	каменный 3.6×9	шифер	II	32.4	162	5248	30 %	1574
5	Яблонек		40 штук		II		300			12.000
6	Яблонек		34 штук		III		150			5.000
7	Ягодные Кустарники 74 шт.						15			1.110
8	Вишни и Сливы 42				III		70			2.940
9	Декоратив. деревья 41						30			1230
								Итого		40.535
	Колхоз „Пионер"									
1.	Сарай колхоз.	б/ф	бойцовые 15.3×11 =	шифер	III	179.3	42	7530	50 %	3765
2	Скотн. двор	Кам.	кам. извест. 10.6×9	-"-	II	95.4	162	15454	30 %	4636
3	Сарай дойлин.	б/ф	бойцовые 6.6×9	-"-	III	59.4	42	2494	30 %	748
								Итого		9150

Председатель Комиссии Якуб

Члены: Представитель с/п №61921 Пилмош

Представитель Райисполкома Гайлеке

Представитель Рай Фин Отдела Янайтис

Председатель с/с. Иванс

Председатель к-за Шенберг

Представитель КЗПи Казак

Министерство Сельского Хозяйства СЕКРЕТНЫЙ ОТДЕЛ К входящему № 633

Вход. № 2582 16/VIII

LPT 7 Spec. Rigā, Gertrudes ielā 103. 3643 2500

Pēc PSRS Ministru Padomes lēmuma par zemes piešķiršanu no viensētām izliek iedzīvotājus, izmaksājot tiem nelielu kompensāciju

Pētījums par PSRS Bruņoto Spēku nodarītajiem zaudējumiem Latvijai, laikā no 1939. līdz 1940. gadam, kad tie bija dislocēti tās teritorijā

Atbilstoši 1939. gada 5. oktobrī noslēgtā savstarpējā palīdzības līguma starp Latviju un PSRS 3. panta prasībām, Latvijai bija jāpiešķir tiesības PSRS turēt Jūras kara flotes bāzes Liepājas un Ventspils ostās, kā arī aerodromus Kurzemē un krasta artilērijas bāzi jūras krastā starp Ventspili un Pitragu, uz nomas pamata par salīgstamu cenu.

Lielākās PSRS karaspēka vienības 25 tūkstošu cilvēku sastāvā tika izvietotas:

1. Ezerē – mehanizētais pulks un aviācija;

2. Vaiņodē – divi tanku bataljoni un aviācija;

3. Priekulē – viens tanku bataljons un tanku brigādes štābs;

4. Paplakā – viens tanku bataljons;

5. Ēdolē – viens strēlnieku bataljons un pulka artilērija;

6. Durbē – viens motorizētais strēlnieku, remonta – atjaunošanas bataljons un tanku brigādes kaujas nodrošinājuma bataljons;

7. Pitrags – Mazirbe – viens strēlnieku bataljons un pulka artilērija;

8. Ventspilī – viens strēlnieku pulks, viens artilērijas pulka divizions un Kara flote, aviācija;

9. Liepājā – Kara flote, strēlnieku divīzijas vadība ar speciālajām daļām: tanku, sapieru, izlūku un sakaru bataljoniem, diviem strēlnieku pulkiem, haubiču artilērijas un lielgabalu artilērijas pulki, aviācija;

10. Piltenē – iznīcinātāju aviācijas pulks.

Lai minētās bāzes iekārtotu, Latvijas puse nodeva PSRS karaspēka rīcībā: Liepājā – Kara ostu un aerodromu Grobiņā, Ventspilī – divas kuģu piestātnes Ventas ziemeļu (labajā) krastā ar piekļaujošos teritoriju, aerodromu, noliktavas, bijušos dzelzceļnieku dzīvokļus, kā arī skolas ēku Pārventā.

1. Ezerē – bijušās Ezeres muižas apkārtni ar pils ēku un zemi aerodroma vajadzībām, likvidējot 9 saimniecības;

2. Vaiņodē – sanatoriju ar saimniecības ēkām, aerodromu un vienu zemnieku saimniecību;

3. Priekulē – 3 ēkas, slimnīcu un 1 ha zemes;

4. Virgā – Paplakas muižu;

5. Bunkā – Bunkas muižu. Izriedes bērnu vasaras koloniju, skolas ēku Krotē, dzīvojamo un saimniecības ēkas;

6. Durbē – Ligutas skolu;

7. Cīravā – Mežsaimniecības skolu, dzīvojamo ēku, pagasta nespējnieku namu, kā arī zemi, likvidējot 5 saimniecības;

8. Ēdolē – Ēdoles pili ar saimniecības ēkām.

Turklāt Padomju Savienības kara flotes vajadzībai tika piešķirtas tiesības ierīkot jūras aviācijas bāzes Liepājas jūras aerodromā un Busnieku un Durbes ezeros. Padomju Savienības jūras aviācijai bija tiesības lidot virs Latvijas teritorijas uz rietumiem no Tukuma meridiāna.

Lai nodrošinātu Latvijas teritorijā izvietotā PSRS karaspēka apgādi tika pieņemts likums „Par Latvijas teritorijā novietota ārvalsts karaspēka apgādi'' un noteikumi "Par PSRS garnizonu apgādes komiteju''. Padomju garnizonu apgādes komiteja darbu uzsāka 1939. gada 8. novembrī. Latvijas Republikas Iekšlietu ministrijas Pašvaldības departaments 1941. g. 30. janvārī ir iesniedzis Padomju garnizonu apgādes komitejai prasību atlīdzināt zaudējumus, kas radušies sekojošām pašvaldībām:

1. Liepājas pilsētas pašvaldībai -	Ls 24 312,-
2. Ventspils pilsētas pašvaldībai -	Ls 93 311,-
3. Ezeres pagasta pašvaldībai -	Ls 13 305,-
4. Vaiņodes pagasta pašvaldībai -	Ls 52 402,-
5. Priekules pagasta pašvaldībai -	Ls 6 595,-
6. Virgas pagasta pašvaldībai -	Ls 105,-
7. Bunkas pagasta pašvaldībai -	Ls 755,-
8. Durbes pagasta pašvaldībai -	Ls 1 364,-
9. Cīravas pagasta pašvaldībai -	Ls 1 070,-
10. Ēdoles pagasta pašvaldībai -	Ls 3 684,-
Kopā zaudējumi:	**Ls 174 922**

Vai uzrādītajos zaudējumos ir iekļauti visi zaudējumi un izdevumi, kas radušies attiecīgajām pašvaldībām un privātpersonām sakarā ar Padomju garnizonu ierīkošanu, liek šaubīties vairāku pašvaldību un arī privātpersonu iesniegumi Padomju garnizonu apgādes komitejai. Ventspils pilsētas pašvaldība savā iesniegumā norāda, ka pilsētai piederošā aerodroma 55 ha platībā vērtība ir 82 500 Ls, pilsētas ganību vērtība –32 400 Ls, pilsētas meža vērtība – 41 400 Ls, Mežgala būdas vērtība – 21 000 Ls, **kopā Ls 177 300**.

Padomju garnizonu apgādes komiteja apkopoja datus par apgrozījumu ar Padomju garnizoniem laika periodā no 1939. g. novembra līdz 1940. g. jūlijam. Tā 1939. gadā piegādātas preces un izpildīti darbi par 684 110, 99 Ls, 1940. gadā līdz jūlija mēnesim – 4 782 804 Ls. **Kopā 5 466 914,99 Ls**. Pēdējo šādu pārskatu Padomju garnizonu apgādes komiteja ir datējusi 1940. g. 16. jūlijā

Līdz pat mūsu dienām PSRS armijas celtnes, kuras bija uzceltas sakarā ar "bāzu līgumu" pussagruvušas vai uzspridzinātas ir dažādās Latvijas vietās – tās piesārņo vidi, un vides sakārtošanā jāizlieto ievērojami līdzekļi. Daļa šo nepieciešamo līdzekļu aprēķini ir iekļauti vispārējā pētījumā.

M. Šmulders: Par Latvijas un PSRS savstarpējiem norēķiniem un kompensāciju PSRS par Padomju Armijas īpašumu, ko pārņem Latvijas valsts

Pēc Latvijas Republikas Ministru padomes Ekonomisko reformu komisijas veiktajiem un Latvijas valdībai šovasar iesniegtajiem aprēķiniem iznāk, ka PSRS par visu iepriekšējo periodu (līdz 1988. gadam) kopā ir parādā Latvijai (attiecīgo gadu cenās) 66,4 miljardus rubļu, bet salīdzināmās 1988. gada cenās – 83,9 miljardus rubļu. Minētā summa sastāv no virknes dažādu maksājumu un parādu, no kuriem ar Padomju Bruņoto spēku uzturēšanu Latvijā visciešāk saistīti ir PSRS nodotie Latvijas finanšu resursi. Laikā no 1945. līdz 1990. gadam Latvija pārskaitījusi PSRS finanšu resursos attiecīgo gadu cenās pavisam par 73,5 miljardiem rubļu (pārskaitītā Latvijas uzņēmumu peļņa, apgrozījuma nodoklis u.c.), saņēmusi par 35,2 miljardiem rubļu, tātad pārskaitījusi vairāk nekā saņēmusi par 35,2 miljardiem rubļu. Minētie 35,2 miljardi rubļu aprēķināti, izmantojot galvenokārt (par 32,6 miljardiem rubļu) Latvijas Finanšu ministrijas datus, bet pārējie 2,6 miljardi rubļu – izmantojot Latvijas bankas, Latvijas Valsts statistikas komitejas u.c. datus.

Pēckara gados PSRS nodotos 35,2 miljardus rubļu lielos Latvijas finanšu resursus Centrs visu laiku varēja izmantot šādiem galvenajiem mērķiem: 1) Padomju armijai un jūras kara flotei; 2) Valsts drošības komitejai; 3) sociālistiskās nometnes valstu subsidēšanai, pārdalīšanai par labu PSRS republikām u. c. Pie tam lielākā daļa (60-70%) no šīs summas – 21-25 miljardi rubļu, kā aprēķināts centrālajā presē publicētos datus par PSRS kopumā, izlietota Padomju armijas un kara flotes vajadzībām: galvenokārt apbruņojumam un kara celtniecībai, bet arī karavīru algām, pārtikai, apģērbam, degvielai u.c. tekošiem mērķiem. Sakarā ar to, ka Centrs visus savus resursus saņem no republikām un arī armija pati gandrīz neražo materiālos resursus, atskaitot tikai nelielu daļu savām vajadzībām, var uzskatīt, ka viss Padomju armijas īpašums Latvijas teritorijā ir iegādāts no Latvijas finanšu resursiem, t.i., radies Latvijas tautas darba rezultātā (jo Latvija, tāpat kā citas PSRS republikas, samaksājusi ne vien Padomju armijas īpašuma vērtību, bet arī tās tekošās vajadzības).

Šajos aprēķinos nav ņemts vērā, ka Sarkanā Armija 1940. gadā atsavināja īpašumus par Latvijas armijas apbruņojumu u.c. 200 milj. latu (pēc Latvijas vēsturnieku aprēķiniem) jeb par 0,6 miljardiem rubļu tā laika cenās (lietojot A. Aizsilnieka ieteikto pārrēķina koeficientu 1 lats=3

rubļi).

Tāpat mūsu aprēķinā nav ņemts vērā, ka Latvijai par 1940.-1941. gadu un visu pēckara periodu kopā būtu jāsaņem atlīdzība par nodarīto ekoloģisko kaitējumu Latvijas dabai un iedzīvotājiem (pēc mūsu aprēķina Latvijā uz 1000 km^3 teritorijas iznāk 10 reizes vairāk karavīru nekā vidēji PSRS), kā arī jāsaņem rente par visā pēckara periodā Padomju armijas izmantoto zemi, mežiem, ēkām un būvēm (pēc dažiem aprēķiniem Baltijas kara apgabala karaspēku daļas vien izmanto ap 900 km^3 jeb 1,4% no Latvijas teritorijas). Šāds minētās atlīdzības un rentes lieluma aprēķins izdarīts Igaunijā. Izmantojot šo aprēķinu un ņemot vērā , ka Latvijā, pēc ārzemju datiem, ir mazliet vairāk armijas un flotes bāzu nekā Igaunijā, aprēķināts, ka kopējais kompensācijas lielums par ekoloģisko kaitējumu, kā arī par izmantoto zemi, mežiem, ēkām un būvēm, ir ap 3 miljardi rubļu. Tā ir minimālā summa, jo pēc Latvijā izdarītiem aprēķiniem Latvijai būtu jāsaņem zemes nodoklis par Padomju armijas aizņemto teritoriju 300 milj. rubļu gadā, tātad par visu pagājušo periodu kopā – 14 miljardus rubļu (pašreizējās cenās). Un arī šeit vēl nav ietverti daži Latvijas zaudējumi, piemēram, no Liepājas tirdzniecības ostas slēgšanas sakarā ar kara ostas ierīkošanu 60. gados, kas toreiz bija otrā lielākā Latvijas osta, kā arī zināma daļa no mūsu aprēķinātās 14,2 miljardus rubļu lielās kompensācijas par staļinisma terora tiešajiem upuriem – 105 tūkst. Latvijas pilsoņu (tomēr galvenā atbildība par to ir nevis Padomju armijai, bet Valsts drošības komitejai).

Pieskaitot pie iepriekš minētajiem 21-25 miljardiem rubļu arī visus pārējos mūsu aprēķinātos zaudējumus, ko Latvijai nodarījusi Padomju Bruņotie spēki, kopējā nodarīto zaudējumu summa sasniedz vismaz 25-40 miljardus rubļu. Tātad, ja Padomju armijas un flotes īpašuma vērtība Latvijā pēc inventarizācijas izdarīšanas izrādīsies mazāka par minēto summu, viss šis īpašums bez atlīdzības būtu jāsaņem Latvijas valstij.

Šajā sakarībā PSRS var izvirzīt kontrpretenziju Latvijai, ka Sarkanā Armija, ciešot lielus cilvēku zaudējumus, 1944.-1945. gadā atbrīvoja Latviju no hitleriskās Vācijas, kas plānoja latviešu tautu iznīcināt, pārvācot vai izsūtīt no Latvijas. Uz to var atbildēt, ka līdzīgi mērķi, tikai vairāk maskētā formā, bija arī PSRS valdībai. Turklāt PSRS mērķi lielā mērā tika arī realizēti (Latvijā palikuši tikai 52% pamattautības iedzīvotāju), turpretī Vācijas mērķi, ja tādi tiešām, bija, 1941.-1945. gadā visumā palika nerealizēti (Latvijas iedzīvotāju zaudējumi no hitleriskā režīma ir 2,3 reizes mazāki nekā no staļiniskā režīma).

Otrs, vēl svarīgāks jautājums ir, vai Latvija tiešām būtu palikusi hitleriskās Vācijas

virskundzībā, ja Latviju kara beigās nebūtu ieņēmusi Sarkanā Armija. Šķiet, ka arī šajā gadījumā karš drīz beigtos un Latvija kļūtu brīva, jo amerikāņi 1945. gadā sāktu Vācijas atombombardēšanu un Vācijai būtu jākapitulē (kā zināms, Hitlers bija pavēlējis Vācijā pārtraukt darbus pie atombumbas, jo šiem pētījumiem bija vajadzīgs pārāk ilgs laiks).

Padomju armijas atrašanās Latvijā nebija vajadzīga ne tikai kara laikā, bet arī pēc kara, jo Baltijas valstis no rietumiem neviens neapdraudēja, pat otrādi, gandrīz visas valstis – bijušās Tautas savienības locekles visā pēckara laikā turpināja atzīt mūsu patstāvību de jure.

M. Šmulders

Latvijas Statistikas institūts

19.IX.91

PSRS/KF bijušo militāro objektu konversijas vai nojaukšanas iespēju izpēte un tam nepieciešamo līdzekļu aprēķins (Izpētes nepieciešamības pamatojums)

Armijas izvešanas laikā no 1992. gada līdz 1994. gadam Krievijas Federācijas Valsts īpašumu komiteja nodeva Latvijas valsts īpašumā bijušos PSRS/KF armijas objektus 24 Latvijas rajonos (vairāk nekā 200 objektus). Daļu objektus KF jurisdikcijā esošās armijas karaspēka daļas pameta nenodotus vai iztirgoja Latvijas komercstruktūrām. Pārņemt militāro objektu celtnes un būves, kuru lielākā daļa slepenības dēļ bija uzceltas mežos, Latvijas valsts uzticēja pašvaldībām, bet tās, līdzekļu trūkuma dēļ, šos objektus nespēja apsaimniekot un apsargāt. Militārās specifikas dēļ celtnes un ēkas nebija iespējams izmantot tautsaimniecībā. Liela daļa objektu atradās uz bijušajām īpašnieku zemēm, kuri zemes reformas gaitā "mantojumā" saņēma gan kara pilsētiņas, gan raķešu šahtas un pazemes bunkurus. Starpvalstu sarunu laikā Latvijas puse piedāvāja aizejošai armijai nojaukt Latvijai nevajadzīgos militāros objektus un sakārtot vidi. KF puse to darīt atteicās. Pašreiz lielākā daļa neapsaimniekotās militārās celtnes un būves ir pussabrukušas un daudzās vietās rada bīstamību cilvēku un dzīvnieku veselībai un pat dzīvībai (raķešu šahtas, pazemes degvielas tvertnes, sabrukušās mājas un bunkuri u.c.).

Pētījuma mērķis :

1. Atrast arhīvos dokumentus, kas apstiprina zemes piešķiršanu karaspēka daļām, noteikt to ģeogrāfiskās atrašanās vietas, atzīmēt tās kartē,

2. apsekot bijušos militāros objektus un kopā ar novadu pašvaldībām un īpašniekiem novērtēt to izmantošanas iespējas (konversijai, tūrismam vai citiem mērķiem),

3. ja objektus nav iespējams izmantot - noteikt nepieciešamo finanšu līdzekļu lielumu objektu nojaukšanai, zemes rekultivācijai un vides sakārtošanai,

4. aprēķināt, kādi zaudējumi radušies Latvijas tautsaimniecībai, videi un iedzīvotājiem no militāro objektu izvietošanas Latvijas Republikas teritorijā laika posmā no 1944. gada līdz 1999. gadam, kad tika likvidēts pēdējais KF karaspēka objekts Latvijā - karabāze Skrundā,

5. balstoties uz pētījuma rezultātiem, izveidot datu bāzi par PSRS/KF karaspēka daļu bijušajiem objektiem Latvijā.

Objekta apsekošanas rezultatā konstatētie zaudējumi, objekta sakārtošanas darbu izmaksas

I Zemes, meža, ūdeņu izmantošana:

Baltijas kara apgabalam (BKA) meži bija piešķirti medību saimniecībai, koksnes ieguvei, kara objektu maskēšanai, tā sauktās kara mežniecības, kam bija savi mežsargi un mežstrādnieki. Bija piešķirti ezeri zvejniecībai, medībām un poligonu izveidei. Iegūto koksni pārstrādāja 354. rūpnīca Rīgā, ražojot celtniecības materiālus Baltijas kara apgabalam.

Zaudējumi mežsaimniecībai jāaprēķina, ņemot vērā mežu izciršanu, netīrīšanu un neatjaunošanu. Poligonu teritorijās, tankodromos jāņem vērā augsnes un jaunaudzes bojāšanu, piesārņojumu un nekontrolētu medību un zvejniecību slēgtajās armijas daļu dislokācijas vietās.

a) nenomaksātie nodokļi pēc tā laika noteikumiem,

b) neiegūtā varbūtēja tautsaimniecības produkcija.

Neiegūtās produkcijas aprēķinam no ha lauksaimniecībā izmantojamās zemes par pamatu ņemts pieņēmums, ka zemes apsaimniekotājs, lai iegūtu vairāk produkcijas, vienmēr izvēlējās audzēt to lauksaimniecības kultūru, kura viņa saimniekošanas vietā varētu vislabāk augt un dot maksimālo peļņu no ha. Neauglīgās zemes atstāja ganībām vai apmežoja.

c) citi zaudējumi(kapu, kultūras pieminekļu, meliorācijas iznīcināšana un tml.),

Saldus poligonā aviācija iznīcināja Rīteļu kapus, Daugavpilī un Rīgā Daugavgrīvā kultūras pieminekļi - cietokšņi netika remontēti.

d) karaspēka daļas parādi par dabas resursu izmantošanu,

Karaspēka daļu objektu celtniecībā tika izmantotas vietējās izejvielas grants, smilts un dolomīts, veidojot milzīgus karjerus šo produktu ieguves vietās.

e) karspēka daļas parādi par elektrību, apkuri, gāzi, kanalizāciju.

Pie kara objektu nodošanas daļa šo parādu tika dzēsti.

f) nelikumīga karaspēka daļu nekustamā īpašuma pārdošanas līdz 1991. gada 24. augustam.

PSRS (Krievijas Federācijas) karaspēka daļām nekad nekustamais īpašums nebija nodots īpašumā, bet tikai beztermiņa lietošanā, tādēļ arī līdz 1991. gada 24. augustam karaspēka daļām nebija tiesību pārdot nekustamo īpašumu, lai arī armija daļu šo objektu bija cēlušas. Pārdotā objekta inventarizācijas grāmatās uzrādīto vērtību var uzskatīt par nodarītajiem zaudējumiem Latvijas Republikai.

II Karaspēka daļas materiālo vērtību izvietošana un nojaukšana objekta teritorijā:

a) kapitālu celtņu uzcelšana (vietas sagatavošana, u.c.)

b) bijušo celtņu ekspluatācijas izdevumi (ja tādas bijušas)

c) kapitālu celtņu nenojaukšana un teritorijas nesakārtošana

d) darbu veikšanas konkursu rīkošanas izdevumi

e) objekta būvgružu izvešana, utilizācija

f) citi zaudējumi

III Fizisko personu zaudējumi:

a) objekta izvietošana privātpersonu īpašumos.

Izvietojot kara objektus privāto lauku saimniecību teritorijās lielākā daļa šo īpašumi tika nojaukti. Par piespiedu māju, augļu dārzu atsavināšanu tika izmaksāta kompensācija no PSRS Aizsardzības ministrijas budžeta. PSRS Aizsardzības ministrijas budžets tika veidots Vissavienības budžeta ietvaros. Savienotās republikas arī LPSR katru gadu Vissavienības budžetā ieskaitīja līdzekļus. Daļa to nonāca PSRS Aizsardzības ministrijas budžetā. Tātad visi maksājumi, kas atgriezās LPSR, no PSRS Aizsardzības ministrijas budžeta bija daļa LPSR iemaksātie līdzekļi Vissavienības budžetā. Tātad visas izmaksas – kara celtniecībai, armijas uzturēšanai faktiski daļēji apmaksāja LPSR, tā radot zaudējumus Latvijas iedzīvotājiem un valstij.

b) zaudējumi pēc īpašuma atgūšanas

Lielākā daļa nekustamais īpašums, kad pēc 1991. gada tas tika atdots bijušajiem īpašniekiem, bija iznīcināts, zemes noplicinātas, neapsaimniekotas bieži vien ekoloģiski netīras.

Bija jāiegulda līdzekļi saimniecību atjaunošanā un zemju rekultivācijā.

c) objektu tuvumā dzīvojošo iedzīvotāju veselības apdraudējums (radiācija, troksnis, toksiskās vielas). Šo kaitējumu Latvijas iedzīvotājiem, kuru atzina PSRS Aizsardzības ministrija, centās aprēķināt, kad PSRS Bruņotie spēki vēl atradās Latvijā. Viltus dzintara (fosfora) ķīmiskie apdegumi Liepājas jūras piekrastē, Skrundas, Vaiņodes, Alūksnes u.c. lokatoru starojuma kaitīgā iedarbība iedzīvotāju veselībai ir jārēķina kā ārstniecības izdevumi cietušajiem un izdevumi, kas saistīti ar šāda kaitējuma noteikšanu.

d) citi zaudējumi

PSRS (KF) armija aizejot, lielākajai daļai Latvijā atstāto objektu uzrādīja to bilances vērtību, pielietojot dažādus inflācijas koeficientus uz objekta nodošanas brīdi. Tā kā šos objektus, arī dzīvojamās mājas, PSRS armija cēla okupācijas režīma apstākļos, armijai aizejot, tos vajadzēja nojaukt. KF to atteicās darīt. Ja aprēķina militāristu uzcelto dzīvojamo, māju dzīvokļu skaitu un Latvijā palikušo militāro pensionāru un viņu ģimeņu locekļu skaitu, tad šo dzīvokļu ir par maz. Tātad liela daļa šo palikušo militāristu Latvijā ieguvuši dzīvokļus, kurus armija nav cēlusi, tā radot zaudējumus pamatiedzīvotājiem un Latvijas valstij kopumā.

Uzcelto kara objektu, kas bija jānojauc armijai aizejot, bilances vērtību var uzskatīt par Latvijas Republikai nodarītajiem zaudējumiem, kā līdzekļu nelietderīgu izmantošanu, kurus varēja izmantot republikas iedzīvotāju un visas LPSR tautsaimniecības attīstībai.

Paskaidrojumi pie zaudējumu aprēķina metodikas

*Neiegūtās mežsaimniecības produkcijas aprēķins:
Potenciāli iegūstamā koksne no 1 ha reiz nocirstie ha, reiz ciršanas gadi =?
……

Zaudējumi no meža neatjaunošanas un aizaugšanas ar krūmājiem, pārpurvošanas, meža ceļu jaunveidošana, stigu iznīcināšana.
(no 1 ha meža kailcirtes iegūst jauktu koksni par 375,00 Ls)
1 ha kailcirte uz 1990. g. 375,0 Ls
LNA LVA 270.f.-1c apr. 729. l. 14. lp. No 1 ha kailcirtes 1951. gadā iegūtās koksnes vērtība bija noteikta 5 187 rbļ.

Armijai piešķirtajās meža teritorijās vidēji tika pieņemts, ka 30% ir kailcirte (LPSR Ministru Padomes zemes piešķiršanas komisijas lēmums)
……

1 ha lietaskoku vērtība 884,99 Ls. (885,00 Ls ņemts par pamatu aprēķinos
VAS "Latvijas Meži" informācija)
……

**Ar 1992. gada 27. janvāra KF prezidenta dekrētu Nr. 52, PSRS bruņotie spēki pāriet KF jurisdikcijā. Visus aprēķinus par nododamo objektu bilances vērtību veic KF bruņoto spēku pārstāvji un "Roskomimušķestvo" pārstāvji. Starpvalstu sarunās par armijas izvešanu aprēķinu metodika netika noteikta.
……

***KF noteiktais objekta vērtējums aprēķināts LVL pēc 1994. gada KF rubļa kursa attiecības pret LVL
(dokumentāli apstiprinātais kurss; pēc 1940. gada naudas reformas 1 rublis tika pielīdzināts 1 Ls)
……

****Visas 15 PSRS republikas katru gadu pārskaitīja PSRS kopbudžetā noteiktu summu. No šī budžeta tika veidots PSRS Aizsardzības ministrijas budžets. Aptuveni 1/15. daļa tika tērēta bruņoto spēku un Militāri rūpnieciskā kompleksa uzturēšanai un militāro objektu celtniecībai Latvijā.
……

****Neiegūtās lauksaimniecības produkcijas aprēķins:
Izmantota "Zemes īpašuma atjaunošanas uzskaites kartiņa", kurā atzīmēta 1940. gadā zaudētās zemes platība un aprēķināts kompensācijas apjoms pa visu bijušo zemes īpašumu rudzu vienībās (t)
Piemērs:
Īpašuma kopplatība uz 21.07.1940. 37,98 ha (arhīva izziņa)
Vienas rudzu vienības t kompensācija: 53,00 Ls (valdības lēmums)
Uz 1 ha rudzu vienību t: 2,52
Par vienu rudzu vienību kompensācija Ls: = 53,00 reiz 2,52 = 133,56
Visa platība rudzu t: 37,98 ha reiz 2,52 = 95,71 rudzu t
Visas platības kompensācija par gadu Ls: 95,71 reiz 53,00 = 5 072,63 Ls
Karaspēka daļa atradās uz atsavinātās zemes; gadi reiz 5 072,63 Ls =?
……

*****Dabas resursu; ūdens izmantošanas aprēķins:

Artēziskā urbuma maksimāli iegūstamais ūdens 24 stundās (kubikmetros) reiz 30(mēnesī) reiz 12(gadā) reiz gadi kad karaspēka daļa atradās objektā reiz viena kubikmetra cena.

Par pamatu ņemts 4 800 litri ūdens stundā. (Tā ir urbumos pielietotā dziļumsūkņa vidējā jauda urbumiem no 60 līdz 100 metriem.)

Īpašuma nodoklis 1,5% no kadastra vērtības; nelauksaimniecības zemei ir 0,5% no kadastra vērtības.

(Lauksaimniecībā izmantojamās zemes kadastra vērtību nosaka vietējās pašvaldības.) Par citiem dabas resursiem nodokļi nebija noteikti.

……

Objekta celtņu nojaukšanas un vides rekultivācijas izdevumi; celtniecības firmu tāmes. Celtņu nojaukšanu organizē pašvaldības vai pārņemtā objekta īpašnieks.

(Krievijas Federācija starpvalstu sarunās atteicās apspriest jautājumu par Latvijai neizmantojamo nododamo militāro celtņu nojaukšanu)

……

****** Kopējo zaudējumu aprēķins veikts ņemot vērā valūtu kursus un pārrēķinot pēc 1994. gada vidējā ASV dolāra kursa; 1 LVL = 0,55 USD

Izmantotie avoti:

Pēc LPSR Tautas Komisāru padomes (TKP) 1946. g. 03. janvāra lēmuma Nr. 5c un taksācijas tabeles lauksaimniecības darbu izmaksas:
sēšana par 1 ha; 18 000,00 rbļ..;
āboliņš zem ziemājiem par1 ha; 1 080,00 rbļ..;
ziemas rudzi par ha; 1 350,00 rbļ..;
minerālmēsli uz 1 ha; 1 080,00 rbļ..;
lauka sagatavošanas darba izmaksa 1 stunda; 810,00 rbļ..
……

Izmaksā pie īpašuma atsavināšanas. Sakarā ar naudas maiņām mainās arī samaksa:
par ābeli; 300-500 rbļ..;
bumbieri; 300-500 rbļ.;
ķirši; 70-120-200 rbļ..;
ogu krūmi; 25 rbļ..;
1 ha lauksaimniecības zeme 350,00 rbļ.., vai 1,75 Ls
……

LR Ministru Padomes1991. gada 5. augusta lēmums Nr. 200 “Par lauksaimniecībai un mežsaimniecībai radušos zudumu atlīdzināšanu”
……

KF Aizsardzības ministrijas direktīva ND-34 1992. gada 20. oktobrī atļauj armijas nekustamo īpašumu nodot pēc faktiskajām 1992. gada cenām.
……

KF armijas objektu cenas nosacīja pēc KF Aizsardzības ministrijas Galvenās dzīvokļu ekspluatācijas pārvaldes direktīvām no 28.01.93. Nr.147/1/3/ 29027 un no 11.12.93. Nr. 147/2/4730
KF iesniegtajos aprēķinos 1994. gadā, nododot militāros objektus, ņemts par pamatu, ka; 1 Ls = 33 650 rbļ..

……

Izmantota KF izstrādātā metodika par PSRS/KF armijas lietošanā esošo objektu vērtības noteikšanu Ungārijā, PSRS armijai aizejot.

……

LR Ministru Padomes 1990. gada 27. augusta lēmums Nr. 76 "Par ūdeņu izmantošanas atļaujām", Ministru Padomes 1992. gada 28. februāra lēmums Nr. 70 "Materiālā atbildība par pārkāpumiem, kas radušies nepareizas mežu saimniekošanas rezultātā"

……

1946.- 47. gada naudas reforma 10 vecie rubļi ir 1 jaunais rublis. Armijas maksājumi, kas nav veikti līdz naudas reformai, jāpārskaita pēc jaunā 1:10 (nav noteikts, kas sedz zaudējumus.) LNA LVA 270.f.-1c apr. 356. l. 97.-101. lp.

……

Armijas izvietošanai zemju iedalīšanā izmantota LPSR shematiskā kolhozu un sovhozu robežkarte mērogs 1: 3000 000 eks. Nr. 2103cc LNA LVA 270.f.-1c apr. 7555. l. 30-31. lp.

……

Izmantots PSRS Ministru Padomes 1948. gada 19.aprīļa lēmums Nr. 1264-478 "Par karaspēka daļu mežu apsaimniekošanu"

……

Izmantota PSRS TKP 1946. gada 3. janvāra vērtēšanas tabula Nr. 5-c; "Par lauku saimniecību atsavināšanu"

……

Izmantots LPSR Ministru Padomes lēmums Nr. 414; 04.07.77. "Par Lauksaimniecības zemju izņemšanas kompensācijām"

……

Objektu vērtības aprēķini rubļos saskaņā ar KF Galvenās dzīvokļu ekspluatācijas pārvaldes 1993. gada 22. decembra lēmumu Nr. 147/2/4730

Normatīvie akti:

1) LPSR zemju vērtējums 1959.-1968. g., 1972.-1978. g., 1978.-1989. g. LR 1937. gada zemju kadastra vērtējums.
2) LPSR "Agroprom" 1987. gadā, zemes vērtība izteikta ballēs.
3) LPSR Ministru Padomes lēmums Nr. 501; 10.06.77. "Kārtība, kādā vedams zemes kadastrs"
4) PSRS "Gosagroprom", Maskava, 1987. gada "Zemju rekultivācijas izdevumu normas"
5) Pie apsekošanas izmantoti LPSR M Padomes, LR Ministru Kabineta, Valsts, ministriju, pašvaldību arhīvu un bijušā Krievijas Federācijas jurisdikcijā esošo bruņoto spēku izvešanas kontroles biroja apkopotie dati un dokumenti.
6) LR Vides Aizsardzības komitejas (VAK) 1990. gada 09. oktobrī lēmums " Gruntsūdeņu piesārņošanas rezultātā valstij nodarīto zaudējumu aprēķināšanas metodika".
7) Finanšu ministrijas, Valsts Plānu komitejas dokumenti, Vides Aizsardzības komitejas 1989. gada 25. septembra lēmums: "Dabas vidē apglabāto toksisko vielu maksas aprēķins"
8) 1987. gada PSRS Veselības aizsardzības ministrijas, PSRS Zinātnes un tehnikas komitejas lēmums: "Toksisko vielu klasifikators un metodiskās rekomendācijas toksiskuma noteikšanā"

9) LR Ministru Padomes lēmums Nr. 67; 10.02.93. “Par pamatlīdzekļu pārvērtēšanu”
10) Latvijas Ministru Padomes lēmums Nr.70; 28.02.92.
11) Latvijas Ministru Padomes lēmums Nr. 200; 05.05.91.

Par autoru

Ilgonis Upmalis



Valsts un pašvaldību darbinieks.

Dzimis 1937. gada 26. aprīlī Liepājas rajona Kalētos.

Izglītojies Rīgas Politehniskajā institūtā un PSRS karaskolās.

No 1960. līdz 1989. gadam piedalās militāro objektu celtniecības darbos Baltijas kara apgabalā. No 1970. līdz 1973. gadam – PSRS armijas celtniecības speciālists Mongolijas Tautas republikā.

No 1974.-1989. gadam kara celtnieku ražošanas daļas inženieris Baltijas Kara apgabala karaspēka daļā Rīgā.

No 1992. gada līdz 1995. gadam LR Ministru padomes Krievijas Federācijas jurisdikcijā esošo bruņoto spēku izvešanas kontroles biroja vadītājs. Kā eksperts piedalās Latvijas-Krievijas starpvalstu sarunās par PSRS/KF Bruņoto spēku izvešanu no Latvijas.

No 1996. gada līdz 1999. gadam strādā LR Ārlietu ministrijas Diplomātiskā servisa aģentūrā.

Grāmatas "Latvija – PSRS karabāze" līdzautors. Daudzu publikāciju autors par PSRS/KF armijas atrašanos Latvijā.

No 2008.-2010. gadam veic pētījumu un aprēķinus par PSRS/KF Bruņoto spēku nodarītiem zaudējumiem Latvijas tautsaimniecībai Kurzemes un Zemgales reģionos.